ସାମାଜିକ ପ୍ରଭାବ ମୂଲ୍ୟାଙ୍କନ ଅଧ୍ୟୟନ

ଦକ୍ଷିଣ ପୂର୍ବ ରେଳ ବିଭାଗ ଖଡଗପୁର- ଭଦ୍ରକ ଅନୁ ବିଭାଗ ଅନ୍ତର୍ଗତ ଜଲେଶ୍ୱର-ଲକ୍ଷ୍ମଣନାଥ ସଡ଼କପଥ ର ରେଲୱେ ଲେଭେଲ କ୍ରସିଂ ଉପରେ ପୋଲ ନିର୍ମାଣ ନିମିତ୍ତ ଘରୋଇ ଜମି ଅଧିଗ୍ରହଣ

(ଟିଓଆର- ୮୦-୦୦୦୦୧)

ନବକୃଷ୍ଣ ଚୌଧୁରୀ ଉନ୍ନୟନ
ଗବେଷଣା କେନ୍ଦ୍ର ଭୁବନେଶ୍ୱର, ଓଡିଶାଙ୍କ
ନିକଟରେ ଉପସ୍ଥାପନ ନିମନ୍ତେ

ଲାଇଫ୍ ଏକାଡେମି ଅଫ୍ ଭୋକସନାଲ୍ ଷ୍ଟଡିଜ୍
୧୭, ଏଭି କମ୍ପ୍ଲେକ୍ସ, ଗାଡକଣ,
ପୋ.: ମେଞ୍ଚେଶ୍ୱର ରେଲୱେ କଲୋନୀ,
ଭୁବନେଶ୍ୱର-୭୫୧୦୧୭
ଫୋନ: ୦୬୭୪-୨୧୧୭୪୭୫/୯୪୩୯୭୦୮୦୮,
ଇ-ମେଲ: lavsodisha@gmail.com

ଅଭିସ୍ୱୀକୃତି

ଲାଇଫ୍ ଏକାଡେମୀ ଅଫ୍ ଭୋକେସନାଲ୍ ଷ୍ଟଡିଜ୍ (ଲାଭ୍ସ) ନବକୃଷ୍ଣ ଚୌଧୁରୀ ସେଣ୍ଟର ଫର ଡେଭଲପମେଣ୍ଟ ଷ୍ଟଡିଜ୍ (NCDS), ରାଜ୍ୟ ସାମାଜିକ ପ୍ରଭାବ ଆକଳନ ୟୁନିଟ୍, ସରକାରୀ ଦ୍ୱାରା ବୈଷୟିକ ସହାୟତା ଏବଂ ସମନ୍ୱୟକୁ ଗଭୀର ଭାବରେ ସ୍ୱୀକାର କରେ । ଦୁଇଟି ଗ୍ରାମରୁ ୦.୩୦୫ ଏକର ବେସରକାରୀ ଜମି ଅଧିଗ୍ରହଣର ସାମାଜିକ ପ୍ରଭାବ ଆକଳନ ଅଧ୍ୟୟନ କରୁଥିବାବେଳେ ଓଡିଶାର ବାଲେଶ୍ୱର ଜିଲ୍ଲାର ଜଳେଶ୍ୱର ତାହସିଲ ଅଧୀନରେ ଧାରାଷ୍ଟକ୍ ୟୁନିଟ୍ ନଂ ୬ "ଏଲ.ସି. ବଦଳରେ **ଆରଓ**ବି ନିର୍ମାଣ ପାଇଁ । କି.ମି.୧୮୨ / ୧୦-୧୨ ମଧ୍ୟରେ ନଂ-୪୫ କି.ମି । ଜଳେଶ୍ୱର -ଲକ୍ଷ୍ମଣନାଥ ସଡକ ରେଳ ଷ୍ଟେସନ ମଧ୍ୟରେ ଏସ୍ .ଇ. ରେଳ ଖାରଗପୁର-ଭଦ୍ରକ ବିଭାଗ (ଟିଓଆର-୮୦-୦୦୦୦୧)। NCDS କର୍ମକର୍ତ୍ତାମାନେ ସର୍ଭେ ଦଳର ତାଲିମ ନେଇଥିଲେ ଏବଂ ସାମାଜିକ ପ୍ରଭାବ ଆକଳନର ସଫଳ ସମାପ୍ତି ଏବଂ ସାମାଜିକ ପ୍ରଭାବ ହ୍ରାସ ଯୋଜନା (ସିମ୍ପି) ର ପ୍ରସ୍ତୁତି ପାଇଁ ପଦ୍ଧତି, ପ୍ରକ୍ରିୟା ଏବଂ ତଥ୍ୟ ଆବଶ୍ୟକତା ବର୍ଣ୍ଣନା କରିଥିଲେ ।

ଜମି ଅଧିଗ୍ରହଣ, ପୁନର୍ବାସ ଏବଂ ପୁନ ବିସ୍ଥାପନ ଅଧିନିୟମ ୨୦୧୩ (RFCTLARRA- ୨୦୧୩) ରେ ଜମି ଅଧିକାର , ପୁନ ଥଇଥାନ ଏବଂ ପୁନ ବିସ୍ଥାପନ ନିୟମରେ ସ୍ୱଚ୍ଛତା ଏବଂ ଅଧିକାରର ନିର୍ଦ୍ଦେଶନାମା ଅନୁଯାୟୀ ଏହି ଅଧ୍ୟୟନ କରାଯାଇଛି। -୨୦୧୫ ଅଧ୍ୟୟନର ଉଦ୍ଦେଶ୍ୟ ଥିଲା ସମସ୍ତ ପ୍ରଭାବିତ ବ୍ୟକ୍ତିଙ୍କ ତାଲିକା ପ୍ରସ୍ତୁତ କରିବା ଏବଂ ଜମି ଅଧିଗ୍ରହଣ ହେତୁ ସେମାନଙ୍କ ସମ୍ପତ୍ତି ଏବଂ ଆୟର ଉତ୍ସ ଉପରେ ଏହାର ପ୍ରଭାବ । ଏହି ସାମାଜିକ ପ୍ରଭାବ ମୂଲ୍ୟାଙ୍କନ ଅଧ୍ୟୟନ ପାଇଁ ଆମେ ସରକାରୀ ବିଭାଗ ଏବଂ ପ୍ରଭାବିତ ସମ୍ପ୍ରଦାୟ ସମେତ ସମସ୍ତ ପ୍ରମୁଖ ହିତାଧିକାରୀଙ୍କଠାରୁ ଗୁଣାତ୍ମକ ସହାୟତା ଏବଂ ସହଯୋଗ ପାଇଛୁ।

ପ୍ରଭାବିତ ଗ୍ରାମଗୁଡିକର ନିର୍ବାଚିତ ପ୍ରତିନିଧୀ, ସ୍ଥାନୀୟ ଅଧିକାରୀ, ସମ୍ପ୍ରଦାୟର ନେତା ଏବଂ ସର୍ବେକ୍ଷଣ କରାଯାଇଥିବା ପରିବାରଗୁଡିକ ପାଇଁ ଆମେ ଅତ୍ୟଧିକ କୃତଜ୍ଞ, କାର୍ଯ୍ୟଗୁଡିକ ଠିକ୍ ସମୟରେ ଶେଷ କରିବା ପାଇଁ ଆମ ସହିତ ରହିଥିବାରୁ । କିନ୍ତୁ ଏଥିପାଇଁ ପ୍ରଭାବିତ ବ୍ୟକ୍ତି ଏବଂ ଅନ୍ୟ ହିତାଧିକାରୀଙ୍କୁ ଚିହ୍ନଟ କରିବା ସମ୍ଭବ ହୋଇଥିଲା । ପ୍ରତିକୂଳ ପ୍ରଭାବ ପାଇଁ କ୍ଷତିକାରକ ପଦକ୍ଷେପକୁ ସୁପାରିଶ କରିବାରେ ସେମାନଙ୍କର ମତାମତ ଏବଂ ପରାମର୍ଶ ଏକ ଦୀର୍ଘ ରାସ୍ତା ଅତିକ୍ରମ କରିଛି।

ଆମକୁ ମାର୍ଗଦର୍ଶନ କରିଥିବାରୁ ଏବଂ ତାଙ୍କ ଶେଷରୁ ସମ୍ପୂର୍ଣ୍ଣ ସହଯୋଗ ବିସ୍ତାର କରିଥିବାରୁ ଆମେ ଡକ୍ଟର ରଶ୍ମୀ ମିଶ୍ର ସଂଯୋଜକ, ରାଜ୍ୟ ଏସଆଇ ୟୁନିଟ୍ , ନବକୃଷ୍ଣ ଚୌଧୁରୀ କେନ୍ଦ୍ର ବିକାଶ ବିକାଶ ଅଧ୍ୟୟନ ପାଇଁ ଧନ୍ୟବାଦ ଅର୍ପଣ କରିଛୁ। ଆବଶ୍ୟକ ସମୟରେ ଏବଂ ସ୍ପଷ୍ଟୀକରଣ ଏବଂ ସୂଚନା ସହିତ ଆମକୁ ସମର୍ଥନ କରିଥିବାରୁ ଆମେ ରାଜ୍ୟ ସାମାଜିକ ପ୍ରଭାବ ଆକଳନ ୟୁନିଟ୍ ର କର୍ମକର୍ତ୍ତାଙ୍କୁ ସମାନ ଭାବରେ କୃତଜ୍ଞ । ମୁଁ ଏହି ସୁଯୋଗ ନେଇ ଟିମ୍ ଲିଡର , ଫିଲ୍ଡ କୋଅର୍ଡିନେଟର , ଅନୁସନ୍ଧାନକାରୀ ଏବଂ ସାମାଜିକ ପ୍ରଭାବ ଆକଳନ ଅଧ୍ୟୟନର ଡାଟା ଆସିଷ୍ଟାଣ୍ଟମାନଙ୍କୁ ସେମାନଙ୍କର ନିରନ୍ତର କାର୍ଯ୍ୟ ପାଇଁ ଧନ୍ୟବାଦ ଦେଉଛି ଗୁଣବତ୍ତା ସହିତ ଆସାଇନମେଣ୍ଟ୍ ସଂପୂର୍ଣ୍ଣ କରିବାକୁ ।

ମୁଁ ଆନ୍ତରିକତାର ସହିତ ଆଶା କରୁଛି ଯେ ଏହି ସାମୂହିକ ଉଦ୍ୟୋଗ ଲକ୍ଷ୍ୟ ପୂରଣ କରେ ଏବଂ ରେଳ ପ୍ରକଳ୍ପର ନିର୍ମାଣ ଏବଂ ସମାପ୍ତିକୁ ସହଜ କରିଥାଏ ଯାହା ଏହି ଅଞ୍ଚଳରେ ସଂଯୋଗ ଏବଂ ବିକାଶକୁ ବଢାଇଥାଏ।

ଅକ୍ଷୟ ମହାପାତ୍ର
ସଭାପତି, ଲାଭ୍ସ

ପ୍ରାକ୍ କଥନ

ଜମି ଅଧିଗ୍ରହଣ ଦ୍ୱାରା ପ୍ରଭାବିତ ବ୍ୟକ୍ତିଙ୍କ ଅଧିକାର/କ୍ଷତି ପାଇଁ ଉଚିତ କ୍ଷତିପୂରଣ ପାଇବା ଅଧିକାର । ସାଧାରଣତଃ ଲୋକମାନେ ନିଜ ଜମି ଛାଡ଼ିବାକୁ ଇଚ୍ଛା କରନ୍ତି ନାହିଁ, କିନ୍ତୁ ଜନସାଧାରଣଙ୍କ ସ୍ୱାର୍ଥରେ ଜମି ଅଧିଗ୍ରହଣ କରିବା ମଧ୍ୟ ସରକାରଙ୍କ ଦ୍ୱାରା ଏକ ସାଧାରଣ ଅଭ୍ୟାସ । ଏକ ରାଷ୍ଟ୍ରର ବିକାଶ ପାଇଁ ଏହା ଜରୁରୀ । ଅତୀତରେ ଏହା ମଧ୍ୟ ଅନେକ ବିବାଦ ସୃଷ୍ଟି କରିଛି । ଜନସାଧାରଣଙ୍କ ଅସନ୍ତୋଷ ଯୋଗୁଁ, ଏକ ପ୍ରକଳ୍ପ ଶେଷ କରିବାରେ ବିଳମ୍ବ ଏକ ସାଧାରଣ ଘଟଣା ହୋଇଗଲାଣି । ରାଜନୈତିକ ଦଳ, ସାମାଜିକ ଅନୁଷ୍ଠାନ ଏବଂ ଅନ୍ୟାନ୍ୟ ଆଗ୍ରହୀ ଗୋଷ୍ଠୀର ହସ୍ତକ୍ଷେପ ହେତୁ ଅନେକ ଥର ଜଟିଳ ତଥା ନିୟନ୍ତ୍ରଣ ବାହାରେ ରହିଥାଏ । ଜମି ଅଧିଗ୍ରହଣ ପ୍ରକ୍ରିୟାରେ ଦେଖାଦେଇଥିବା ସମସ୍ୟାର ସମାଧାନ ପାଇଁ ନୀତି, କାର୍ଯ୍ୟ ଏବଂ ନିୟମାବଳୀ ଗଠନ ପାଇଁ ସରକାର ମଧ୍ୟ ପ୍ରାସଙ୍ଗିକ ପଦକ୍ଷେପ ନେଇଛନ୍ତି ।

ଏହାପୂର୍ବରୁ, ସରକାର ଜମି ଅଧିଗ୍ରହଣ ଅଧିନିୟମ ୧୯୮୪, ସଂଶୋଧିତ ୧୯୮୪ ଅଧିଗ୍ରହଣ କରିଥିଲେ । ଏହି ଅଧିନିୟମ ଜମି ଅଧିଗ୍ରହଣ ପ୍ରକ୍ରିୟାକୁ ବର୍ଣ୍ଣନା କରିଥିଲା । ଏହି ନିୟମ ପାଳନ କରିବାକୁ ଭାରତ ସରକାର ରାଜ୍ୟ ସରକାରଙ୍କୁ ନିର୍ଦ୍ଦେଶ ଦେଇଛନ୍ତି । କିନ୍ତୁ ଅନେକ ସ୍ଥାନରେ ପ୍ରଭାବିତ ବ୍ୟକ୍ତିମାନେ ଅସନ୍ତୋଷ ଅନୁଭବ କରିଥିଲେ ଏବଂ ଏହି ପ୍ରକ୍ରିୟାରେ ବିରକ୍ତ ହୋଇଥିଲେ । ଏହା ପରେ ସରକାର ଜମି ଅଧିଗ୍ରହଣ, ପୁନର୍ବାସ ଏବଂ ପୁନର୍ନିର୍ମାଣ ଆଇନ ୨୦୧୩ (RFCTLARRA- ୨୦୧୩) ରେ ନ୍ୟାୟଯୁକ୍ତ କ୍ଷତିପୂରଣ ଏବଂ ଟ୍ରାନ୍ସପରେନ୍ସି ଅଧିକାର ଗଠନ କରିଥିଲେ । ଏହା ପ୍ରଭାବିତ ବ୍ୟକ୍ତିଙ୍କ ପାଇଁ ଐତିହାସିକ ଏବଂ ଲାଭଦାୟକ ବୋଲି ଦାବି କରାଯାଇଥିଲା । ଅଧିନିୟମକୁ ସଂଶୋଧନ କରିବା ଏବଂ ଏହାକୁ ଅଧିକ ପ୍ରଭାବଶାଳୀ କରିବା ପାଇଁ ଗୋଟିଏ ନିୟମ ଜାରି କରାଯାଇଥିଲା । ଜନସାଧାରଣଙ୍କ ଅସନ୍ତୋଷ ଏବଂ ବିରୋଧ ଯୋଗୁଁ ଏହି ନିୟମ ଏକ କାର୍ଯ୍ୟରେ ପରିଣତ ହୋଇପାରିଲା ନାହିଁ । ପରେ ଓଡିଶା ସରକାର ଜମି ଅଧିଗ୍ରହଣ, ପୁନର୍ବାସ ଏବଂ ପୁନ ବିସ୍ଥାପନ ଆଇନ ୨୦୧୩ ରେ ନ୍ୟାୟଯୁକ୍ତ କ୍ଷତିପୂରଣ ଏବଂ ସ୍ୱଚ୍ଛତା ଅଧିକାର ପ୍ରଣୟନ କରିଥିଲେ । ଏହି କାର୍ଯ୍ୟ ପ୍ରଭାବିତ ବ୍ୟକ୍ତି ଏବଂ ପରିବାରର ସ୍ୱାର୍ଥ ରକ୍ଷା କରିବା ପାଇଁ ଉଦ୍ଦିଷ୍ଟ । ଜମି ଅଧିଗ୍ରହଣ ପ୍ରକ୍ରିୟାକୁ ସରଳ କରିବା ଏବଂ ଏହାକୁ ଅଧିକ ଗ୍ରହଣୀୟ କରିବା ପ୍ରକୃତରେ ଏହା ଏକ ଉତ୍ତମ କାର୍ଯ୍ୟ ।
ଏହି ଅଧିନିୟମ ଅନୁଯାୟୀ , ସାମାଜିକ ପ୍ରଭାବ ଏବଂ ସମାନତାକୁ ହ୍ରାସ କରିବାକୁ ନିର୍ଦ୍ଦିଷ୍ଟ ନିୟମାବଳୀ ପ୍ରସ୍ତୁତ କରାଯାଇଛି । ଏଥିପାଇଁ ନବକୃଷ୍ଣ ଚୌଧୁରୀ କେନ୍ଦ୍ର ବିକାଶ ଅଧ୍ୟୟନକୁ ରାଜ୍ୟ ନୋଡାଲ ଏଜେନ୍ସି ଭାବରେ ନିଯୁକ୍ତ କରାଯାଇଛି । ରାଜ୍ୟ ନୋଡାଲ ଏଜେନ୍ସି ଏକ ସାମାଜିକ ପ୍ରଭାବ ଆକଳନ (SIA) ଅଧ୍ୟୟନ କରିବା ପାଇଁ ଏକ ସ୍ୱାଧୀନତା ଏଜେନ୍ସି ନିଯୁକ୍ତ କରିଛି । ସାମାଜିକ ପ୍ରଭାବ ଆକଳନ ଅଧ୍ୟୟନକୁ ଆଧାର କରି ପୁନ ଥଇଥାନ, ପୁନର୍ବାସ କାର୍ଯ୍ୟକଳାପ କାର୍ଯ୍ୟକାରୀ କରାଯାଏ ।

ଏହି ରିପୋର୍ଟରେ ଦୁଇଟି ଗାଁରୁ ୦.୧୩୦୧ ଏକର ଘରୋଇ ଜମି ଅଧିଗ୍ରହଣର ସାମାଜିକ ପ୍ରଭାବ ଆକଳନ ଅଧ୍ୟୟନର ଫଳାଫଳ ଉପସ୍ଥାପିତ ହୋଇଛି ଯଥା ବାଲେଶ୍ୱର ଜିଲ୍ଲାର ଜଳେଶ୍ୱର ତାହସିଲ ଅଧୀନରେ ଥିବା ଦେଉଳପଞ୍ଚୁଘଣ୍ଟା ୟୁନିଟ୍ ନଂ ୭ ଏବଂ ଧାରାଷ୍ଟକ୍ ୟୁନିଟ୍ ନଂ ୬ "ଏଲ.ସି. ବଦଳରେ ଆରଓବି ନିର୍ମାଣ ପାଇଁ .୧୮୨ / ୧୦-୧୨ ମଧ୍ୟରେ ନଂ-୪୫ କି.ମି । ଜଳେଶ୍ୱର -ଲକ୍ଷ୍ମଣନାଥ ସଡକ ରେଳ ଷ୍ଟେସନ ମଧ୍ୟରେ ଏସ୍.ଇ. ରେଳ ଖାରଗପୁର-ଭଦ୍ରକ ବିଭାଗ । ଏହି ଅଧ୍ୟୟନଟି ନବକୃଷ୍ଣ ଚୌଧୁରୀ ସେଣ୍ଟର ଫର ଡେଭଲପମେଣ୍ଟ ଷ୍ଟଡିଜ୍ (NCDS), ଓଡିଶାର ରାଜ୍ୟ ସାମାଜିକ ପ୍ରଭାବ ଆକଳନ ୟୁନିଟ୍ ଦ୍ୱାରା ପ୍ରଦାନ କରାଯାଇଥିବା ସାମାଜିକ ପ୍ରଭାବ ଆକଳନ ନିର୍ଦ୍ଦେଶାବଳୀ ଏବଂ ବୈଷୟିକ ଇନପୁଟକୁ କଡାକଡି ଭାବରେ ପାଳନ କରାଯାଇଛି । ଲାଭ୍ସ ଗ୍ରାମ ସମ୍ବଳ ମ୍ୟାପିଂ , ପ୍ରଭାବିତ ବ୍ୟକ୍ତିଙ୍କୁ ସାକ୍ଷାତକାର , ସମ୍ପ୍ରଦାୟର ପରାମର୍ଶ ଏବଂ ସମ୍ପୃକ୍ତ ଅଧିକାରୀ ଏବଂ ନିର୍ବାଚିତ ପ୍ରତିନିଧୀଙ୍କ ସହ କଥାବାର୍ତ୍ତା ପାଇଁ ଯୋଗ୍ୟ ଏବଂ ଅଭିଜ୍ଞ ବ୍ୟକ୍ତିଙ୍କ ଏକ ଦଳ ନିୟୋଜିତ କରିଥିଲା । ଏହି ରିପୋର୍ଟ ପ୍ରସ୍ତୁତି ପାଇଁ ଦଳ ଦଳୀୟ ଏବଂ ପ୍ରାଥମିକ ତଥ୍ୟ ସଂଗ୍ରହ କରିଛି ।

ସୂଚୀପତ୍ର

ଅଭିସ୍ୱୀକୃତି ii

ପ୍ରାକ୍ କଥନ iii

ସୂଚୀପତ୍ର iv

ସାରଣୀ ସୂଚୀ viii

ଚାର୍ଟ ସୂଚୀ x

ଚିତ୍ର ସୂଚୀ x

ସଂକ୍ଷେପ ସମୂହ xi

କାର୍ଯ୍ୟକାରୀ ସାରାଂଶ xiii

ଅଧ୍ୟାୟ ୧: ଉପକ୍ରମ 2

୧.୧ ଅଧ୍ୟୟନ ପୃଷ୍ଠଭୂମି 2

୧.୨ ଜନସାଧାରଣ ଉଦ୍ଦେଶ୍ୟ 3

୧.୩ ପ୍ରସ୍ତାବିତ ପ୍ରକଳ୍ପର ଅବସ୍ଥାନ 3

୧.୪ ପ୍ରକଳ୍ପ ପ୍ରଭାବିତ ଗ୍ରାମଗୁଡିକ 3

୧.୫ ବିକଳ୍ପଗୁଡ଼ିକର ବିଶ୍ଳେଷଣ 3

୧.୬ ସାମାଜିକ ପ୍ରଭାବ 3

୧.୭ ପ୍ରଭାବ ହ୍ରାସ ପଦକ୍ଷେପ 4

୧.୮ ସାମାଜିକ ଖର୍ଚ୍ଚ ଏବଂ ଲାଭ ମୂଲ୍ୟାଙ୍କନ 4

ଅଧ୍ୟାୟ ୨: ପ୍ରକଳ୍ପ ବର୍ଣ୍ଣନା 7

୨.୧ ପ୍ରକଳ୍ପର ପୃଷ୍ଠଭୂମି 7

୨.୨ ଅଧ୍ୟୟନର ପରିସର 8

୨.୩ ଅଧ୍ୟୟନର ଉଦ୍ଦେଶ୍ୟ 9

୨.୪ ଅଧ୍ୟୟନର ଦର୍ଶନ ଏବଂ ପ୍ରକ୍ରିୟା 9

୨.୫ ସର୍ଭେ ପଦ୍ଧତି ଏବଂ ଉପକରଣଗୁଡ଼ିକ 10

୨.୬ ଉପଲବ୍ଧ ତଥ୍ୟର ସମୀକ୍ଷା 10

୨.୭ ପ୍ରଭାବିତ ତଥା ପ୍ରଭାବିତ PAF ସହିତ ସାକ୍ଷାତକାର 10

୨.୮ ଫୋକସ୍ ଗ୍ରୁପ୍ ଆଲୋଚନା ଏବଂ ସାଧାରଣ ଜନତାଙ୍କ ସହ ଆଲୋଚନା 11

୨.୯ ନମୁନା ସଂଗ୍ରହ 11

ଅଧ୍ୟାୟ ୩ : ସର୍ବେକ୍ଷଣ ଦଳ,ଦୃଷ୍ଟିକୋଣ, ପଦ୍ଧତି ଓ କାର୍ଯ୍ୟକ୍ରମ ଅନୁସୂଚୀ 14

୩.୧ ସର୍ବେକ୍ଷଣ ଦଳ 14

୩.୨ ଅଧ୍ୟୟନର ପଦ୍ଧତି 14

୩.୩ କାର୍ଯ୍ୟ ପ୍ରଣାଳୀ 15

୩.୩.୧ ପୂର୍ବରୁ କରାଯାଇଥିବା ଗବେଷଣା ଗୁଡିକର ସମୀକ୍ଷା 15

୩.୩.୨ କ୍ଷେତ୍ର ପରିଦର୍ଶନ, ପରାମର୍ଶ ଏବଂ ସୂଚନା ପ୍ରଚାର ପ୍ରସାର 15

୩.୩.୩ ପୂର୍ବରୁ କରାଯାଇଥିବା ଗବେଷଣା ଗୁଡିକର ସମୀକ୍ଷା 15

୩.୩.୪ ପାରିବାରିକ ତଥ୍ୟ ସଂଗ୍ରହ 16

୩.୩.୫ ଏଫ. ଜି. ଡି. ଏବଂ ପି.ଆର.ଏ ଆୟୋଜନ 16

୩.୩.୬ ତଥ୍ୟ ବିଶ୍ଳେଷଣ ଏବଂ ରିପୋର୍ଟ ପ୍ରସ୍ତୁତି 16

୩.୩.୭ ସାମାଜିକ ପ୍ରଭାବ ପରିଚାଳନା ପ୍ରସ୍ତୁତି (SIMP) 17

୩.୩.୮ ଜନ ଶୁଣାଣୀ 17

୩.୪ ଅଧ୍ୟୟନରେ ବ୍ୟବହୃତ ପ୍ରଶ୍ନାବଳୀ 17

୩.୫ ବ୍ୟବହୃତ ନମୁନା ପଦ୍ଧତି 17

୩.୬ ଅଧ୍ୟୟନ ସମୟରେ ସମ୍ମୁଖୀନ ହୋଇଥିବା ଅସୁବିଧା 18

ଅଧ୍ୟାୟ ୪: ଜମିର ଆକଳନ 20

୪.୧ ମାନଚିତ୍ର ପ୍ରକଳ୍ପ ପ୍ରଭାବିତ ଅଞ୍ଚଳ 20

୪.୨ ଅଧ୍ୟୟନ ଜିଲ୍ଲା: ବାଲେଶ୍ୱର 22

୪.୩ ଜଳେଶ୍ୱର ତହସିଲ 23

୪.୪ ପ୍ରଭାବିତ ଅଞ୍ଚଳର ସାମାଜିକ-ସାଂସ୍କୃତିକ ପ୍ରୋଫାଇଲ୍ 24

୪.୫ ପ୍ରକଳ୍ପ ପ୍ରଭାବିତ ଗ୍ରାମ........24

୪.୬ ଜମିର ଆକଳନ........25

୪.୬.୧ ପରିବାର ମାନଙ୍କ ପାଖରେ ଉପଲବ୍ଧ ଜମି........25

୪.୬.୨ ଉପଲବ୍ଧ ଜମିର ପ୍ରକାର ଏବଂ ମାଲିକାନା........25

୪.୬.୩ ପ୍ରଭାବିତ ଅଞ୍ଚଳରେ କୋଠାବାଡ଼ି ଓ ନିର୍ମାଣ:........27

୪.୬.୪ ଅଧିକୃତ ହେବାକୁଥିବା ଜମିର ବିବରଣୀ ଏବଂ ଅବସ୍ଥିତି........27

୪.୬.୫ ସର୍ବନିମ୍ନ ଜମିର ଆବଶ୍ୟକତା........28

୪.୬.୭ ପ୍ରକଳ୍ପର ଅନୁସୂଚିତ ଅଞ୍ଚଳ ମଧ୍ୟରେ ଅବସ୍ଥିତି........28

୪.୬.୮ ପୂର୍ବରୁ ଅଧିଗୃହିତ, କ୍ରୀତ, ହସ୍ତାନ୍ତରିତ,ଲିଜଭୁକ୍ତ ଜମି........28

୪.୬.୯ ସର୍ବସାଧାରଣ, ଅବ୍ୟବହୃତ ଜମି ଅଧିଗ୍ରହଣ........28

୪.୬.୧୦ ଖାଦ୍ୟସୁରକ୍ଷା ସମ୍ବନ୍ଧିତ ବିଶେଷ ବ୍ୟବସ୍ଥା........28

୪.୬.୧୧ ଜମି ମାଲିକାନାର ଆକାର, ସ୍ୱରୂପ, ଆବଣ୍ଟନ, ବାସଗୃହ ସଂଖ୍ୟା........28

୪.୬.୧୨ ଜମିର ମୂଲ୍ୟ, ୩ ବର୍ଷ ମଧ୍ୟରେ ହୋଇଥିବା କ୍ରୟ ବିକ୍ରୟ ସମ୍ବନ୍ଧୀୟ ତଥ୍ୟ........28

ଅଧ୍ୟାୟ ୫: ପ୍ରଭାବିତ ପରିବାରମାନଙ୍କ ଆକଳନ ଓ ଗଣନା........30

ଅଧ୍ୟାୟ ୬ : ପ୍ରଭାବିତ ଗ୍ରାମର ସାମାଜିକ, ଅର୍ଥନୈତିକ ଓ ସାଂସ୍କୃତିକ ସ୍ଥିତି........32

୬.୧ ସାଧାରଣ, ସାମାଜିକ ଓ ସାଂସ୍କୃତିକ ସମ୍ପତ୍ତି ଓ ସେବା........32

୬.୨ ପ୍ରଭାବିତ ପରିବାରମାନଙ୍କ ସାମାଜିକ ଅର୍ଥନୈତିକ ସ୍ଥିତି........41

୬.୩ ପରିସଙ୍ଖ୍ୟାନ ପାର୍ଶ୍ୱଚିତ୍ର: ଲିଙ୍ଗ, ଜନସଂଖ୍ୟା ଓ ବୟସ........41

୬.୪ ସାମାଜିକ ସ୍ଥିତି: ଜାତିଗତ ଓ ଶିକ୍ଷାଗତ........45

୬.୫ ପ୍ରଭାବିତ ଅସୁରକ୍ଷିତ ପରିବାରଗୁଡିକ........49

୬.୬ ପ୍ରଭାବିତ ପରିବାରମାନଙ୍କ ଜୀବିକା ଓ ବୃତ୍ତି........49

୬.୭ ଜୀବିକାକୁ ପ୍ରଭାବିତ କରୁଥିବା ମୌଳିକ ଉପାଦାନ........50

୬.୮ ପରିବାରର ରୋଜଗାର, ଖର୍ଚ୍ଚ ଓ ଋଣଗ୍ରସ୍ତତା........51

୬.୯ ପରିବାରର ଘରୋଇ ଖର୍ଚ୍ଚ........52

୬.୧୦ ଋଣଗ୍ରସ୍ତତା........54

୬.୧୨ ମୌଳିକ ସୁବିଧା.......... 58

୬.୧୩ ପାନୀୟ ଜଳ.......... 58

୬.୧୪ ପରିବାରର ଆସବାବପତ୍ର.......... 59

୬.୧୫ ସ୍ୱାସ୍ଥ୍ୟ ଯତ୍ନଶୀଳତା.......... 61

୬.୧୬ ଗୋଷ୍ଠୀ ସ୍ତରରେ ମହିଳାଙ୍କ ଭାଗୀଦାରୀତା.......... 62

ଅଧ୍ୟାୟ ୭ : ସାମାଜିକ ଓ ଆର୍ଥିକ ପ୍ରଭାବ.......... 66

୭.୧ ପ୍ରଭାବ ଆକଳନ ଦୃଷ୍ଟିକୋଣ.......... 66

୭.୨ ପ୍ରକଳ୍ପ ପ୍ରଭାବିତ ପରିବାରଙ୍କ ମତାମତ.......... 68

୭.୩ ପ୍ରକଳ୍ପର ନକାରାତ୍ମକ ପ୍ରଭାବ.......... 69

ଅଧ୍ୟାୟ ୮: ସାମାଜିକ ପ୍ରଭାବ ପରିଚାଳନା ଯୋଜନା.......... 73

୮.୧ ସାମାଜିକ ମୂଲ୍ୟ ଏବଂ ଲାଭର ବିଶ୍ଳେଷଣ.......... 73

୮.୧ ସାମାଜିକ ପ୍ରଭାବ ପରିଚାଳନା ଯୋଜନା (SIMP) କାର୍ଯ୍ୟକାରୀ କରିବା ପାଇଁ ଆନୁଷ୍ଠାନିକ ବ୍ୟବସ୍ଥା.......... 78

୮.୨ ପ୍ରକଳ୍ପଜନିତ ସାମାଜିକ ମୂଲ୍ୟ ଓ ଲାଭ ଆକଳନ.......... 78

୮.୩ ଉପସଂହାର.......... 79

ଅଧ୍ୟାୟ ୯: ଜନଶୁଣାଣୀ.......... 82

ପରିଶିଷ୍ଟ – କ ସରକାରୀ ବିଜ୍ଞପ୍ତି.......... 87

ପରିଶିଷ୍ଟ - ଖ: କ୍ଷତିପୂରଣ ହେବାକୁ ଥିବା ବ୍ୟକ୍ତିଙ୍କ ତାଲିକା.......... 92

ପରିଶିଷ୍ଟ – ଗ: ସାମାଜିକ ମାନଚିତ୍ର.......... 97

ପରିଶିଷ୍ଟ – ଘ: ମାନଚିତ୍ର ସମ୍ବଳ.......... 100

ପରିଶିଷ୍ଟ – ଙ: ଦଳଗତ ଆଲୋଚନାର ଅଂଶଗ୍ରହଣକାରୀଙ୍କ ତାଲିକା.......... 103

ପରିଶିଷ୍ଟ – ଚ: ଫଟୋଚିତ୍ର.......... 109

ପରିଶିଷ୍ଟ - ଛ : ଜନଶୁଣାଣୀ.......... 111

ପରିଶିଷ୍ଟ - ଜ:କାର୍ଯ୍ୟସୂଚୀ ଫର୍ମାଟ୍.......... 118

ସାରଣୀ ସୂଚୀ

ସାରଣୀ: ୩.୧:	ଦଳ ସଦସ୍ୟଙ୍କ ତାଲିକା
ସାରଣୀ: ୪.୧:	ଜିଲ୍ଲାର ତଥ୍ୟ
ସାରଣୀ: ୪.୨	ଜଳେଶ୍ୱର ତହସିଲର ବିବରଣୀ
ସାରଣୀ: ୪.୩	ପ୍ରଭାବିତ ଗ୍ରାମର ତଥ୍ୟ
ସାରଣୀ: ୪.୪	ପ୍ରଭାବିତ ପରିବାରଙ୍କ ଜମି ମାଲିକାନା ଓ ଜମିର ପ୍ରକାର (ଏକରରେ)
ସାରଣୀ: ୪.୫	ପ୍ରଭାବିତ ପରିବାରଙ୍କ ହାରାହାରି ଜମିଜମାର ଆକାର
ସାରଣୀ: ୪.୬	ପ୍ରଭାବିତ ପରିବାରଙ୍କ ଜମି ମାଲିକାନାରେ ଥିବା ଜମିର ପ୍ରକାର (ଏକରରେ)
ସାରଣୀ: ୪.୭	ପ୍ରଭାବିତ ଜମିର ବ୍ୟବହାର (ଏକରରେ)
ସାରଣୀ: ୪.୮	ପ୍ରଭାବିତ ଅଞ୍ଚଳରେ କୋଠାବାଡି ଓ ନିର୍ମାଣ
ସାରଣୀ: ୪.୯	ରାସ୍ତା ପ୍ରକଳ୍ପ ନିମନ୍ତେ ଆବଶ୍ୟକୀୟ ଜମି (ଏକର)
ସାରଣୀ: ୫.୧	ଗ୍ରାମ ଅନୁସାରେ ପ୍ରକଳ୍ପ ପ୍ରଭାବିତ ବ୍ୟକ୍ତି ର ବିବରଣୀ
ସାରଣୀ: ୬.୧	ପ୍ରକଳ୍ପ ଅଞ୍ଚଳରେ ଥିବା ସାଧାରଣ ଭିତ୍ତିଭୂମି
ସାରଣୀ: ୬.୨	ପ୍ରଭାବିତ ଗ୍ରାମର ସାମାଜିକ ଓ ସଂସ୍କୃତିକ ବିବରଣୀ
ସାରଣୀ: ୬.୩	ଲିଙ୍ଗ ଅନୁପାତରେ ପ୍ରଭାବିତ ଓ ଅଣପ୍ରଭାବିତ ପରିବାରର ଜନସଂଖ୍ୟା
ସାରଣୀ: ୬.୪	ପ୍ରଭାବିତ ଓ ଅଣପ୍ରଭାବିତ ବ୍ୟକ୍ତି ମାନଙ୍କର ବୈବାହିକ ସ୍ଥିତି
ସାରଣୀ: ୬.୫	ବୟସ ଅନୁସାରେ ପ୍ରଭାବିତ ପରିବାରମାନଙ୍କର ଜନସଂଖ୍ୟାର ବିବରଣୀ
ସାରଣୀ: ୬.୬	ପ୍ରଭାବିତ ଓ ଅଣପ୍ରଭାବିତ ପରିବାରମାନଙ୍କ ଜାତି ଅନୁଯାୟୀ ବିଭାଜନ
ସାରଣୀ: ୬.୭	ଶିକ୍ଷାଗତ ଅନୁପାତରେ ପ୍ରଭାବିତ ଓ ଅଣ-ପ୍ରଭାବିତ ଜନସଂଖ୍ୟା ବିଭାଜନ
ସାରଣୀ: ୬.୮	ପ୍ରଭାବିତ ହୋଇଥିବା ବ୍ୟକ୍ତିମାନଙ୍କର ମୁଖ୍ୟ ବୃତ୍ତି ଅନୁସାରେ ବର୍ଗୀକରଣ

ସାରଣୀ: ୬.୯	ବାର୍ଷିକ ରୋଜଗାର ଆଧାରରେ ପ୍ରଭାବିତ ଓ ଅଣ-ପ୍ରଭାବିତ ପରିବାରମାନଙ୍କ ସ୍ଥିତି
ସାରଣୀ: ୬.୧୦	ବାର୍ଷିକ ଖର୍ଚ୍ଚ ବିବରଣୀ ଆଧାରରେ ପ୍ରଭାବିତ ଓ ଅଣ-ପ୍ରଭାବିତ ପରିବାରମାନଙ୍କ ସ୍ଥିତି
ସାରଣୀ : ୬.୧୧	ପ୍ରଭାବିତ ଓ ଅଣପ୍ରଭାବିତ ପରିବାର ସଦସ୍ୟମାନଙ୍କ ଦ୍ୱାରା କରାଯାଇଥିବା ଋଣର ପରିମାଣ
ସାରଣୀ : ୬.୧୨	ପ୍ରଭାବିତ ପରିବାରର ଋଣ କରିଥିବା ସଦସ୍ୟ/ସଦସ୍ୟା
ସାରଣୀ : ୬.୧୩	ପ୍ରଭାବିତ ପରିବାରର ଋଣର ଉତ୍ସ
ସାରଣୀ: ୬.୧୪	ପ୍ରଭାବିତ ଓ ଅଣପ୍ରଭାବିତ ବାସଗୃହର କାନ୍ଥର ଗଠନ ପ୍ରଣାଳୀ
ସାରଣୀ: ୬.୧୫	ପ୍ରଭାବିତ ଓ ଅଣପ୍ରଭାବିତ ବାସଗୃହର ଛାତର ଗଠନ ପ୍ରଣାଳୀ
ସାରଣୀ : ୬.୧୬	ପ୍ରଭାବିତ ଓ ଅଣପ୍ରଭାବିତ ବାସଗୃହ ଗୁଡିକର ଚଟାଣର ଗଠନ ପ୍ରଣାଳୀ
ସାରଣୀ : ୬.୧୭	ପ୍ରଭାବିତ ଓ ଅଣପ୍ରଭାବିତ ପରିବାର ଭିତରେ ଉପଲବ୍ଧ ଥିବା ବିଭିନ୍ନ ସୁବିଧା
ସାରଣୀ : ୬.୧୮	ପ୍ରଭାବିତ ଓ ଅଣପ୍ରଭାବିତ ପରିବାରମାନଙ୍କର ପାନୀୟ ଜଳର ଉତ୍ସ
ସାରଣୀ: ୬.୧୯	ପ୍ରଭାବିତ ଓ ଅଣପ୍ରଭାବିତ ପରିବାରର ଆସବାବପତ୍ର
ସାରଣୀ: ୬.୨୦	ପ୍ରଭାବିତ ଓ ଅଣ-ପ୍ରଭାବିତ ପରିବାରର ପ୍ରାଣିଧନ ସମ୍ପତ୍ତି
ସାରଣୀ:୬.୨୧	ପ୍ରଭାବିତ ପରିବାରମାନଙ୍କରେ ଗତ ୧୨ ମାସ ମଧ୍ୟରେ ରୋଗରେ ଆକ୍ରାନ୍ତ ହୋଇଥିବାପରିବାର ଲୋକ
ସାରଣୀ:୬.୨୨	ପ୍ରଭାବିତ ପରିବାରମାନଙ୍କରେ ଗତବର୍ଷ ମଧ୍ୟରେ ପରିବାରରେ ଜନ୍ମ ହୋଇଥିବା ପିଲାମାନଙ୍କ ସଂଖ୍ୟା
ସାରଣୀ:୬.୨୩	ପ୍ରଭାବିତ ପରିବାରରେ ଘଟିଥିବା ମୃତ୍ୟୁର କାରଣ
ସାରଣୀ:୬.୨୪	ମୃତ୍ୟୁବେଳେ ମୃତକର ବୟସ
ସାରଣୀ:୬.୨୫	ଗୋଷ୍ଠୀ ସ୍ତରରେ ମହିଳାଙ୍କ ଭାଗୀଦାରୀତା
ସାରଣୀ:୬.୨୬	ପାରିବାରିକ ସିଦ୍ଧାନ୍ତ ଗ୍ରହଣରେ ମହିଳା ଓ ପୁରୁଷଙ୍କ ଭାଗୀଦାରୀ
ସାରଣୀ: ୭.୧	ପ୍ରଭାବିତ ପରିବାରମାନଙ୍କ ପ୍ରକଳ୍ପର ସକାରାତ୍ମକ ପ୍ରଭାବ ବାବଦରେ ମତାମତ
ସାରଣୀ: ୭.୨	ପ୍ରଭାବିତ ପରିବାରମାନଙ୍କ ପ୍ରକଳ୍ପର ନକାରାତ୍ମକ ପ୍ରଭାବ ବାବଦରେ ମତାମତ
ସାରଣୀ: ୮.୧	ପ୍ରଭାବ ଦୂରୀକରଣ ପଦକ୍ଷେପ ପାଇଁ ସମୟ ଓ ଖର୍ଚ୍ଚ ଆକଳନ

ଚାର୍ଟ ସୂଚୀ

ଚାର୍ଟ ୬.୧: ଦେଉଳିପଞ୍ଚୁଘଣ୍ଟା ଗ୍ରାମର ବୟସ ଅନୁସାରେ ବିଭାଗୀକରଣ

ଚାର୍ଟ ୬.୨: ଧାରାଷ୍ଟକ୍ ଗ୍ରାମର ବୟସ ଅନୁସାରେ ବିଭାଗୀକରଣ

ଚାର୍ଟ ୬.୩ : ଦେଉଳିପଞ୍ଚୁଘଣ୍ଟା ଗ୍ରାମର ପ୍ରଭାବିତ ପରିବାରମାନଙ୍କର ସାକ୍ଷରତା ସ୍ଥିତି

ଚାର୍ଟ ୬. ୪: ଧାରାଷ୍ଟକ୍ ଗ୍ରାମର ପ୍ରଭାବିତ ପରିବାରମାନଙ୍କର ସାକ୍ଷରତା ସ୍ଥିତି

ଚାର୍ଟ ୬.୫: ଦେଉଳିପଞ୍ଚୁଘଣ୍ଟା ଗ୍ରାମରେ ପ୍ରଭାବିତ ଘରର ବାର୍ଷିକ ଆୟ

ଚାର୍ଟ ୬.୬: ଧାରାଷ୍ଟକ୍ ଗ୍ରାମରେ ପ୍ରଭାବିତ ଘରର ବାର୍ଷିକ ଆୟ

ଚାର୍ଟ ୬.୭: ଉଭୟ ଗ୍ରାମରେ ପ୍ରଭାବିତ ଘରର ବାର୍ଷିକ ଖର୍ଚ୍ଚ

ଚିତ୍ର ସୂଚୀ

ଚିତ୍ର ୪.୧: ଦେଉଳିପଞ୍ଚୁଘଣ୍ଟା ଗ୍ରାମର ମାନଚିତ୍ର

ଚିତ୍ର ୪.୨: ଧାରାଷ୍ଟକ୍ ଗ୍ରାମର ମାନଚିତ୍ର

ଚିତ୍ର ୪.୩: ଜଳେଶ୍ୱର ନଗରପାଳିକାର ମାନଚିତ୍ର

ଚିତ୍ର ୪.୪: ବାଲେଶ୍ୱର ଜିଲ୍ଲାର ମାନଚିତ୍ର

ଚିତ୍ର ୭.୧: ଦେଉଳିପଞ୍ଚୁଘଣ୍ଟା ଗ୍ରାମରେ ଗୋଷ୍ଠୀ ଆଲୋଚନା ଏବଂ ସମ୍ପ୍ରଦାୟ ସଭା

ଚିତ୍ର ୭.୨: ଧାରାଷ୍ଟକ୍ ଗ୍ରାମରେ ଗୋଷ୍ଠୀ ଆଲୋଚନା ଏବଂ ସମ୍ପ୍ରଦାୟ ସଭା

ସଂକ୍ଷେପ ସମୁହ

ଆର.ଆଇ	ରାଜସ୍ୱ ନିରୀକ୍ଷକ
ଆର.ଆଣ୍ଡ.ଆର	ପୁନର୍ବାସ ଓ ଥଇଥାନ
ଆର.ଆର.ବି	ଆଞ୍ଚଳିକ ଗ୍ରାମୀଣ ବ୍ୟାଙ୍କ
ଆର.ଏ.ପି	ପୁନର୍ବାସଯୋଜନା
ଆର.ଏଫ.ସି.ଟି.ଏଲ .ଏ	ଓଡିଶା ସରକାରଙ୍କ ଉପଯୁକ୍ତ କ୍ଷତିପୂରଣ ଓ ଜମି ଅଧିଗ୍ରହଣ ସ୍ୱଚ୍ଛତା ପୁନର୍ବାସ ଓ ଥଇଥାନ ନିୟମ ଆର.ଆଣ୍ଡ.ଆରରିସେଟଲମେଣ୍ଟ ଓ ରିହାବିଲିଟେସନ
ଆର.ଓ.ଆର	ଖତିୟାନ
ଆଶା	ଆକ୍ରେଡିଟେଡ ସୋସିଆଲ ହେଲଥ ଆକଟିଭିଷ୍ଟ
ଏ.ଏନ.ଏମ	ଅକ୍ସିଲାରୀ ନର୍ସ ମିଡୱାଇଫ
ଏ.ଡବଲ୍ୟୁ.ଡବଲ୍ୟୁ	ଅଙ୍ଗନୱାଡି କର୍ମୀ
ଏ.ଡବଲ୍ୟୁ.ସି	ଅଙ୍ଗନୱାଡି କେନ୍ଦ୍ର
ଏଚ.ଏଚ	ହାଉସହୋଲ୍ଡ(ପରିବାର)
ଏଚ.ଏଚ.ଏଚ	ହାଉସହୋଲ୍ଡ ହେଡ (ପରିବାର ମୁଖ୍ୟ)
ଏଚ.କ୍ୟୁ	ହେଡକ୍ୱାଟର୍ସ (ମୁଖ୍ୟ କାର୍ଯ୍ୟାଳୟ)
ଏଚ.ଡି.ଆର	ମାନବ ସମ୍ବଳ ତଥ୍ୟ
ଏଚ.ୱାଇ.ଭି	ଅଧିକ ଅମଳକ୍ଷମ ପ୍ରଜାତି
ଏସ.ସି	ଉପ-ଜିଲ୍ଲାପାଳ
ଏନ.ଆର.ଆଣ୍ଡ.ଆର.ପି	ଜାତୀୟ ପୁନର୍ବାସ ଓ ଥଇଥାନ ନୀତି
ଏନ.ଆର.ଇ.ଜି.ଏସ	ଜାତୀୟ ଗ୍ରାମୀଣ ନିଶ୍ଚିତ କର୍ମନିଯୁକ୍ତି ଯୋଜନା
ଏନ.ଆର.ଏଚ.ଏମ	ଜାତୀୟ ଗ୍ରାମୀଣ ସ୍ୱାସ୍ଥ୍ୟ ମିଶନ
ଏନ.ଏ.ସି	ବିଜ୍ଞାପିତ ଅଞ୍ଚଳ ପରିଷଦ
ଏନ.ଜି.ଓ	ବେସରକାରୀ ଅନୁଷ୍ଠାନ
ଏନ.ସି.ଡି.ଏସ	ନବକୃଷ୍ଣ ଚୌଧୁରୀ ଉର୍ନୟନ ଗବେଷଣା କେନ୍ଦ୍ର
ଏଫ.ଜି.ଡି	ସାମୂହିକ ଆଲୋଚନା
ଏମ.ଆଇ.ଏସ	ମ୍ୟାନେଜମେଣ୍ଟ ଇନଫରମେସନ ସିଷ୍ଟମ
ଏମ.ଏଫ.ଆଇ	ମାଇକ୍ରୋ ଫାଇନାନ୍ସ ଇନିଷ୍ଟିଚ୍ୟୁସନ
ଏମ.ଓ.ଆର.ଡି	ଗ୍ରାମ୍ୟ ଉନ୍ନୟନ ମନ୍ତ୍ରଣାଳୟ
ଏମ.ଓ.ୟୁ	ମେମୋରାଣ୍ଡମ ଅଫ ଅଣ୍ଡରଷ୍ଟାଣ୍ଡିଙ୍ଗ
ଏମ.ପି	ଅଣୁଯୋଜନା
ଏଲ.ଏ.ଆଣ୍ଡ.ଆର	ଲ୍ୟାଣ୍ଡ ଆକୁଇଜିସନ, ରିହାବିଲିଟେସନ ଆଣ୍ଡ ରିସେଟଲମେଣ୍ଟ
ଏସ.ଆଇ.ଏ	ସାମାଜିକ ପ୍ରଭାବ ଆକଳନ
ଏସ.ଆଇ.ଏ.ଏସ	ସାମାଜିକ ପ୍ରଭାବ ଆକଳନ ଅଧ୍ୟୟନ

ଏସ.ଆର.ଏମ.ପି	ସାମାଜିକ ପ୍ରଭାବ ପରିଚାଳନା ଯୋଜନା
ଏସ.ଏଚ.ଜି	ସ୍ୱୟଂ ସହାୟକ ଦଳ
ଏସ.ଟି	ଅନୁସୂଚିତ ଜନଜାତି
ଏସ.ଟି.ଆଣ୍ଡ ଓ ଟି.ଏଫ.ଡି	ଅନୁସୂଚିତ ଜାତି ଏବଂ ଅନ୍ୟାନ୍ୟ ପାରମ୍ପରିକ ଜଙ୍ଗଲ ନିର୍ଭରଶୀଳ ଲୋକ
ଏସ.ସି	ଅନୁସୂଚିତ ଜାତି
ଏସ.ସି ଆଣ୍ଡ.ଏସ.ଟି	ଅନୁସୂଚିତ ଜାତି ଓ ଅନୁସୂଚିତ ଜନଜାତି
ଓ.ଆର.ଏଫ.ସି.ଟି.ଏଲ.ଏ	ଓଡିଶା ରାଇଟ ଟୁ ଫେୟାର କମ୍ପେନସେସନ ଆଣ୍ଡ ଟ୍ରାନ୍ସପାରେନ୍ସି ଇନ ଲ୍ୟାଣ୍ଡ ଆକ୍ୱିଜିସନ
ଓ.ବି.ସି	ଅନ୍ୟାନ୍ୟ ପଛୁଆ ବର୍ଗ
କେ.ଆର.ଆଇ	କି ଇନଫାରମାଣ୍ଟ ଇଣ୍ଟରଭିୟୁ
ଜି.ଆର.ଏସ	ଗ୍ରାମ ରୋଜଗାର ସେବକ
ଜି.ଏସ	ଗ୍ରାମ ସଭା
ଜି.ପି	ଗ୍ରାମ ପଞ୍ଚାୟତ
ଟି.ଓ.ଆର	ଟର୍ମସ ଅଫ ରେଫରେନ୍ସ
ଟି.ଡି.ପି	ଆଦିବାସୀ ଉନ୍ନୟନ ଯୋଜନା
ଟି.ବି	ଯକ୍ଷ୍ମା
ଟି.ଭି	ଟେଲିଭିଜନ
ଡି.ଡବଲ୍ୟୁ.ଓ	ଜିଲ୍ଲା ମଙ୍ଗଳ ଅଧିକାରୀ
ଡି/ଡବଲ୍ୟୁ	ଡ୍ରିଙ୍କିଙ୍ଗ ୱାଟର
ଡିପି	ଡେଭଲମେଣ୍ଟ ପ୍ଲାନ
ପି.ଆଇ.ଆର	ପଞ୍ଚାୟତିରାଜ ସଂସ୍ଥା
ପି.ଆର.ଏ	ସହଭାଗୀ ଗ୍ରାମୀଣ ମୂଲ୍ୟାୟନ
ପି.ଆର.ଡିପାଟ ମେଣ୍ଟ	ପଞ୍ଚାୟତିରାଜ ବିଭାଗ
ପି.ଇ.ଓ	ପଞ୍ଚାୟତ ନିର୍ବାହୀ ଅଧିକାରୀ
ପି.ଏଚ.ସି	ପ୍ରାଥମିକ ସ୍ୱାସ୍ଥ୍ୟକେନ୍ଦ୍ର
ପି.ଏମ.ଏସ.ୱାଇ	ପ୍ରଧାନମନ୍ତ୍ରୀ ଗ୍ରାମ ସଡକ ଯୋଜନା
ପି.ଏସ	ପଞ୍ଚାୟତ ସମିତି
ପେସା	ପଞ୍ଚାୟତ ଏକ୍ସଟେନସନ ଟୁ ସିଡ୍ୟୁଲ ଏରିଆ ଆକ୍ଟ
ବି.ଆର.ଜି.ଏଫ	ପଛୁଆ ଅଞ୍ଚଳ ବିକାଶ ପାଣ୍ଠି
ବି.ପି.ଏଲ	ବିଲୋ ପଭର୍ଟି ଲାଇନ (ଦାରିଦ୍ର ସୀମା ରେଖା ତଳେ)
ସି.ଏସ.ସି	ଗୋଷ୍ଠୀ ସ୍ୱାସ୍ଥ୍ୟକେନ୍ଦ୍ର
ସିଟି	ସାର୍ଟିଫିକେଟ ଟ୍ରେନିଙ୍ଗ
ସି.ପି.ଆର	କମନ ପ୍ରପର୍ଟି ରିସୋର୍ସ
ସି.ବି.ଓ	କମ୍ୟୁନିଟି ବେସ୍ଡ ଅର୍ଗାନାଇଜେଶନ
ସି.ସି.ଏ.ସ	କ୍ରେଡିଟ କୋ – ଅପରେଟିଭ ସୋସାଇଟି

କାର୍ଯ୍ୟକାରୀ ସାରାଂଶ

କ୍ଷତିପୂରଣ ପ୍ରଦାନରେ ସ୍ୱଚ୍ଛତା ଏବଂ ପର୍ଯ୍ୟାପ୍ତତା ଦାବି କରି ଜମି ଅଧିଗ୍ରହଣ ଏକ ଜଟିଳ ଏବଂ ସମ୍ବେଦନଶୀଳ ପ୍ରକ୍ରିୟା । ଜମି ଅଧିଗ୍ରହଣ ଏବଂ ଅନ୍ୟାନ୍ୟ ପ୍ରତିକୂଳ ପ୍ରଭାବକୁ କମ୍ କରିବା ପାଇଁ ଡିଜାଇନ୍ ଏବଂ ଡିଆରପି ପର୍ଯ୍ୟାୟରେ ଯତ୍ନ ନିଆଯାଇଛି । ପ୍ରକଳ୍ପ କ୍ଷେତ୍ରକୁ ମୁଖ୍ୟତ (ROW)ରେ ଉପଲବ୍ଧ ସରକାରୀ ଜମିରେ ସୀମିତ ରଖିବା ଉପରେ ଗୁରୁତ୍ୱ ଦିଆଯାଉଛି ଯେଉଁଠାରେ ସ୍ଥାନୀୟ ଲୋକ ଏବଂ ପ୍ରଭାବିତ ସମ୍ପ୍ରଦାୟ ସହିତ ଉପଯୁକ୍ତ ପରାମର୍ଶ ସହିତ ଘରୋଇ ଜମି ଅଧିଗ୍ରହଣ ।

ନବକୃଷ୍ଣ ଚୌଧୁରୀ ବିକାଶ ଅଧ୍ୟୟନ କେନ୍ଦ୍ର (ସଂକ୍ଷେପରେ NCDS) ଓଡ଼ିଶା ସରକାରଙ୍କ ସାମାଜିକ ପ୍ରଭାବ ଆକଳନ (SIA) ୟୁନିଟ୍, ୧୧.୦୭.୨୦୨୨ ତାରିଖର ଭିଡିଓ ଚିଠି ନଂ SIA-୧୦୧୬ / NCDS ସାମାଜିକ କାର୍ଯ୍ୟ ପାଇଁ ଲାଇଫ୍ ଏକାଡେମୀ ଅଫ୍ ଭୋକେସନାଲ୍ ଷ୍ଟଡିଜ୍ (LAVS) କୁ ନିୟୋଜିତ କରିଛି । ୨ ଟି ଗ୍ରାମରୁ ୦.୩୦୫ ଏକର ଘରୋଇ ଜମି ଅଧିଗ୍ରହଣ ପାଇଁ ପ୍ରଭାବ ଆକଳନ ଯଥା କି ୧୮୨ / ୧୦-୧୨ ରେ ଏଲ.ସି. ନଂ-୪୫ ବଦଳରେ ଆରଓବି ନିର୍ମାଣ ପାଇଁ ବାଲେଶ୍ୱର ଜିଲ୍ଲାର ଜଳେଶ୍ୱର ତାହସିଲ ଅଧୀନରେ ଥିବା : ଦେଉଳିପଞ୍ଝୁଘଣ୍ଟା ୟୁନିଟ୍ -୦୭ ଏବଂ ଧାରାଷ୍ଟକ୍ ୟୁନିଟ୍ -୦୬ । ଜଳେଶ୍ୱର-ଲକ୍ଷ୍ମଣନାଥ ସଡକ ରେଳ ଷ୍ଟେସନ ମଧ୍ୟରେ ରେଳ ଖରାଗପୁର-ଭଦ୍ରକ ବିଭାଗ ((ଟିଓଆର- ୮୦-୦୦୦୦୧) । ଏହା ଆଲାଇନ୍ମେଣ୍ଟ ଫିକ୍ସିଂ କରୁଥିବାବେଳେ ପ୍ରାଥମିକ ସର୍ଭେ ସମୟରେ ଚିହ୍ନଟ ହୋଇଥିବା ୩୬ ଟି ପ୍ରଭାବିତ ପରିବାରର ଏକ ତାଲିକା ପ୍ରଦାନ କରିଛି । ପ୍ରଭାବିତ ମୋଟ ଘରୋଇ ଜମି ହେଉଛି ୦.୯୪୮ଏକର , ଯେଉଁଥିରୁ ୦.୧୩୦୧ଏକର ଅଧିଗ୍ରହଣ ପାଇଁ ପ୍ରସ୍ତାବ ଦିଆଯାଇଛି ଯାହା ପ୍ରଭାବିତ ଅଞ୍ଚଳର ୧୩ .୭୨% ଅଟେ ଏବଂ ନିୟମ ଅନୁଯାୟୀ ଯଥାର୍ଥ ଏବଂ ପର୍ଯ୍ୟାପ୍ତ କ୍ଷତିପୂରଣ ସୁନିଶ୍ଚିତ କରି ଜମି ଅଧିଗ୍ରହଣ ଏବଂ ପୁନ ବିସ୍ଥାପନ ପ୍ରକ୍ରିୟାକୁ ସୁଗମ କରିବା ହେଉଛି ସାମାଜିକ ପ୍ରଭାବ ଆକଳନର ଉଦ୍ଦେଶ୍ୟ ।ପ୍ରସ୍ତାବିତ ଅଧ୍ୟୟନ ଦେଉଳିପଞ୍ଝୁଘଣ୍ଟା ଏବଂ ଧାରାଷ୍ଟକ୍ ଗ୍ରାମରେ କରାଯାଇଥିଲା ।

ବାଲେଶ୍ୱର ଓଡିଶାର ଉପକୂଳବର୍ତ୍ତୀ ଜିଲ୍ଲାମାନଙ୍କ ମଧ୍ୟରୁ ଅନ୍ୟତମ । ଏହା ରାଜ୍ୟର ଅଧିକାଂଶ ଭାଗରେ ଅବସ୍ଥିତ । ଏହା ପ୍ରାଚୀନ କାଳିଙ୍ଗାର ଏକ ଅଂଶ ଥିଲା ଯାହା ପରେ ମୁକୁନ୍ଦା ଦେବଙ୍କ ମୃତ୍ୟୁ ପର୍ଯ୍ୟନ୍ତ ତୋଶଲ କିମ୍ବା ଉତ୍କଳର ଏକ ଅଞ୍ଚଳ ହୋଇଗଲା । ଅଲଗା ଜିଲ୍ଲା ଭାବରେ ବାଲେଶ୍ୱର ଅକ୍ଟୋବର ୧୮୨୮ରେ ସୃଷ୍ଟି ହୋଇଥିଲା । ମୂଳତଃ ଏହା ବଙ୍ଗଳା ରାଷ୍ଟ୍ରପତିଙ୍କ ଅଧୀନରେ ଥିଲା ।
୨୦୧୧ ଜନଗଣନା ଅନୁଯାୟୀ ବାଲେଶ୍ୱର ଜିଲ୍ଲା ୩୬୩୪ ବର୍ଗ କିମିର ସମୁଦାୟ ଜନସଂଖ୍ୟା ୨୩ ,୧୭,୪୧୯ ଅଟେ । ଏହି ଜିଲ୍ଲା ପଶ୍ଚିମ ବଙ୍ଗର ମେଦିନୀପୁର ଜିଲ୍ଲା, ଏହାର ପୂର୍ବ ପାର୍ଶ୍ୱରେ ବଙ୍ଗୋପସାଗର, ଦକ୍ଷିଣରେ ଭଦ୍ରକ ଜିଲ୍ଲା ଏବଂ ମୟୂରଭଞ୍ଜ ଏବଂ କେନ୍ଦୁଝର ଜିଲ୍ଲା ଏହାର ପଶ୍ଚିମ ପାର୍ଶ୍ୱରେ ଅବସ୍ଥିତ । ଏହି ଜିଲ୍ଲା ୨୦.୪୮ ରୁ ୨୧.୫୯ ଉତ୍ତର ଅକ୍ଷାଂଶ ଏବଂ ୮୬ .୧୬ ରୁ ୮୭.୨୯ ପୂର୍ବ ଦ୍ରାଘିମାରେ ଅବସ୍ଥିତ ।ଜିଲ୍ଲାର ମୋଟ ପୁରୁଷ ଜନସଂଖ୍ୟା ହେଉଛି ୧୧ ,୮୪,୩୭୧ ଏବଂ ୨୦୦୧ ଜନଗଣନା ଅନୁଯାୟୀ ମହିଳା ଜନସଂଖ୍ୟା ୧୧,୩୩,୦୪୮ ।

ନିର୍ମାଣ ପାଇଁ ସମୁଦାୟ ୦.୧୩୦୧ ଏକର ଅଧିଗ୍ରହଣ ହେବ ଏଲ .ସି. ନଂ-୪୫ ବଦଳରେ ଆରଓବିର ନିର୍ମାଣ କି.ମି. ୧୮୨/ ୧୦-୧୨ ରେ ଜାଲେଶ୍ୱର-ଲକ୍ଷ୍ମଣନାଥ ସଡକ ରେଳ ଷ୍ଟେସନ ମଧ୍ୟରେ ଏସ୍.ଇ ରେଳ ଖରାଗପୁର-ଭଦ୍ରକ ବିଭାଗ ଦୁଇଟି ଗ୍ରାମ ଯଥା ଦେଉଳିପଞ୍ଝୁଘଣ୍ଟା ଏବଂ ଧାରାଷ୍ଟକ୍ ଠାରୁ ଏହି ଜମି ଅଧିଗ୍ରହଣ କରାଯିବ ।

ପ୍ରତ୍ୟେକ ପ୍ରଭାବିତ ଏବଂ ପ୍ରଭାବିତ ପରିବାରକୁ ପ୍ରକଳ୍ପର ପ୍ରଭାବ ସମ୍ପର୍କରେ ପ୍ରଶ୍ନ କରାଯାଇଥିଲା ଏବଂ ସେମାନଙ୍କ ମଧ୍ୟରୁ ପ୍ରତ୍ୟେକ ସକାରାତ୍ମକ ମନୋଭାବ ପ୍ରକାଶ କରିଥିଲେ । ରେଳ ଫାଟକ, ସେମାନଙ୍କ ବ୍ୟବସାୟ / ଶିକ୍ଷା ସ୍ଥାନଗୁଡିକ ପାଇଁ ଅଧିକ ସମୟ ଅପେକ୍ଷା ନକରି ଏକ ଉନ୍ନତ ପରିବହନ ସୁବିଧା ପାଇବାକୁ ଗ୍ରାମବାସୀ ଆଶା କରୁଛନ୍ତି ।

ସମୁଦାୟ ୦.୦୭୯୧ ଏକର ଜମି ଦେଉଳିପଞ୍ଜୁଘଣ୍ଟା, ୦.୦୫୧୦ ଏକର ଜମି ଧାରାଷ୍ଟକ୍ ଗାଁର ଆରଓବି ନିର୍ମାଣ ପାଇଁ ଆବଶ୍ୟକ ମୋଟ ଜମି ବ୍ୟକ୍ତିଗତ ଅଟେ । ରାଜସ୍ୱ ଏବଂ ବିପର୍ଯ୍ୟୟ ପରିଚାଳନା ବିଭାଗ ଦ୍ୱାରା ପ୍ରଦାନ କରାଯାଇଥିବା ତଥ୍ୟ ଅନୁଯାୟୀ , ଦେଉଳିପଞ୍ଜୁଘଣ୍ଟା ଗ୍ରାମର ୧୨ ପ୍ଲଟ୍, ଧାରାଷ୍ଟକ୍ ଗ୍ରାମର ୪ ପ୍ଲଟ୍ ଏହି ଅଧିଗ୍ରହଣ ଦ୍ୱାରା ପ୍ରଭାବିତ ହେବ । ୩୬ଟି ପରିବାର ଏହି ସମ୍ପତ୍ତିର ଆଖ୍ୟାଧାରୀ ଅଟନ୍ତି । କରାଯାଇଥିବା ସମସ୍ତ ସାମାଜିକ ପ୍ରଭାବ ଆକଳନ ସର୍ଭେ ପ୍ରକ୍ରିୟା ଦ୍ୱାରା ସମସ୍ତ ପ୍ରକୃତ ଆଖ୍ୟାଧାରୀଙ୍କୁ ଚିହ୍ନଟ କରାଯାଇଥିଲା । ସର୍ବେକ୍ଷଣ ସମୟରେ ଏହା ଜାଣିବାକୁ ପାଇଲା ଯେ ୧୬ ଟି ପ୍ଲଟ ମଧ୍ୟରୁ କେବଳ ୩୪ ଟି ପରିବାର ପ୍ରଭାବିତ ହୋଇଛନ୍ତି ଏବଂ ୨ ଟି ଟାଇଟଲଧାରୀଙ୍କ କେଉଁଠାରେ ଅଛି ତାହା ମିଳିବ ନାହିଁ ।

ସର୍ବେକ୍ଷଣରୁ ଏହା ଜଣା ପଡିଛି ଯେ ୩୪ଟି ପ୍ରଭାବିତ ପରିବାରରେ ମୋଟ ୧୯୭ ଜଣ ଲୋକ ବାସ କରନ୍ତି । ସେମାନଙ୍କ ମଧ୍ୟରୁ ୯୮ (୪୯.୭୫%) ପୁରୁଷ ଏବଂ ୯୯ (୫୦.୨୫) ମହିଳା ଅଟନ୍ତି । ସେହିଭଳି ସମୁଦାୟ ୬୯ ଜଣ ୨୦ ପ୍ରଭାବିତ ପରିବାରରେ ବାସ କରନ୍ତି ଯେଉଁଥିରୁ ୪୯.୨୮% ପୁରୁଷ ଥିବାବେଳେ ୫୦.୭୨% ମହିଳା ଅଟନ୍ତି ।

ପ୍ରଭାବିତ ପରିବାରର ସାମାଜିକ-ଅର୍ଥନୈତିକ ସ୍ଥିତିକୁ ଆକଳନ କରିବାକୁ, ଶିକ୍ଷାଗତ ସ୍ଥିତି ଉପରେ ତଥ୍ୟ ବିଶ୍ଳେଷଣ କରିବା ଜରୁରୀ ଅଟେ । ସାଧାରଣତଃ, ଯେତେବେଳେ ଉଚ୍ଚ ଶ୍ରେଣୀର ପରିବାର ଏକ ବିକଶିତ ଜୀବନଶୈଳୀ ବଞ୍ଚନ୍ତି , ନିମ୍ନ ବର୍ଗର ପରିବାରମାନେ ଏକ ବଞ୍ଚିତ ଜୀବନଯାପନ କରନ୍ତି । ପ୍ରକାଶ ଯେ, ୩୪ ପ୍ରଭାବିତ ପରିବାର ମଧ୍ୟରୁ ୫୩% ଅନ୍ୟାନ୍ୟ ପଛୁଆ ବର୍ଗର , ୩୨% ସାଧାରଣ ବର୍ଗର ଏବଂ ୧୫% ଅନୁସୂଚିତ ଜନଜାତିର ଅଟେ । ଅଣ-ପ୍ରଭାବିତ ପରିବାରମାନଙ୍କ ମଧ୍ୟରେ ୧୦%ଟି ଅନୁସୂଚିତ ଜାତି, ୨୦%ଟି ଅନୁସୂଚିତ ଜନଜାତି, ୨୦% ପରିବାର ଅନ୍ୟାନ୍ୟ ପଛୁଆ ବର୍ଗ ଏବଂ ୫୦ଟି ସାଧାରଣ ଜାତିର ଅଟେ ।

ସର୍ଭେ କରିବା ସମୟରେ ପାନୀୟ ଜଳ ଉପରେ ତଥ୍ୟ ସଂଗ୍ରହ କରାଯାଇଥିଲା । ସର୍ବେକ୍ଷଣରୁ ଏହା ଜଣାପଡିଛି ଯେ ୧୦୦ % ପରିବାର ପାଇପ୍ ପାନୀୟ ଜଳ ବ୍ୟବହାର କରୁଛନ୍ତି ।

ଅଧ୍ୟୟନରୁ ଏହା ଜଣାପଡିଛି ଯେ ଗତ ୧୨ ମାସ ମଧ୍ୟରେ ସମସ୍ତ (୬୮.୫୩%) ପ୍ରଭାବିତ ପରିବାର ଏବଂ ସମସ୍ତ (୪୩.୪୮%) ପ୍ରଭାବିତ ପରିବାର ଗୁଡିକ ରୋଗ କିମ୍ବା ଅନ୍ୟାନ୍ୟ ଦ୍ୱାରା ପ୍ରଭାବିତ ହୋଇଥିଲେ ନା ସେମାନେ ସରକାରୀ କିମ୍ବା ବେସରକାରୀ ସ୍ୱାସ୍ଥ୍ୟ ସେବା ବିତରଣ ପ୍ରତିଷ୍ଠାନ ପରିଦର୍ଶନ କରିଛନ୍ତି । ନିକଟସ୍ଥ ସ୍ୱାସ୍ଥ୍ୟ ପ୍ରତିଷ୍ଠାନରୁ ଏହା ଜଣାପଡିଛି ଯେ ଏହି ଅଞ୍ଚଳରେ କୈଣସି ସ୍ୱାସ୍ଥ୍ୟ ସେବା ପ୍ରଦାନକାରୀ ଅନୁଷ୍ଠାନ ନାହିଁ । ପ୍ରକାଶ ଯେ, ୫.୮୮% ପରିବାର ସରକାରୀ ଅନୁଷ୍ଠାନ ଉପରେ ନିର୍ଭର କରୁଥିବାବେଳେ ୪ ୭.୦୬% ଘରୋଇ ଏବଂ ୫.୮୮% ଉଭୟ ସରକାରୀ ଏବଂ ବେସରକାରୀ ଅନୁଷ୍ଠାନ ଉପରେ ନିର୍ଭର କରନ୍ତି ।

ଏହା ପ୍ରକାଶ ପାଇଲା ଯେ , ମହିଳାମାନେ ସେମାନଙ୍କର ପରିବାର ସମ୍ବନ୍ଧୀୟ ପ୍ରସଙ୍ଗରେ ସିଧାସଳଖ ଅଂଶଗ୍ରହଣ କରନ୍ତି । ଦେଉଳପଞ୍ଜୁଘଣ୍ଟା ଗ୍ରାମରେ ୩୫ %, ଧାରାଷ୍ଟକ୍ ଗ୍ରାମରେ ୭୧ % ପ୍ରଭାବିତ ପରିବାର ପୁରୁଷ ଏବଂ ମହିଳାଙ୍କ ମିଳିତ ଆର୍ଥିକ ନିଷ୍ପତ୍ତି ନିଅନ୍ତି । ଶିଶୁଙ୍କ ଶିକ୍ଷାକୁ ଦୃଷ୍ଟିରେ ରଖି , ଦେଉଳିପଞ୍ଜୁଘଣ୍ଟା ଗ୍ରାମରେ ୯୦ % ପରିବାର, ଧାରାଷ୍ଟକ୍ ଗ୍ରାମରେ ୯୩ % ପ୍ରଭାବିତ ଘର ଉପରେ ଅଂଶଗ୍ରହଣକାରୀ ନିଷ୍ପତ୍ତି ନିଆଯାଏ । ଦେଉଳିପଞ୍ଜୁଘଣ୍ଟା ଗ୍ରାମରେ ୭୦ ପରିବାର , ଧାରାଷ୍ଟକ୍ ଗ୍ରାମରେ

୬୪% ପରିବାରର କୈଣସି ସମ୍ପତ୍ତି କ୍ରୟକୁ ନେଇ ମିଳିତ ନିଷ୍ପତ୍ତି ନିଆଯାଏ । ସାମାଜିକ କାର୍ଯ୍ୟ ଇତ୍ୟାଦି ସମ୍ବନ୍ଧରେ ଏହା କହିବା ସ୍ଥାନ ହେବ ନାହିଁ ଯେ ପ୍ରାୟ ସମସ୍ତ ପରିବାର ଘରୋଇ ସ୍ତରର ନିଷ୍ପତ୍ତି ନେବାରେ ଏକ ଅଂଶଗ୍ରହଣକାରୀ ପଦ୍ଧତି ଅନୁସରଣ କରନ୍ତି ।

ସର୍ବେକ୍ଷଣରୁ ଏହା ସ୍ପଷ୍ଟ ହୋଇଛି ଯେ ଦେଉଳିପଞ୍ଚୁଘଣ୍ଟା ଏବଂ ଧାରାଷ୍ଟକ୍ ଗ୍ରାମବାସୀ ଏହି ପ୍ରକଳ୍ପ ବିଷୟରେ ଅବଗତ ଅଛନ୍ତି । ସେମାନଙ୍କର ମତ ଯେ ଏହି ପ୍ରକଳ୍ପର ଅନେକ ସକରାତ୍ମକ ପ୍ରଭାବ ରହିବ ଯେପରିକି କ୍ଷତିପୂରଣ , ଉନ୍ନତ ପରିବହନ ସୁବିଧା ଏବଂ ସଂଯୋଗ ଇତ୍ୟାଦି ।
ମୋଟ ଉପରେ, ଏହା ଅନୁଭବ କରାଯାଏ ଯେ ନକାରାତ୍ମକ ପ୍ରଭାବ ଅପେକ୍ଷା ସକରାତ୍ମକ ପ୍ରଭାବ ଅଧିକ ।

ପ୍ରଭାବିତ ଲୋକଙ୍କ ଦ୍ୱାରା ପ୍ରକାଶିତ ଆବଶ୍ୟକତା ଏବଂ ଆକାଂକ୍ଷା ଅନୁଯାୟୀ କାର୍ଯ୍ୟ ଯୋଜନା ପ୍ରସ୍ତୁତ କରିବାକୁ କାର୍ଯ୍ୟକାରୀ ସଂସ୍ଥା ପାଇଁ ସାମାଜିକ ପ୍ରଭାବ ଆକଳନ ଅଧ୍ୟୟନର ଫଳାଫଳ ନିଶ୍ଚିତ ଭାବରେ ଲାଭଦାୟକ ହେବ । ପ୍ରକଳ୍ପର କାର୍ଯ୍ୟକାରିତା ହେତୁ ସାମଗ୍ରିକ ଲାଭ ଏବଂ କ୍ଷତି ସମ୍ବନ୍ଧରେ ବ୍ୟକ୍ତିଗତ ମତ ବ୍ୟତୀତ ; ଅନୁସନ୍ଧାନକାରୀ ଦଳଗତ ଆଲୋଚନା ମାଧ୍ୟମରେ ଲୋକଙ୍କ ବିଭିନ୍ନ ବିଭାଗରୁ ସୂଚନା ସଂଗ୍ରହ କରିଥିଲେ ଯାହା ରିପୋର୍ଟରେ ପ୍ରତିଫଳିତ ହୋଇଥିଲା ।

ଅଧ୍ୟାୟ ୧

ଉପକ୍ରମ

ଅଧ୍ୟାୟ ୧ : ଉପକ୍ରମ

୧.୧ ଅଧ୍ୟୟନ ପୃଷ୍ଠଭୂମି

ଉନ୍ନତ ପରିବହନ ସୁବିଧା ବିକାଶ ହାସଲ ପାଇଁ ଏକ ଗୁରୁତ୍ୱପୂର୍ଣ୍ଣ ମାନଦଣ୍ଡ ଅଟେ । ଏକ ରାଷ୍ଟ୍ରର ଅଭିବୃଦ୍ଧିରେ ସଡ଼କ ଓ ସେତୁଗୁଡ଼ିକର ବିକାଶ ଗୁରୁତ୍ୱପୂର୍ଣ୍ଣ । ପରିବହନ ବ୍ୟବସ୍ଥା ମୂଳତଃ ସ୍ଥାନୀୟ ଅଞ୍ଚଳର ଅର୍ଥନୀତି ସହିତ ଜଡିତ । ପରିବହନରେ ଅଗ୍ରଗତି ଜୀବନଶୈଳୀ ଏବଂ ସମାଜର ସଂଗଠନରେ ସମ୍ଭାବ୍ୟ ପରିବର୍ତ୍ତନ ଆଣିଥିଲା ଏବଂ ସଭ୍ୟତାର ବିକାଶରେ ଏହାର ବହୁତ ପ୍ରଭାବ ପଡିଥାଏ । ବହୁ ପ୍ରାଚୀନ କାଳରୁ ଲୋକମାନଙ୍କର ଭ୍ରମଣ ଆବଶ୍ୟକତା ଏବଂ ସାମଗ୍ରୀର ପରିବହନ ଆବଶ୍ୟକତା ପୂରଣ କରି ପରିବହନ ସଭ୍ୟତାର ବିକାଶରେ ଗୁରୁତ୍ୱପୂର୍ଣ୍ଣ ଭୂମିକା ଗ୍ରହଣ କରିଛି ।

ଭାରତୀୟ ରେଳ ନେଟୱାର୍କ ଶିଳ୍ପ ଉତ୍ପାଦନ କେନ୍ଦ୍ରଗୁଡ଼ିକୁ ବଜାର ଏବଂ କଞ୍ଚାମାଲର ଉତ୍ସ ସହିତ ସଂଯୋଗ କରେ ଏବଂ ଶିଳ୍ପ ବିକାଶକୁ ସହଜ କରିଥାଏ ଏବଂ କୃଷି ଉତ୍ପାଦନ କେନ୍ଦ୍ରଗୁଡ଼ିକୁ ଦୂର ବଜାର ସହିତ ଯୋଡିଥାଏ । ଏହା ଶକ୍ତି କ୍ଷେତ୍ରକୁ ଦ୍ରୁତ , ନିର୍ଭରଯୋଗ୍ୟ ଏବଂ ବ୍ୟୟବହୁଳ ବହୁଳ ପରିବହନ ଯୋଗାଇଥାଏ , କୋଇଲା କ୍ଷେତରୁ ବିଦ୍ୟୁତ୍ ଉତ୍ପାଦନ କେନ୍ଦ୍ର ଏବଂ ପେଟ୍ରୋଲିୟମ ଉତ୍ପାଦକୁ ବିଶୋଧନାଗାରରୁ ଉପଭୋକ୍ତା କେନ୍ଦ୍ରକୁ ସ୍ଥାନାନ୍ତର କରିଥାଏ । ଏହା ସ୍ଥାନଗୁଡିକୁ ସଂଯୋଗ କରେ , ଯାହା ଦେଶର ଦୈର୍ଘ୍ୟ ଏବଂ ପ୍ରସ୍ଥରେ ଲୋକଙ୍କ ବୃହତ , ଦ୍ରୁତ ଏବଂ ସ୍ୱଳ୍ପ ମୂଲ୍ୟର ଗତିବିଧିକୁ ସକ୍ଷମ କରିଥାଏ । ଏହି ପ୍ରକ୍ରିୟାରେ, ଭାରତୀୟ ରେଳ ଜାତୀୟ ଏକୀକରଣର ପ୍ରତୀକ ଏବଂ ଆମର ପ୍ରତିରକ୍ଷା ପ୍ରସ୍ତୁତି ବ ଢାଇବା ପାଇଁ ଏକ ରଣନୀତିକ ଉପକରଣ ହୋଇପାରିଛି ।

ରେଳବାଇ ଏକ କେନ୍ଦ୍ରୀୟ ବିଷୟ ହୋଇଥିଲେ ମଧ୍ୟ ଓଡ଼ିଶା ସରକାର ରାଜ୍ୟର ରେଳ ଘନତ୍ୱ ବୃଦ୍ଧି କରିବାରେ ସାହାଯ୍ୟ କରିବା ପାଇଁ ଏକ ନିଆରା ତଥା ଆଗକୁ ଦେଖାଯାଉଥିବା ରଣନୀତି ଆପଣେଇଛନ୍ତି , ଯାହା ଐତିହାସିକ ଭାବରେ ଜାତୀୟ ହାରଠାରୁ କମ୍ ରହିଛି । ରାଜ୍ୟ ରେଳ ସମନ୍ୱୟ ନିର୍ଦ୍ଦେଶାଳୟ ସ୍ୱାଧୀନ ଭାବରେ ବାଣିଜ୍ୟ ଅଧୀନରେ କାର୍ଯ୍ୟ କରେ । ଏହାକୁ କମିଶନର୍ ରେଳ ସମନ୍ୱୟ (CRC) ପରିଚାଳନା କରୁଛି ଏବଂ ସରକାରଙ୍କ ସ୍ୱତନ୍ତ୍ର ସଚିବ । ରାଜ୍ୟ ସରକାର ଏବଂ ରେଳ ମନ୍ତ୍ରଣାଳୟ ମଧ୍ୟରେ ନିୟମିତ ସମନ୍ୱୟ ରକ୍ଷା କରି ସରକାର । ଭାରତର; ଏହା ରେଳ ଭିତ୍ତିଭୂମି ବିକାଶ ତଥା ଓଡିଶା ରାଜ୍ୟରେ ଯାତ୍ରୀ ସୁବିଧା ପାଇଁ ପ୍ରମୁଖ ଭୂମିକା ଗ୍ରହଣ କରିଛି ।

ଓଡିଶାର ଦ୍ରୁତ ଶିଳ୍ପାୟନ ହେଉଛି ଭାରତର ଅଭିବୃଦ୍ଧି କାହାଣୀର ଏକ ଅବିଚ୍ଛେଦ୍ୟ ଅଙ୍ଗ । ବିସ୍ତୃତ ପ୍ରାକୃତିକ ଏବଂ ଖଣିଜ ସମ୍ପଦ ସହିତ ଓଡ଼ିଶା ଇସ୍ପାତ, ଆଲୁମିନିୟମ, ଶକ୍ତି, ତୈଳ ଏବଂ ସିମେଣ୍ଟ କମ୍ପାନୀଗୁଡିକ ଦ୍ୱାରା ଅବିଭକ୍ତ ଆଗ୍ରହ ସହିତ ପୁଞ୍ଜି ବିନିଯୋଗ ଲକ୍ଷ୍ୟସ୍ଥଳ ଭାବରେ ଜାରି ରହିଛି । ଭିତ୍ତିଭୂମି ବିକାଶ ଉପରେ ଧ୍ୟାନ ଦେଇ ଶିଳ୍ପାଞ୍ଚଳ କରିଡର ସୃଷ୍ଟି କରି ଶୃଙ୍ଖଳିତ , ବ୍ୟବସ୍ଥିତ, ନିରନ୍ତର ଏବଂ ସାମଗ୍ରିକ ଅର୍ଥନୈତିକ ଅଭିବୃଦ୍ଧି ପାଇଁ ଓଡିଶା ସରକାର ଏକ ବିସ୍ତୃତ ଯୋଜନା ପ୍ରସ୍ତୁତ କରିସାରିଛି । ଏହି ପରିପ୍ରେକ୍ଷୀରେ, ରେଳବାଇ କେବଳ ଗୁରୁତ୍ୱପୂର୍ଣ୍ଣ ଶିଳ୍ପ ଭିତ୍ତିଭୂମି ନୁହେଁ ବରଂ ବିକଶିତ ହିନଟେରଲ୍ୟାଣ୍ଡରେ ସାମାଜିକ- ଅର୍ଥନୈତିକ ଅଭିବୃଦ୍ଧି ପାଇଁ ଗୁରୁତ୍ୱପୂର୍ଣ୍ଣ ସଂଯୋଗ ଭାବରେ ସେବା କରେ ।

୧.୨ ଜନସାଧାରଣ ଉଦ୍ଦେଶ୍ୟ

ରେଳ ଓଭର ବ୍ରିଜ୍ (ROB) ନିର୍ମାଣ ଦେଶରେ ରେଳ ନିରାପତ୍ତାର ଏକ ଗୁରୁତ୍ୱପୂର୍ଣ୍ଣ ଦିଗ । ଲୋକଙ୍କ ଦ୍ୱାରା ରେଳ ଟ୍ରାକର ଅସୁରକ୍ଷିତ କ୍ରସିଂ ଯୋଗୁଁ ଅନେକ ପ୍ରାଣ ହରାଇଛନ୍ତି । ରେଳ ଓଭର ବ୍ରିଜ୍ ର ନିର୍ମାଣ ପଛରେ ଉଦ୍ଦେଶ୍ୟ ହେଉଛି ସାରା ରାଜ୍ୟରେ ଟ୍ରାଫିକ୍ ପ୍ରବାହକୁ ସହଜ କରିବା ।

୧.୩ ପ୍ରସ୍ତାବିତ ପ୍ରକଳ୍ପର ଅବସ୍ଥାନ

ପ୍ରସ୍ତାବିତ ରେଳ ଓଭର ବ୍ରିଜ୍ (ROB) ନିର୍ମାଣ ପାଇଁ, ବାଲେଶ୍ୱର ଜିଲ୍ଲାର ଜଳେଶ୍ୱର ତହସିଲର ଦେଉଳିପଞ୍ଝୁଘଣ୍ଟା ଏବଂ ଧାରାଷ୍ଟକ୍ ଗ୍ରାମ ଉପରେ ୦.୧୩୦୧ ଏକର ଜମି ଅଧିଗ୍ରହଣ ହେବା ଆବଶ୍ୟକ ।

୧.୪ ପ୍ରକଳ୍ପ ପ୍ରଭାବିତ ଗ୍ରାମଗୁଡିକ

ପ୍ରଭାବିତ ଗ୍ରାମଗୁଡ଼ିକ ବାଲେଶ୍ୱର ଜିଲ୍ଲାରେ ଅବସ୍ଥିତ; ଯଥା ଦେଉଳିପଞ୍ଝୁଘଣ୍ଟା ଏବଂ ଧାରାଷ୍ଟକ୍ । ଗ୍ରାମଗୁଡିକର ଘର / ଜନସଂଖ୍ୟା ତଥ୍ୟ ନିମ୍ନଲିଖିତ ଅଟେ:

ସାରଣୀ ୧.୧: ପ୍ରଭାବିତ ଗ୍ରାମଗୁଡିକର ଘର ଏବଂ ଜନସଂଖ୍ୟା ବିବରଣୀ

ଗ୍ରାମର ନାମ	ଗୃହ ସଂଖ୍ୟା	ଜନଗଣନା ପାରାମିଟର			ବର୍ଗ		
		ପୁରୁଷ	ମହିଳା		ପୁରୁଷ	ମହିଳା	
ଦେଉଳିପଞ୍ଝୁଘଣ୍ଟା (ୱାର୍ଡ -୦୬ ଏବଂ ୧୧)	୫୧୫	୧୦୭୮	୧୧୬୮	୨୨୪୬	୨୨୨	୨୨୧	୧୮୦୩
ଦେଉଳିପଞ୍ଝୁଘଣ୍ଟା (ୱାର୍ଡ -୧୨)	୫୦୧	୧୨୮୨	୧୨୨୭	୨୫୦୯	୧୪୨	୬୭	୨୩୦୦

ଉତ୍ସ: ୨୦୧୧ ଜନଗଣନା

୧.୫ ବିକଳ୍ପଗୁଡ଼ିକର ବିଶ୍ଳେଷଣ

ପ୍ରସ୍ତାବିତ ରେଳ ଓଭର ବ୍ରିଜ୍ ବିଦ୍ୟମାନ ଏଲ୍.ସି ବଦଳରେ ନିର୍ମାଣ କରୁଛି, କୈଣସି ବିକଳ୍ପକୁ ବିଚାର କରାଯାଇନଥିଲା ।

୧.୬ ସାମାଜିକ ପ୍ରଭାବ

ପ୍ରତ୍ୟେକ ପ୍ରଭାବିତ ଏବଂ ପ୍ରଭାବିତ ପରିବାରକୁ ପ୍ରକଳ୍ପର ପ୍ରଭାବ ସମ୍ପର୍କରେ ପ୍ରଶ୍ନ କରାଯାଇଥିଲା ଏବଂ ସେମାନଙ୍କ ମଧ୍ୟରୁ ପ୍ରତ୍ୟେକ ସକରାତ୍ମକ ମନୋଭାବ ପ୍ରକାଶ କରିଥିଲେ । ସେମାନେ ମତ ଦେଇଛନ୍ତି ଯେ ଏଲ୍.ସି ବଦଳରେ ରେଳ ଓଭର ବ୍ରିଜ୍ ର ନିର୍ମାଣ ନଂ -୪୫ କି.ମି ୧୮୨ / ୧୦-୧୨ ରେ ଜଳେଶ୍ୱର -ଲକ୍ଷ୍ମଣନାଥ ସଡକ ରେଳ ଷ୍ଟେସନ ମଧ୍ୟରେ ଏସ୍ .ଇ. ରେଳ ଖାରଗପୁର-ଭଦ୍ରକ ବିଭାଗ ବର୍ତ୍ତମାନ ରେଳ ପରିବହନ ସେବା ପାଇଁ ଲାଭଦାୟକ ହେବ । ଏହି ପ୍ରକଳ୍ପ ଗ୍ରାମଗୁଡିକର ବିକାଶ

ପାଇଁ ଭଲ ହେବା ସହିତ ସେମାନଙ୍କ ପାଇଁ ପରିବହନ ଏବଂ ଯୋଗାଯୋଗ ସୁବିଧା ମଧ୍ୟ ସୁଦୃଢ଼ କରିବ । ଏହା ସ୍ଥାନୀୟ ଅର୍ଥନୀତିକୁ ବୃଦ୍ଧି କରିବ ।

ନକାରାତ୍ମକ ପ୍ରଭାବ ବିଷୟରେ , ସେମାନେ ପ୍ରକାଶ କରିଛନ୍ତି ଯେ ଏହି ପ୍ରକଳ୍ପ ସମ୍ପର୍କୀୟ ଗଠନକୁ ଭାଙ୍ଗିବ ଏବଂ ସମ୍ପ୍ରଦାୟର ଜୀବନ ଉପରେ ପ୍ରଭାବ ପକାଇବ । ଏହା ସ୍ଥାନୀୟ ଜଙ୍ଗଲକୁ ମଧ୍ୟ ନଷ୍ଟ କରିଦେବ । ଏହା ମାନବ, ଘରୋଇ ଏବଂ ବଣୁଆ ଜନ୍ତୁର ଦୁର୍ଘଟଣା ମଧ୍ୟ ବୃଦ୍ଧି କରିବ ।

୧.୭ ପ୍ରଭାବ ହ୍ରାସ ପଦକ୍ଷେପ

ଏକ ପ୍ରକଳ୍ପର ପ୍ରଭାବ ସାମାଜିକ ପ୍ରଭାବ ଆକଳନ ଅଧୀନରେ ଚିହ୍ନଟ ହୋଇଛି । ସାମାଜିକ ପ୍ରଭାବ ହ୍ରାସ ଯୋଜନା ହେଉଛି ସାମାଜିକ ପ୍ରଭାବ ଆକଳନର ଏକ ଅଂଶ । ପ୍ରଭାବ ହ୍ରାସ ପାଇଁ ପଦକ୍ଷେପ ଗ୍ରହଣ କରିବାକୁ ପଦକ୍ଷେପ , ପଦକ୍ଷେପ ପାଇଁ ଖର୍ଚ୍ଚ ବିଶ୍ଳେଷଣ ଏବଂ ଏହିପରି ପଦକ୍ଷେପ ପାଇଁ ସମୟ ସୂଚୀ ଅନ୍ତର୍ଭୂକ୍ତ କରେ । ଏହି ଅଧ୍ୟୟନରେ ଅନେକ ସକରାତ୍ମକ ତଥା ନକାରାତ୍ମକ ପ୍ରଭାବ ଚିହ୍ନଟ କରାଯାଇଥିଲା ଏବଂ ବର୍ଣ୍ଣନା କରାଯାଇଥିଲା । ନକାରାତ୍ମକ ପ୍ରଭାବଗୁଡିକ କିପରି କମ୍ କରାଯିବ ତାହା ରିପୋର୍ଟର ବ୍ୟାଖ୍ୟା ଆବଶ୍ୟକ । ଜମି ଅଧିଗ୍ରହଣ , ପୁନ ଥଇଥାନ ଏବଂ ପୁନର୍ବାସ ଆଇନ ୨୦୧୩ ରେ ନ୍ୟାୟଯୁକ୍ତ କ୍ଷତିପୂରଣ ଏବଂ ସ୍ୱଚ୍ଛତାର ଅଧିକାର ସୀମା ଅନୁଯାୟୀ ଏହି ଯୋଜନା କରାଯାଇଛି ।

୧.୮ସାମାଜିକ ଖର୍ଚ୍ଚ ଏବଂ ଲାଭ ମୂଲ୍ୟାଙ୍କନ

ସଠିକ୍ ପ୍ରଭାବ ପାଇବାକୁ ଉଭୟ ପ୍ରଭାବିତ ଏବଂ ପ୍ରଭାବିତ ପରିବାର ସହିତ ସାମାଜିକ ପ୍ରଭାବ ଉପରେ ଆଲୋଚନା କରାଯାଇଥିଲା । ପ୍ରାୟ ସମସ୍ତ ପରିବାର ଏହି ପ୍ରକଳ୍ପ ପ୍ରତି ସକରାତ୍ମକ ମନୋଭାବ ପ୍ରକାଶ କରିଥିଲେ । ପ୍ରଭାବିତ ବ୍ୟକ୍ତିମାନେ ଅନେକ ଦିଗ ପ୍ରତି ଆଶାବାଦୀ ଅଛନ୍ତି ଯେପରିକି କୈଣସି ବାଧା ବିନା ଟ୍ରେନର ସୁଗମ ପାସ୍ । ଏହା ମଧ୍ୟ କୈଣସି ବାଧା ବିନା ରାସ୍ତା ବ୍ୟବହାର କରୁଥିବା ସଡକ ବ୍ୟବହାରକାରୀଙ୍କୁ ସୁବିଧା କରିବ ।

ସର୍ବେକ୍ଷଣରୁ ଏହା ଜଣାପଡିଛି ଯେ ପ୍ରଭାବିତ ବ୍ୟକ୍ତିମାନେ ଏହି ପ୍ରକଳ୍ପ ବିଷୟରେ ଅବଗତ ଅଛନ୍ତି । ସାମାଜିକ ସୁବିଧା ସମ୍ବନ୍ଧରେ, ୯୮% ଗ୍ରାମବାସୀ ମତ ଦେଇଛନ୍ତି ଯେ ରେଳ ଓଭର ବ୍ରିଜ୍ ନିର୍ମାଣ ସର୍ବୋତ୍ତମ ସାମାଜିକ ଲାଭ ହେବ | ଅର୍ଥନୈ ତିକ ସୁବିଧା ପାଇଁ, ସେମାନେ ମତ ଦେଇଛନ୍ତି ଯେ ପ୍ରକଳ୍ପ ଶେଷ ହେବା ପରେ ଜମି ମୂଲ୍ୟ ବୃଦ୍ଧି କରାଯିବ। କିଛି ଗ୍ରାମବାସୀ ମତ ଦେଇଛନ୍ତି ଯେ ନୂତନ ବ୍ୟବସାୟ ସୁଯୋଗ ସୃଷ୍ଟି ହେବ ।

ନକାରାତ୍ମକ ପ୍ରଭାବ ବିଷୟରେ , ଏହା କୁହାଯାଇଥିଲା ଯେ ବାୟୁ ପ୍ରଦୂଷଣ ବୃଦ୍ଧି ପାଇବ , ଅପରାଧ ଏବଂ ଦୁର୍ଘଟଣା ମଧ୍ୟ ବୃଦ୍ଧି ପାଇବ ଏବଂ ଘରୋଇ ପଶୁମାନେ ମଧ୍ୟ ଦୁର୍ଘଟଣାର ସମ୍ମୁଖୀନ ହେବେ ଏବଂ ପାରମ୍ପାରିକ ବ୍ୟବସାୟରେ ମଧ୍ୟ ବାଧା ସୃଷ୍ଟି ହେବ। ତଥାପି, ଏହାର ମୂଲ୍ୟାଙ୍କନ କରାଯାଏ ଯେ ନକାରାତ୍ମକ ପ୍ରଭାବ ଅପେକ୍ଷା ସକରାତ୍ମକ ପ୍ରଭାବ ଅଧିକ ।

ଜମି ଅଧିଗ୍ରହଣ କେତେକ ବ୍ୟକ୍ତିଙ୍କ ପାରମ୍ପାରିକ ବ୍ୟବସାୟକୁ ପ୍ରଭାବିତ କରିପାରେ ଏବଂ କେତେକ ସେମାନଙ୍କ ଜମିର ଗୁରୁତ୍ୱପୂର୍ଣ୍ଣ ଅଂଶ ହରାଇ ପାରନ୍ତି । ନିମ୍ନ ଆୟ ବର୍ଗର ବ୍ୟକ୍ତି ଅଧିକ ପ୍ରଭାବିତ ହେବେ । ଯେହେତୁ ଅଧିକ କୃଷକ ନାହାଁନ୍ତି, ଜୀବିକା

ହରାଇବା ତୀବ୍ର ହେବ ନାହିଁ । ତା'ପରେ ମଧ୍ୟ ଜମି ହରାଉଥିବା ଚାଷୀଙ୍କୁ ଅନ୍ୟତ୍ର ଜମି ଯୋଗାଇ ଦିଆଯିବା ଉଚିତ୍ । ସେଠାରେ କୈଣସି ଶେୟାର କ୍ରପ୍ କିମ୍ବା ଅନ୍ୟ କୈଣସି ଅସୁରକ୍ଷିତ ପରିବାର ନାହାଁନ୍ତି, କିନ୍ତୁ କିଛି ଦୈନିକ ମଜୁରୀ ଶ୍ରମିକ ଅଛନ୍ତି ଯେଉଁମାନେ ଏହି ପ୍ରକଳ୍ପ ଯୋଗୁଁ କଷ୍ଟ ପାଇପାରନ୍ତି ।

ପ୍ରକଳ୍ପର କାର୍ଯ୍ୟକାରିତା ସମୟରେ , ଅନେକ ଭାରୀ ଯନ୍ତ୍ର ବ୍ୟବହାର କରାଯିବ ଏବଂ ଟ୍ରାଫିକ୍ ମଧ୍ୟ ବୃଦ୍ଧି ପାଇବ ଯାହା ପାଇଁ ସ୍ଥାନୀୟ ଲୋକ ଅସୁବିଧା ଅନୁଭବ କରିପାରନ୍ତି ।

ଅଧ୍ୟାୟ ୨

ପ୍ରକଳ୍ପ ବର୍ଣ୍ଣନା

ଅଧ୍ୟାୟ ୨: ପ୍ରକଳ୍ପ ବର୍ଣ୍ଣନା

୨.୧ ପ୍ରକଳ୍ପର ପୃଷ୍ଠଭୂମି

ଓଡ଼ିଶା ରାଜ୍ୟ ଏବଂ ପଶ୍ଚିମବଙ୍ଗ ମଧ୍ୟରେ ଥିବା ଆନ୍ତଃ ରାଜ୍ୟ ଟ୍ରାଫିକ୍ ଆନ୍ଦୋଳନ ପାଇଁ ଜଳେଶ୍ୱର-ବାଟାଗ୍ରାମ-ଚନ୍ଦନଶ୍ୱର ରାସ୍ତା ଏକ ଗୁରୁତ୍ୱପୂର୍ଣ୍ଣ ଲିଙ୍କ ଅଟେ । ବାଲେଶ୍ୱର ଜିଲ୍ଲା ହେଡ କ୍ୱାଟରକୁ ଜଳେଶ୍ୱର ଦେଇ ସଂଯୋଗ କରୁଥିବା ଏହି ରାସ୍ତା । ଏହି ରାସ୍ତା ମୋଟା ଜନସଂଖ୍ୟା ବିଶିଷ୍ଟ କୃଷି ଉତ୍ପାଦନକାରୀ ଅଞ୍ଚଳ ଏବଂ ମତ୍ସ୍ୟଜୀବୀ ବନ୍ଦର ଦେଇ ଯାଇଥାଏ । ଉତ୍ତର ବାଲେଶ୍ୱରର ଏହା ହେଉଛି ଏକମାତ୍ର ମାର୍ଗ ଯାହାକି ବନ୍ୟା ଏବଂ ଘୂର୍ଣ୍ଣିବଳୟ ପରି ପ୍ରାକୃତିକ ବିପର୍ଯ୍ୟୟ ସମୟରେ ରିଲିଫ୍ ସ୍ଥାନାନ୍ତର ଏବଂ ଉଦ୍ଧାର କାର୍ଯ୍ୟ ପାଇଁ ବ୍ୟବହୃତ ହୋଇଥିଲା । ଏହା ବ୍ୟତୀତ ଓଡିଶା ରାଜ୍ୟରୁ କୋଲକାତା , ଦୁର୍ଗାପୁର, ପଶ୍ଚିମବଙ୍ଗର ମେଦିନାପୁର ଜିଲ୍ଲା ପର୍ଯ୍ୟନ୍ତ ବାଣିଜ୍ୟିକ ଯାତାୟାତ ପାଇଁ ଏହା ଓଡିଶା ଏବଂ ଦକ୍ଷିଣ ଭାରତ ରାଜ୍ୟଠାରୁ ସବୁଠାରୁ କମ୍ ମାର୍ଗ ଅଟେ ।

ଏହି ରାସ୍ତା ଉପରୋକ୍ତ ଦୁଇ ରାଜ୍ୟ ମଧ୍ୟରେ ଅର୍ଥନୈତିକ ସମୃଦ୍ଧତାକୁ ନେଇଥାଏ ଏବଂ ଏହା ସାମାଜିକ ଗତିଶୀଳତା , ସମ୍ପର୍କ ଏବଂ ପାରସ୍ପରିକ କାର୍ଯ୍ୟକୁ ସୁଗମ କରିଥାଏ । ଏହା ମଧ୍ୟ ଆନ୍ତ ସମ୍ପର୍କକୁ ପ୍ରୋତ୍ସାହିତ କରେ ଏବଂ ଗୃହ , ଶିଳ୍ପ ପ୍ରତିଷ୍ଠାନ ଏବଂ ଭିତ୍ତିଭୂମି ପରି ସ୍ଥାନିକ ବିକାଶ ସହିତ ଶିକ୍ଷା , ସ୍ୱାସ୍ଥ୍ୟ, ମନୋରଞ୍ଜନ ଏବଂ ଧାର୍ମିକ କାର୍ଯ୍ୟ ପାଇଁ ଗତିବିଧିକୁ ସକ୍ଷମ କରେ । ପଶ୍ଚିମବଙ୍ଗର ସାଧାରଣ ଜନତା ତଥା ପର୍ଯ୍ୟଟକମାନେ ଚନ୍ଦନଶ୍ୱର , ତୀର୍ଥସ୍ଥାନ ପାଇଁ ପବିତ୍ର ସ୍ଥାନ , ପ୍ରଭୁ "ଚାନ୍ଦେନସ୍ୱାର୍", ପ୍ରଭୁ "ଭୁସାଣ୍ଡେଶ୍ୱର" (ଏସିଆର ସବୁଠାରୁ ବଡ "ଶିବ ଲିଙ୍ଗ") , ଉଦୟପୁର ଏବଂ ତଲସାରୀ ସାଗର ବେଳାଭୂମି ପରିଦର୍ଶନ କରିବାକୁ ବ୍ୟବହାର କରନ୍ତି । ବାଣିଜ୍ୟ ଏବଂ ବାଣିଜ୍ୟ କ୍ଷେତ୍ରରେ ସାମୁଦ୍ରିକ ସାମଗ୍ରୀ , ନଡ଼ିଆ, ପୋକ ଏବଂ ଧାନ ଉପରେ ଏହି ରାସ୍ତାର ଅଧିକ ଅର୍ଥନୈତିକ ଗୁରୁତ୍ୱ ରହିଛି । ଏହା ହେଉଛି ଓଡିଶାର ଉତ୍ତର ବାଲେଶ୍ୱର ଧମନୀ ରାସ୍ତା ଏବଂ ଏଲ୍.ସି ରେ ପ୍ରସ୍ତାବିତ ରେଳ ଓଭର ବ୍ରିଜ୍ । ନମ୍ବର ୪୫ ଏହି ଗୁରୁତ୍ୱପୂର୍ଣ୍ଣ ରାସ୍ତାର ୧ "କି.ମିରେ ଅବସ୍ଥିତ ।

ଏହାପୂର୍ବରୁ ରେଲୱେ ଓଭର ବ୍ରିଜ୍ ନିର୍ମାଣ ପାଇଁ ଅନୁମାନ ପ୍ରସ୍ତୁତ କରାଯାଇଥିଲା ଯଥା ୧ ସ୍ପାନ୍ ୩୭ .୨୮ମି.ଏବଂ ରେଳ ବିଭାଗରେ ୩୧.୨୮ମି. c / c ଅନ୍ୟ ଏକ ସ୍ପାନ୍ । ଏବଂ ଚନ୍ଦନଶ୍ୱର ପାର୍ଶ୍ୱରେ ୧୯ .୨୫ ମି. c / c ର ୧୪ ସ୍ପାନ୍ ଏବଂ ଜଳେଶ୍ୱର ପାର୍ଶ୍ୱରେ ୧୫ ସ୍ପାନ୍ ୧୯ .୨୫ ମି.c / c ୧୦୦୦ mm dia RCC ପାଇଲ ଫାଉଣ୍ଡେସନ୍ ସହିତ ଏବଂ ପାଖାପାଖି ରାସ୍ତାର ଦୈର୍ଘ୍ୟ ୩୯୩ .୧୯ ମି., ସେବା ରାସ୍ତାର ଦୈର୍ଘ୍ୟ ହେଉଛି ଉଭୟ ଚନ୍ଦନେଶ୍ୱରରେ ୧୩୫୧ .୭୮ମି. ଏବଂ ମିଳିତ GAD ଚିତ୍ରାଙ୍କନ ନମ୍ବର କେସ୍ ଫାଇଲ୍ କୈଣସି କାର୍ଯ୍ୟ / AE / DEP / AOB / KGP / ୨୩ / PT-୧୦ ଏବଂ CE NO ଅନୁଯାୟୀ ଜଳେଶ୍ୱର ପାର୍ଶ୍ୱକୁ ଗ୍ରହଣ କରାଯାଇଛି । BR / ROB / ୨୬୯୮୪/୧୫ ତାରିଖ ୧୬/୦୪/୨୦୧୫ । କାର୍ଯ୍ୟକାରିତା ସମୟରେ ଟେଷ୍ଟ ପାଇଲ ପରୀକ୍ଷା ରିପୋର୍ଟ ମୁଖ୍ୟ ଇଞ୍ଜିନିୟର (ନିର୍ଦ୍ଦେଶାଳୟ) ଓଡିଶା ଭୁବନେଶ୍ୱରରେ ଦାଖଲ କରାଯାଇଥିଲା ।

ଏହି ପ୍ରକଳ୍ପ ପାଇଁ ଘରୋଇ ଜମି ଅଧିଗ୍ରହଣ ପାଇଁ ପ୍ରଚଳିତ ଆଇନ ଅନୁଯାୟୀ କଲେକ୍ଟରଙ୍କ ତତ୍ତ୍ୱ ବ୍ୟବଧାନରେ ଏକ ସାମାଜିକ ପ୍ରଭାବ ମୂଲ୍ୟାଙ୍କନ ଅଧ୍ୟୟନ କରାଯାଇଛି । ପ୍ରକୃତ ହିତାଧିକାରୀଙ୍କ PAPs / PAF ଗୁଡ଼ିକର ପରିଚୟ ଏବଂ କ୍ଷତିପୂରଣ ଉପରେ ସେମାନଙ୍କର ମତ ଜାଣିବା ଗୁରୁତ୍ୱପୂର୍ଣ୍ଣ । ଜମିର ପ୍ରଚଳିତ ନିୟମ ଅନୁଯାୟୀ ଏହି ଅଧ୍ୟୟନ କରାଯାଇଛି । ଗ୍ରାମର ବିକାଶ ତଥା ଅନ୍ୟାନ୍ୟ ଆନୁଷଙ୍ଗିକ ସୁବିଧା ପାଇଁ ପରିବାରମାନଙ୍କୁ ସଠିକ୍ କ୍ଷତିପୂରଣ ଦେବା ସରକାରଙ୍କ ଦାୟିତ୍ୱ ଅଟେ । ଗ୍ରାମବାସୀ ଏହି ପ୍ରକଳ୍ପ ପାଇଁ ଅତ୍ୟନ୍ତ ଉତ୍ସାହୀ ଏବଂ ଆଶାବାଦୀ ଅଟନ୍ତି । ଏକ ଦୀର୍ଘ ଦିନର ସ୍ୱପ୍ନ ଏବଂ ଆଶା ଏହି ପ୍ରକଳ୍ପ ଦ୍ୱାରା ପୂରଣ ହେବ ।

ଜମି ଅଧିଗ୍ରହଣ ଏକ ସମ୍ବେଦନଶୀଳ ବିଷୟ ଏବଂ ବିଭିନ୍ନ କାରଣରୁ ଅନେକ ସମୟରେ ଏହାକୁ ବିରୋଧ କରାଯାଏ । ସେଥିମଧ୍ୟରୁ ସଠିକ୍ କ୍ଷତିପୂରଣ ନ ପାଇବା , ପୁନ ସ୍ଥାପିତ ହେଉଛି ଦୁଇଟି ପ୍ରାସଙ୍ଗିକ ବିଷୟ । ଏହା ସାଧାରଣତଃ ମନୋନୀତ ହୋଇଛି ଯେ ପ୍ରଭାବିତ ବ୍ୟକ୍ତିଙ୍କ ଲାଭ ଅନ୍ୟ ଦିଗ ତୁଳନାରେ କମ୍ ଓଜନ କରାଯାଏ । ତେଣୁ ବିସ୍ଥାପନ ସମ୍ବନ୍ଧୀୟ ନୀତି କେବଳ କ୍ଷତିପୂରଣ ମଧ୍ୟରେ ସୀମିତ ରହିବା ଉଚିତ ନୁହେଁ, ଏହା ସାମାଜିକ ଏବଂ ମାନବିକ ମୂଲ୍ୟବୋଧକୁ ମଧ୍ୟ ଅନ୍ତର୍ଭୁକ୍ତ କରିବା ଉଚିତ । ଯଦିଓ ଏହା ସମ୍ବିଧାନରେ ଉଲ୍ଲେଖ କରାଯାଇଛି , ଅନୁସୂଚିତ ଜାତି ଏବଂ ଅନୁସୂଚିତ ଜନଜାତି ମାନଙ୍କୁ ପ୍ରାଥମିକତା ଦିଆଯିବା ଉଚିତ୍ । ତେଣୁ RFCTLARR ଆକ୍ଟ ଉପରେ ଧ୍ୟାନ ଦେବା ଜରୁରୀ ଅଟେ । ଏହି ସମସ୍ତ କାରଣକୁ ଦୃଷ୍ଟିରେ ରଖି ସାମାଜିକ ପ୍ରଭାବ ଆକଳନ ଅଧ୍ୟୟନ କରାଯାଇଥିଲା ।

୨.୨ ଅଧ୍ୟୟନର ପରିସର

ଅଧ୍ୟୟନର ପରିସର; ଓଡ଼ିଶା ସରକାରଙ୍କ ସାମାଜିକ ପ୍ରଭାବ ଆକଳନ ୟୁନିଟ୍ ର ସ୍ଥାପିତ ନିୟମାବଳୀ ଏବଂ ଜମି ଅଧିଗ୍ରହଣ ନିୟମ ୨୩୧୩ ଅନ୍ତର୍ଭୁକ୍ତ:

- ପ୍ରସ୍ତାବିତ ପ୍ରକଳ୍ପ ଦ୍ୱାରା ପ୍ରଭାବିତ ଅଞ୍ଚଳ ଉପରେ ସଂପୂର୍ଣ୍ଣ ରିପୋର୍ଟ ପ୍ରସ୍ତୁତ କରିବା
- PAPs / PAF ଗୁଡ଼ିକର ଚିହ୍ନଟ ଏବଂ କ୍ଷତିପୂରଣର ଆକଳନ
- ପ୍ରଭାବିତ ଅଞ୍ଚଳର ସାମାଜିକ, ଅର୍ଥନୈ ତିକ ଏବଂ ସାଂସ୍କୃତିକ ଦିଗଗୁଡିକ ଅଧ୍ୟୟନ କରନ୍ତୁ
- FGD, ସାଧାରଣ ସଭା, Q ଏବଂ A ମାଧ୍ୟମରେ ପ୍ରଭାବିତ ବ୍ୟକ୍ତିଙ୍କ ମତାମତ ସଂଗ୍ରହ କରନ୍ତୁ
- ପ୍ରସ୍ତାବିତ ପ୍ରକଳ୍ପର କୈଣସି ନକାରାତ୍ମକ ପ୍ରଭାବକୁ ହ୍ରାସ କରିବା ପାଇଁ ପରାମର୍ଶ ଦିଅନ୍ତୁ

୨.୩ ଅଧ୍ୟୟନର ଉଦ୍ଦେଶ୍ୟ

ସାମାଜିକ ପ୍ରଭାବ ଆକଳନର ମୂଳ ଉଦ୍ଦେଶ୍ୟ ହେଉଛି ସାମାଜିକ ପ୍ରଭାବକୁ ଆକଳନ କରିବା , ଭିତ୍ତିଭୂମି, ସମ୍ପତ୍ତି ଏବଂ ଜମିର ମାଲିକାନା ଉପରେ ରିପୋର୍ଟ ପ୍ରସ୍ତୁତ କରିବା ଏବଂ PAP ଏବଂ PAF ତାଲିକା ପ୍ରସ୍ତୁତ କରିବା । PAF ରୁ ସୂଚନା ସଂଗ୍ରହ କରିବା ଆବଶ୍ୟକ । ଅଧ୍ୟୟନରେ ସମସ୍ତ PAF ଏବଂ ପ୍ରସ୍ତାବିତ ପ୍ରକଳ୍ପ କ୍ଷେତ୍ରର ଅଣ-ପ୍ରଭାବିତ ପରିବାରର ଏକ ନମୁନା ଅନ୍ତର୍ଭୁକ୍ତ ।

ଅଧ୍ୟୟନର ଉଦ୍ଦେଶ୍ୟ ଅନ୍ତର୍ଭୁକ୍ତ:

- PAFs / ଜମି ମାଲିକାନା / ଜମି ନଷ୍ଟ, ଶାରୀରିକ ବିସ୍ଥାପନ ଏବଂ ଜୀବିକା ନିର୍ବାହର ସଠିକ୍ ସଂଖ୍ୟା ଆକଳନ କରିବାକୁ ।
- ସରକାରୀ ଏବଂ ବେସରକାରୀ ଜମିର କ୍ଷତି, ଘର, ବସ୍ତି ଅଞ୍ଚଳ ଏବଂ ଅନ୍ୟାନ୍ୟ ସାଧାରଣ ସମ୍ପତ୍ତି ସମ୍ବଳର ମୂଲ୍ୟାଙ୍କନ ।
- ଅର୍ଜନ ହେବାକୁ ଥିବା ପରିମାଣର ଯୁକ୍ତିଯୁକ୍ତତାକୁ ଆକଳନ କରିବା , ବିକଳ୍ପ ଉପଲବ୍ଧ କି ନାହିଁ ଏବଂ ଏହିପରି କାର୍ଯ୍ୟଗୁଡ଼ିକର ଯୁକ୍ତିଯୁକ୍ତତା ।
- ପ୍ରସ୍ତାବିତ ଅଞ୍ଚଳରେ ଅଧିଗ୍ରହଣ ହେବାକୁ ଥିବା ଜମିର ଅସ୍ତିତ୍ୱର ପ୍ରମାଣ ପ୍ରତିଷ୍ଠା କରନ୍ତୁ ।
- ଜମି ଅଧିଗ୍ରହଣ ପୂର୍ବରୁ ଜମି ବିକ୍ରୟ, ବିଭାଜନ କିମ୍ବା ଅଧିଗ୍ରହଣ ହୋଇଛି ବୋଲି ପରୀକ୍ଷା କରିବା ।
- ସାଧାରଣ ଜମି, ବନ୍ଧ୍ୟା ଜମିର ଉପଯୋଗ ପାଇଁ ସୁଯୋଗ ଖୋଜ ଏବଂ ଏହିପରି ଜମି କାହାର ଅଧୀନରେ ଅଛି କି ନାହିଁ ପରୀକ୍ଷା କରିବାକୁ ।
- ସରକାରୀ ଏବଂ ବେସରକାରୀ ଭିତ୍ତିଭୂମି ଏବଂ ସମ୍ପତ୍ତି ଉପରେ ଏହାର ପ୍ରଭାବ ଆକଳନ କରିବା , ଜମି, ମାଲିକାନା, ଆକାର, ବଣ୍ଟନ ଘର ସଂଖ୍ୟା ଆକଳନ କରିବା ।
- ପ୍ରକଳ୍ପର ନିଟ୍ ଲାଭ ମଧ୍ୟରେ ତୁଳନା କରିବା ପାଇଁ ପ୍ରକଳ୍ପ ପାଇଁ କରାଯାଇଥିବା ମୋଟ ଖର୍ଚ୍ଚ ସହିତ ସାଧାରଣ ସମ୍ପତ୍ତି ମଧ୍ୟ ଉଦ୍ଦେଶ୍ୟ ପାଇଁ ଅର୍ଜନ କରାଯିବ ।
- ଏକ ସାମାଜିକ ପ୍ରଭାବ ପରିଚାଳନା / କ୍ଷତିକାରକ ପ୍ଲାଣ୍ଟ ପ୍ରସ୍ତୁତ କରିବାକୁ ବିଭିନ୍ନ କ୍ଷତିକାରକ ପଦକ୍ଷେପ ଏବଂ ପ୍ରଯୁଜ୍ୟ ନୀତି ଏବଂ ଅଭ୍ୟାସ ଅନ୍ତର୍ଭୁକ୍ତ କରିବା ଉଚିତ ।

୨.୪ ଅଧ୍ୟୟନର ଦର୍ଶନ ଏବଂ ପ୍ରକ୍ରିୟା

ସରକାରଙ୍କ ସାମାଜିକ ପ୍ରଭାବ ଆକଳନ ୟୁନିଟ୍ ରେଳ ଓଭର ବ୍ରିଜ୍ ପ୍ରକଳ୍ପ ନିର୍ମାଣ ପାଇଁ କଲେକ୍ଟର, ବାଲେଶ୍ୱରର ପ୍ରସ୍ତାବ ପାଇବା ପରେ ସାମାଜିକ ପ୍ରଭାବ ଆକଳନ ଅଧ୍ୟୟନ କରିବା ପାଇଁ ଲାଭ୍ସ ନିଯୁକ୍ତ କରିଥିଲା | ପରବର୍ତ୍ତୀ ସମୟରେ, ଲାଭ୍ସ ଏହାର ସର୍ଭେ ଦଳକୁ ଅଧ୍ୟୟନର ପରିସର ସମ୍ବନ୍ଧରେ ତାଲିମ ପ୍ରଦାନ କଲା । ହିତାଧିକାରୀଙ୍କ ସଠିକ ପରିଚୟ ସମ୍ବନ୍ଧରେ ସେମାନଙ୍କୁ ବର୍ଣ୍ଣନା କରାଯାଇଥିଲା ଏବଂ ଏହା କରିବା ସମୟରେ ମାନକ ଅପରେଟିଂ ପଦ୍ଧତି ଅନୁସରଣ କରାଯାଇଥିଲା ।

ସର୍ଭେ ଚାଲିଥିବାବେଳେ ଫୋକସ୍ ଗ୍ରୁପ୍ ଆଲୋଚନା କରିବାକୁ ସୁପରଭାଇଜରମାନଙ୍କୁ ନିର୍ଦ୍ଦେଶ ଦିଆଯାଇଥିଲା । ଅଂଶଗ୍ରହଣକାରୀ ଗ୍ରାମୀଣ ମୂଲ୍ୟାଙ୍କନ ପଦ୍ଧତି ମାଧ୍ୟମରେ ସେମାନଙ୍କୁ ସାମାଜିକ ଏବଂ ଉତ୍ସ ମାନଚିତ୍ର ଆଙ୍କିବାକୁ ପରାମର୍ଶ ଦିଆଯାଇଥିଲା ଏବଂ ରେକର୍ଡଗୁଡ଼ିକୁ ଯତ୍ନର ସହ ଯାଞ୍ଚ କରିବାକୁ ମଧ୍ୟ ନିର୍ଦ୍ଦେଶ ଦିଆଯାଇଥିଲା । ପ୍ରଶିକ୍ଷଣ କାର୍ଯ୍ୟକ୍ରମ ଟିମ୍ ଲିଡର୍, ଲାଭ୍ସ ର ପ୍ରତ୍ୟକ୍ଷ ତତ୍ତ୍ୱାବଧାନରେ କରାଯାଇଥିଲା ।

ସାମାଜିକ ପ୍ରଭାବ ଆକଳନ ଅଧ୍ୟୟନ ପୂର୍ବରୁ ରାଜସ୍ୱ ଏବଂ ବିପର୍ଯ୍ୟୟ ପରିଚାଳନା ବିଭାଗ, ସରକାରୀ ଓଡିଆର ସାମାଜିକ ପ୍ରଭାବ ଆକଳନ ଅଧ୍ୟୟନ ସମ୍ବନ୍ଧରେ ୦୪ /୦୧/୨୦୨୩ ତାରିଖ ଦିନ ଏହାର ଗେଜେଟ୍ RDM-LAA-BLS-୦୦୦୫-୨୦୨୨-୩୫୫ ରେ ବିଜ୍ଞପ୍ତି ପ୍ରକାଶ ପାଇଛି । ଅଧ୍ୟୟନ ଦଳ ଗ୍ରାମର ଏବଂ ପରିଚୟ ଜାଣିବା ପାଇଁ ପ୍ରଭାବିତ ଅଞ୍ଚଳ ପରିଦର୍ଶନ କରିଥିଲେ ।

ଗ୍ରାମର ଚିହ୍ନଟ ପରେ , ଅଧ୍ୟୟନ ଦଳ ଏହି ପ୍ରକଳ୍ପ ବିଷୟରେ କିଛି ଗ୍ରାମବାସୀଙ୍କ ସହ ଆଲୋଚନା କରିଥିଲେ , ଏହି ପ୍ରକଳ୍ପ ବିଷୟରେ ସଚେତନତା, ସେମାନଙ୍କର ଆଶଙ୍କା ଏବଂ ଦ୍ୱନ୍ଦ୍ୱ, ରେଳ ଓଭର ବ୍ରିଜ୍ ପ୍ରକଳ୍ପ ନିର୍ମାଣରେ ବାଧା ସୃଷ୍ଟି କରିଥିଲେ ଇତ୍ୟାଦି ଆଲୋଚନା ଅଧିବେଶନରେ ବହୁ ଭାର ଦିଆଯାଇଥିଲା । ସର୍ଭେ ସମୟରେ ଆବଶ୍ୟକ ହେବାକୁ ଥିବା ଡକ୍ୟୁମେଣ୍ଟଗୁଡିକ ଏବଂ ସେମାନଙ୍କୁ ସର୍ଭେ ପାଇଁ ପ୍ରସ୍ତୁତ ରଖିବାକୁ ଗ୍ରାମବାସୀଙ୍କୁ ଅବଗତ କରାଯାଇଥିଲା ।

୨.୫ ସର୍ଭେ ପଦ୍ଧତି ଏବଂ ଉପକରଣଗୁଡ଼ିକ

ଗୁଣାତ୍ମକ ଏବଂ ପରିମାଣିକ ତଥ୍ୟ ସହିତ ଏହି ଅଧ୍ୟୟନ କରାଯାଇଛି । ପରିବାରଗୁଡିକର ସର୍ବେକ୍ଷଣ, ଗୋଷ୍ଠୀ ଆଲୋଚନା, ଉତ୍ସ ଏବଂ ସାମାଜିକ ମାନଚିତ୍ର ପ୍ରସ୍ତୁତି , ଅଂଶଗ୍ରହଣକାରୀ ଗ୍ରାମୀଣ ମୂଲ୍ୟାଙ୍କନ ଅଧ୍ୟୟନ ପାଇଁ ପଦ୍ଧତି ଗ୍ରହଣ କରାଯାଇଥିଲା । ମୁଖ୍ୟ ସୂଚନାଦାତା ସାକ୍ଷାତକାର ଏବଂ ଦ୍ୱାରରୁ ଦ୍ୱାର ସର୍ବେକ୍ଷଣ ଦ୍ୱାରା ତଥ୍ୟ ସଂଗ୍ରହକୁ ଅଧିକ ଗୁରୁତ୍ୱ ଦିଆଯାଇଥିଲା । ସର୍ବେକ୍ଷଣ ପାଇଁ ନିମ୍ନଲିଖିତ ପଦ୍ଧତି ଗ୍ରହଣ କରାଯାଇଥିଲା ।

୨.୬ ଉପଲବ୍ଧ ତଥ୍ୟର ସମୀକ୍ଷା

ସାମାଜିକ ପ୍ରଭାବ ଆକଳନ ପରିଚାଳନାରେ ତଥ୍ୟ ଅତ୍ୟନ୍ତ ଗୁରୁତ୍ୱପୂର୍ଣ୍ଣ । ପ୍ରକାଶିତ ରିପୋର୍ଟଗୁଡିକର ସମୀକ୍ଷା , ବିଭିନ୍ନ ବିକାଶ ଯୋଜନା ଏବଂ ମାନଚିତ୍ର ସମ୍ବନ୍ଧୀୟ ସୂଚନା , ଉଭୟ କେନ୍ଦ୍ର ଏବଂ ରାଜ୍ୟ ସରକାରଙ୍କ ପୁନଃ ଥଇଥାନ ନୀତି । LARR Act ୨୦୧୩ ଏବଂ ଓଡିଶା ସରକାର ଜମି ଅଧିଗ୍ରହଣ, ପୁନ ଥଇଥାନ ଏବଂ ପୁନର୍ବାସ ଅଧିନିୟମ୨୦୧୬ ରେ ନ୍ୟାୟଯୁକ୍ତ କ୍ଷତିପୂରଣ ଏବଂ ସ୍ୱଚ୍ଛତା ଅଧିକାର ଏବଂ ଅନ୍ୟାନ୍ୟ ଆନୁସଙ୍ଗିକ ତଥ୍ୟ ସଂଗ୍ରହ କରାଯାଇଥିଲା । ପ୍ରଚଳିତ ନିୟମ ଏବଂ ନିୟାମକ ଅନୁଯାୟୀ ସମସ୍ତ ଦିଗକୁ ଆଚ୍ଛାଦନ କରିବାକୁ ନିଷ୍ପତ୍ତି ନିଆଗଲା ।

୨.୭ ପ୍ରଭାବିତ ତଥା ପ୍ରଭାବିତ PAF ସହିତ ସାକ୍ଷାତକାର

ଆୟ, ବ୍ୟୟ, ସାମାଜିକ ଅର୍ଥନୈତିକ ସ୍ଥିତି , ଜମି ମାଲିକାନା , ଅଧିଗ୍ରହଣ ହେବାକୁ ଥିବା ଜମି ସମ୍ବନ୍ଧୀୟ ବିବରଣୀ , କ୍ଷତିପୂରଣ, ସାମାଜିକ ଏବଂ ଅର୍ଥନୈତିକ ଲାଭ ଏବଂ ପରିମାଣ ସମ୍ବନ୍ଧୀୟ ତଥ୍ୟ ପୂର୍ବ-ପରିକଳ୍ପିତ ପ୍ରଶ୍ନପତ୍ର ମାଧ୍ୟମରେ ସଂଗ୍ରହ କରାଯାଇଥିଲା

। ପ୍ରଶ୍ନପତ୍ର ଚୂଡ଼ାନ୍ତ ପୂର୍ବରୁ ଫିଲ୍ଡ ପରୀକ୍ଷା କରାଯାଇଥିଲା । ପ୍ରଶ୍ନପତ୍ରର ଅଧିକାଂଶ ଅଂଶ ସାଙ୍କେତିକ ହୋଇଥିବାବେଳେ ମତାମତ ସମ୍ବନ୍ଧୀୟ ପ୍ରଶ୍ନଗୁଡ଼ିକ ଖୋଲା ରହିଲା । PAFS କୁ ସେମାନଙ୍କର RoR ଡକ୍ୟୁମେଣ୍ଟଗୁଡିକର ଏକ କପି ଦାଖଲ କରିବାକୁ କୁହାଯାଇଥିଲା । ଅଧ୍ୟୟନ ସମୟରେ ବିଭିନ୍ନ ଡକ୍ୟୁମେଣ୍ଟ ଯେପରିକି ରେସନ କାର୍ଡ , RoR, ଏବଂ ଭୋଟର ପରିଚୟ କାର୍ଡ ଇତ୍ୟାଦି ଯାଞ୍ଚ କରାଯାଇଥିଲା ।

୨.୮ ଫୋକସ୍ ଗ୍ରୁପ୍ ଆଲୋଚନା ଏବଂ ସାଧାରଣ ଜନତାଙ୍କ ସହ ଆଲୋଚନା

ଗାଁରେ ଏକ ଫୋକସ୍ ଗ୍ରୁପ୍ ଆଲୋଚନା କରାଯାଇଥିଲା । ଉଦ୍ଦେଶ୍ୟ ପାଇଁ, ତିନୋଟି ରଣନୀତି ଗ୍ରହଣ କରାଯାଇଥିଲା: (୧) FGD ପାଇଁ ଏଜେଣ୍ଡା ଏବଂ ସାଧାରଣ ଜନତାଙ୍କ ସହ ଆଲୋଚନା , (୨) CPR ପାଇଁ ସର୍ଭେ ଫର୍ମାଟ୍ ଏବଂ (୩) ସାମାଜିକ ଏବଂ ସାଂସ୍କୃତିକ ଭିତ୍ତିଭୂମି ପାଇଁ ସର୍ଭେ ଫର୍ମାଟ୍ । ସର୍ଭେ ଦଳ ଦ୍ୱାରରୁ ଦ୍ୱାର ସର୍ବେକ୍ଷଣ ଏବଂ ଗୁରୁତ୍ୱପୂର୍ଣ୍ଣ ସ୍ଥାନଗୁଡିକ ଦ୍ୱାରା ତଥ୍ୟ ସଂଗ୍ରହ କରିଥିଲେ ।

ଭିତ୍ତିଭୂମି ଉପରେ ତଥ୍ୟ ସଂଗ୍ରହ କରିବା ପାଇଁ ଏକ ଭଲ ପରିକଳ୍ପିତ ଫର୍ମାଟ୍ ବିକଶିତ କରାଯାଇଥିଲା । ଏହି ପ୍ରକଳ୍ପରେ ଗ୍ରାମବାସୀଙ୍କ ସଚେତନତା, ପ୍ରକଳ୍ପ ପାଇଁ ସ୍ଥାନୀୟ ସମ୍ପ୍ରଦାୟର ସମର୍ଥନ , ଅଞ୍ଚଳର ସାମାଜିକ ଅର୍ଥନୈତିକ ଅବସ୍ଥା , PAF ର ଜୀବିକା ସହ ଜଡିତ ସମସ୍ୟା, ଉପଲବ୍ଧ ସରକାରୀ ସୁବିଧା, PAF ର ସାମାଜିକ ଅର୍ଥନୈତିକ ସ୍ଥିତି ଏବଂ ଏହାର ପ୍ରଭାବ ଏବଂ ପରିଣାମ ଉପରେ ତଥ୍ୟ ସଂଗ୍ରହ ପାଇଁ ବିଭିନ୍ନ ପଦ୍ଧତି ଗ୍ରହଣ କରାଯାଇଥିଲା । ପ୍ରକଳ୍ପର ଅଧ୍ୟୟନ ନିରପେକ୍ଷ ଭାବରେ କରାଯାଇଥିଲା ।

ସାଧାରଣ ଜନତା ଅଧିବେଶନ ସହିତ ଗୋଷ୍ଠୀ ଆଲୋଚନା ଲାଭ୍ସ ର ସୁପରଭାଇଜରମାନଙ୍କ ଦ୍ୱାରା ପରିଚାଳିତ । ମତାମତ ନେତା, ଅନୁସୂଚିତ ଜନଜାତି ନେତା , ୱାର୍ଡ ସଦସ୍ୟ / ସରପଞ୍ଚ , ଯୁବକ, ବୃଦ୍ଧ ବ୍ୟକ୍ତି, ଅଙ୍ଗନୱାଡିକର୍ମୀ, ଆଶା, ସ୍ୱୟଂ ସହାୟକ ଗୋଷ୍ଠୀ ସଦସ୍ୟ (ସର୍ବାଧିକ ୨୦ ଜଣ) ଅଂଶଗ୍ରହଣ କରିଥିଲେ । ଏହି ଅଧିବେଶନଗୁଡିକର ମୂଳ ଉଦ୍ଦେଶ୍ୟ ହେଉଛି ପ୍ରକଳ୍ପର ଗ୍ରହଣ, ଜନସାଧାରଣଙ୍କ ଦ୍ୱାରା, PAP ର ମତ ଏବଂ ସୁପାରିଶ ଉପରେ ସୂଚନା ସଂଗ୍ରହ କରିବା । ଗ୍ରାମବାସୀ ଆଲୋଚନାରେ ସକ୍ରିୟ ଅଂଶଗ୍ରହଣ କରିଥିଲେ ।

୨.୯ ନମୁନା ସଂଗ୍ରହ

ଅଧ୍ୟୟନରେ ସମସ୍ତ PAF ଅନ୍ତର୍ଭୁକ୍ତ ହୋଇଥିବାବେଳେ ୫ ରୁ ୧୦ ଅଣ-ପ୍ରଭାବିତ କିମ୍ବା ପରୋକ୍ଷ ଭାବରେ ପ୍ରଭାବିତ ପରିବାର ଗୁଡ଼ିକୁ ଅନ୍ତର୍ଭୁକ୍ତ କରାଯାଇଥିଲା । ଏହି ସର୍ଭେରେ ମୋଟ ୩୪ ଟି PAF ଏବଂ ୨୦ ଟି ଅଣ-ପ୍ରଭାବିତ ପରିବାର ଅଧ୍ୟୟନରେ ଅନ୍ତର୍ଭୁକ୍ତ କରାଯାଇଥିଲା । ତଥ୍ୟ ସଂଗ୍ରହ ପରେ , ବିଶ୍ଳେଷଣ ପାଇଁ ତଥ୍ୟ ସଫା କରିବା ପାଇଁ SPSS ପ୍ୟାକେଜ୍ ବ୍ୟବହାର କରାଯାଇଥିଲା । ବିଶ୍ଳେଷଣ ପାଇଁ, ହାରାହାରି, ଶତକଡା ପରି ସରଳ ଏବଂ ପ୍ରାସଙ୍ଗିକ ପରିସଂଖ୍ୟାନ ପଦ୍ଧତି ବ୍ୟବହୃତ ହେଲା ।

ଯେତେବେଳେ ପ୍ରକଳ୍ପ ପ୍ରଭାବିତ ପରିବାର ର ଜୀବିକା ପ୍ରଭାବିତ ହୁଏ ସେତେବେଳେ ସାମାଜିକ ପ୍ରଭାବ ଆକଳନ ଏବଂ ପୁନଃ ବିସ୍ଥାପନ କାର୍ଯ୍ୟ ଯୋଜନା ଆବଶ୍ୟକ । ଜମି ଅଧିଗ୍ରହଣ ପୂର୍ବରୁ ପ୍ରକଳ୍ପ ପ୍ରଭାବିତ ପରିବାର ର ଜୀବନଧାରଣ ମାନକୁ ପୁନଃ

ସ୍ଥାପିତ କରିବାରେ ପୁନଃ ବିସ୍ଥାପନ କାର୍ଯ୍ୟ ସାହାଯ୍ୟ କରେ । ଏକ ପ୍ରଭାବଶାଳୀ ସାମାଜିକ ପ୍ରଭାବ ଆକଳନ ଏବଂ ପୁନଃ ବିସ୍ଥାପନ କାର୍ଯ୍ୟ ପ୍ରସ୍ତୁତି ପାଇଁ ନିମ୍ନଲିଖିତ ପଦକ୍ଷେପଗୁଡିକ ଅନୁସରଣ କରାଯିବା ଉଚିତ ।

- ପ୍ରକଳ୍ପର ସାମାଜିକ -ଅର୍ଥନୈତିକ ପ୍ରଭାବର ଚିହ୍ନଟ
- ସାଧାରଣ ଜନତାଙ୍କ ସହିତ ପରାମର୍ଶ
- ଜମି ଅଧିଗ୍ରହଣ ଏବଂ କ୍ଷତିପୂରଣ ପ୍ରକ୍ରିୟାକୁ ତ୍ୱରାନ୍ୱିତ କରନ୍ତୁ
- କ୍ଷତିପୂରଣ ଏବଂ ପ୍ରକ୍ରିୟା ନୀତି
- ଅନୁଷ୍ଠାନିକ ଦାୟିତ୍ୱ
- ଆୟ ପୁନରୁଦ୍ଧାର
- କାର୍ଯ୍ୟକଳାପର ତାଲିକା
- ସଂପୂର୍ଣ୍ଣ ପୁନଃ ଥଇଥାନ ଏବଂ ପୁନର୍ବାସ, ଯାଞ୍ଚ, ଆକଳନ ଏବଂ ରିପୋର୍ଟ ପାଇଁ ବଜେଟ୍

ସାମାଜିକ ପ୍ରଭାବ ଆକଳନ ଯେଉଁଥିରେ ପୁନଃ ଥଇଥାନ ଏବଂ ପୁନଃ ଥଇଥାନ ଅନ୍ତର୍ଭୁକ୍ତ , ଜମି ଅଧିଗ୍ରହଣ, ପୁନଃ ଥଇଥାନ ଏବଂ ପୁନର୍ବାସ ଅଧିନିୟମ ୨୦୧୩ (ନିୟମ୨୦୧୬) ରେ ଓଡିଶା ସରକାରଙ୍କ ଉଚିତ କ୍ଷତିପୂରଣ ଏବଂ ସ୍ୱଚ୍ଛତା ଅଧିକାର ଅନୁଯାୟୀ କାର୍ଯ୍ୟ କରାଯାଇଛି । ଏହି ପ୍ରକଳ୍ପରେ ଏହା ଆବଶ୍ୟକ ନୁହେଁ , କାରଣ ଆବାସିକ ଘରର କୈଣସି କ୍ଷତି ହୋଇନାହିଁ । ପ୍ରକଳ୍ପ ପ୍ରଭାବିତ ପରିବାର ଗୁଡିକ ସେମାନଙ୍କର କୃଷି ଜମିର ଏକ ଅଂଶ ହରାଉଛନ୍ତି ଏବଂ ସେହି ଅନୁଯାୟୀ ସର୍ଭେ କରାଯାଇଛି ।

ଅଧ୍ୟାୟ ୩

ସର୍ବେକ୍ଷଣ ଦଳ, ଦୃଷ୍ଟିକୋଣ, ପଦ୍ଧତି ଓ କାର୍ଯ୍ୟକ୍ରମ ଅନୁସୂଚୀ

ଅଧ୍ୟାୟ ୩ : ସର୍ବେକ୍ଷଣ ଦଳ,ଦୃଷ୍ଟିକୋଣ, ପଦ୍ଧତି ଓ କାର୍ଯ୍ୟକ୍ରମ ଅନୁସୂଚୀ

୩.୧ ସର୍ବେକ୍ଷଣ ଦଳ

ଏହି ଅଧ୍ୟୟନର ୦୧ ଜଣିଆ ଅଭିଜ୍ଞ ବିଶେଷଜ୍ଞ ଦଳ ସାମିଲ ହୋଇଥିଲେ । ଅଧ୍ୟୟନରେ ବିଭିନ୍ନ ସ୍ତରରେ ଭିନ୍ନ ଭିନ୍ନ କାମ ପାଇଁ ହୋଇଥିବା ଯୋଜନା ଅନୁସାରେ ଦଳର ସଦସ୍ୟ/ସଦସ୍ୟାମାନଙ୍କୁ ଦାୟିତ୍ୱ ବଣ୍ଟନ କରାଯାଇଥିଲା । ନିମ୍ନଲିଖିତ ସଦସ୍ୟ /ସଦସ୍ୟା ମାନେ ଅଧ୍ୟୟନ କାର୍ଯ୍ୟ ତୁଲାଇଥିଲେ ।

ସାରଣୀ ୩.୧: ଅଧ୍ୟୟନ ଦଳର ବିବରଣୀ

କ୍ର. ସଂ	ନାମ	ଶିକ୍ଷାଗତ ଯୋଗ୍ୟତା	ଅଭିଜ୍ଞତା	ପଦବୀ	ଦାୟିତ୍ୱ
୧	ସତ୍ୟନାରାୟଣ ରଣା	ସ୍ନାତୋକତର(ଅର୍ଥନୀତି)	୩୧ ବର୍ଷ	ଗବେଷଣା ପର୍ଯ୍ୟବେକ୍ଷକ	ଏନ୍.ସି.ଡି.ଏସ୍. ସହ ସମ୍ପର୍କ ଏବଂ ସାମାଜିକ ପ୍ରଭାବ ଆକଳନ ଦଳକୁ ସମ୍ପୂର୍ଣ୍ଣ ନିରୀକ୍ଷଣ କରିବା
୨	ରମେଶ ବଳ	ସ୍ନାତକ	୧୩ ବର୍ଷ	ତଥ୍ୟ ସଂଗ୍ରହକାରୀ (୧)	ସର୍ବେକ୍ଷଣ
୩	ସମୀର ପରିଡା	ସ୍ନାତକ	୫ବର୍ଷ	ତଥ୍ୟ ସଂଗ୍ରହକାରୀ (୨)	ସର୍ବେକ୍ଷଣ
୪	ସୌମ୍ୟ ରଞ୍ଜନ ପ୍ରଧାନ	ବଣିଜ୍ୟ ସ୍ନାତକ ସହିତ PGDCA	୫ବର୍ଷ	କମ୍ପୁଟର ଅପରେଟର (୧)	ଡାଟା ଏଣ୍ଟ୍ରି

ଉତ୍ସ: ସାମାଜିକ ପ୍ରଭାବ ଆକଳନ ଦଳ

୩.୨ ଅଧ୍ୟୟନର ପଦ୍ଧତି

ଅଧ୍ୟୟନର ଉଦ୍ଦେଶ୍ୟକୁ ଦୃଷ୍ଟିରେ ରଖି ଉଭୟ ଜନଗଣନା ଓ ନମୁନା ସଂଗ୍ରହ ପଦ୍ଧତିରେ ତଥ୍ୟ ସଂଗ୍ରହ କରାଯାଇଥିଲା । ପ୍ରତ୍ୟକ୍ଷଭାବେ ପ୍ରଭାବିତ ପରିବାରଠାରୁ ଜନଗଣନା ପଦ୍ଧତିରେ ତଥ୍ୟ ସଂଗ୍ରହ ହୋଇଥିଲାବେଳେ , ପରୋକ୍ଷଭାବେ ପରିବାରମାନଙ୍କଠାରୁ ନମୁନା ସର୍ଭେ ପ୍ରଣାଳୀରେ ତଥ୍ୟ ସଂଗ୍ରହ କରାଯାଇଥିଲା । ଏହାର ଉଦ୍ଦେଶ୍ୟ ଥିଲା ପ୍ରଭାବିତ ଲୋକମାନଙ୍କ ଉପରେ ପ୍ରକଳ୍ପର ପ୍ରଭାବ ଓ କ୍ଷୟକ୍ଷତିର ତଥ୍ୟ ସଂଗ୍ରହ କରିବା । ଏହି ଅଧ୍ୟୟନ ପାଇଁ ନିମ୍ନଲିଖିତ ପଦ୍ଧତି ବ୍ୟବହାର କରାଯାଇଛି/ଯିବ ।

କ) କ୍ଷେତ୍ର ପରିଦର୍ଶନ ପରାମର୍ଶ ଓ ପୂର୍ବ ଗବେଷଣା ସମୀକ୍ଷା

ଖ) ଜନଗଣନା ସର୍ଭେ ମାଧ୍ୟମରେ ପ୍ରଭାବିତ ପରିବାରମାନଙ୍କ ତାଲିକା ସଂଗ୍ରହ, ତଥ୍ୟ ସଂଗ୍ରହ ଓ ୫% ପରୋକ୍ଷ ଭାବେ ପ୍ରଭାବିତ ପରିବାରମାନଙ୍କ ଠାରୁ ଘରୋଇ ତଥ୍ୟ ସଂଗ୍ରହ ।

ଗ) ସର୍ବସାଧାରଣ ପରାମର୍ଶ ଓ ଦଳଗତ ଆଲୋଚନା ।

ଘ) ସରକାରୀ ବିଭାଗରୁ ଆବଶ୍ୟକ ତଥ୍ୟ ସଂଗ୍ରହ ଓ ପ୍ରକଳ୍ପର ସାମାଜିକ ପ୍ରଭାବ ବିଶ୍ଳେଷଣ ।

ଙ) ସାମାଜିକ ପ୍ରଭାବ ମୂଲ୍ୟାୟନ ରିପୋର୍ଟ ଓ ସାମାଜିକ ପରିଚାଳନା ଯୋଜନା ପ୍ରସ୍ତୁତି ।

ଚ) ପ୍ରଭାବିତ ଅଞ୍ଚଳରେ ଜନଶୁଣାଣୀ ।

ଛ) ଚୂଡାନ୍ତ ରିପୋର୍ଟ ପ୍ରସ୍ତୁତି ।

ସର୍ଭେ ପୂର୍ବର କାର୍ଯ୍ୟ	ସର୍ଭେ ସମୟରେ କାର୍ଯ୍ୟ	ସର୍ଭେ ପରବର୍ତ୍ତୀ କାର୍ଯ୍ୟ
ପ୍ରକଳ୍ପ ରିପୋର୍ଟକୁ ବିଶ୍ଳେଷଣ	ଘରୋଇ ଓ ଗ୍ରାମ ସ୍ତରରେ ତଥ୍ୟ ସଂଗ୍ରହ	ସଂଗୃହିତ ତଥ୍ୟର ବିଶ୍ଳେଷଣ
ଆର. ଓ. ଆର. ସଂଗ୍ରହ ଓ ଅନୁଧ୍ୟାନ	ସର୍ବସାଧାରଣ ବିଚାର ବିମର୍ଷ	ରିପୋର୍ଟ ପ୍ରସ୍ତୁତି
ଆଇନଗତ ଆଧାରର ବିଶ୍ଳେଷଣ	ଦଳଗତ ଆଲୋଚନା ଆୟୋଜନ	ସାମାଜିକ ପ୍ରଭାବ ପରିଚାଳନା ଯୋଜନା ପ୍ରସ୍ତୁତି
ସମ୍ପୃକ୍ତ କାର୍ଯ୍ୟକର୍ତ୍ତାଙ୍କ ସହ ଆଲୋଚନା	ସମ୍ପୃକ୍ତ ଅଧିକାରୀଙ୍କ ସହ ଆଲୋଚନା	ଜନ ଶୁଣାଣୀ ଆୟୋଜନ
	ସର୍ବେକ୍ଷଣ	ଚୂଡାନ୍ତ ରିପୋର୍ଟ ପ୍ରସ୍ତୁତି

୩.୩ କାର୍ଯ୍ୟ ପ୍ରଣାଳୀ

୩.୩.୧ ପୂର୍ବରୁ କରାଯାଇଥିବା ଗବେଷଣା ଗୁଡିକର ସମୀକ୍ଷା

ସାମାଜିକ ପ୍ରଭାବ ଆକଳନର ପୃଷ୍ଠଭୂମିକୁ ବୁଝିବା ପାଇଁ ଏହା ପୂର୍ବରୁ କରାଯାଇଥିବା ଗବେଷଣା ଗୁଡିକର ଏକ ବ୍ୟାପକ ସମୀକ୍ଷା କରାଯାଇଥିଲା । ତଦନୁଯାୟୀ ସାମାଜିକ ପ୍ରଭାବ ଆକଳନର ପ୍ରକ୍ରିୟା , ପରିଚାଳନା ଯୋଜନା , ଜନ ଶୁଣାଣୀ ପ୍ରଭୃତିକୁ ବୁଝିବା ପାଇଁ ବିଭିନ୍ନ ରିପୋର୍ଟ , ଏଥିପାଇଁ ପ୍ରଯୁଜ୍ୟ ବିଭିନ୍ନ ଆଇନ , ନୀତି ନିୟମ ଓ ଗବେଷଣାମୂଳକ ଲେଖାଗୁଡିକୁ ସମୀକ୍ଷା କରାଯାଇଥିଲା ।

୩.୩.୨ କ୍ଷେତ୍ର ପରିଦର୍ଶନ, ପରାମର୍ଶ ଏବଂ ସୂଚନା ପ୍ରଚାର ପ୍ରସାର

କ୍ଷେତ୍ର କାର୍ଯ୍ୟ ଆରମ୍ଭ ହେବା ପୂର୍ବରୁ 'ଲାଭ୍ସ' ଗବେଷକ ଦଳ ସ୍ଥାନୀୟ ଅଞ୍ଚଳର ସାଂପ୍ରତିକ ପରିସ୍ଥିତିକୁ ବୁଝିବା ପାଇଁ ଅନେକ ଥର ପରିଦର୍ଶନ କରିଥିଲେ । ସେହି ସବୁ ପରିଦର୍ଶନ ସମୟରେ ଗବେଷକ ଦଳ ବିଭିନ୍ନ ଗୁରୁତ୍ୱପୂର୍ଣ୍ଣ ବ୍ୟକ୍ତିବିଶେଷ ଯଥା ଉପଜିଲ୍ଲାପାଳ , ଜମି ଅଧିଗ୍ରହଣ ଅଧିକାରୀ, ସମ୍ପୃକ୍ତ ତହସିଲଦାର, ବିଡିଓ ଓ ପଞ୍ଚାୟତ ପ୍ରତିନିଧିମାନଙ୍କ ସହ ଆଲୋଚନା କରିଥିଲେ ।

୩.୩.୩ ପୂର୍ବରୁ କରାଯାଇଥିବା ଗବେଷଣା ଗୁଡିକର ସମୀକ୍ଷା

ସାମାଜିକ ପ୍ରଭାବ ଆକଳନର ପୃଷ୍ଠଭୂମିକୁ ବୁଝିବା ପାଇଁ ଏହା ପୂର୍ବରୁ କରାଯାଇଥିବା ଗବେଷଣା ଗୁଡିକର ଏକ ବ୍ୟାପକ ସମୀକ୍ଷା କରାଯାଇଥିଲା । ତଦନୁଯାୟୀ ସାମାଜିକ ପ୍ରଭାବ ଆକଳନର ପ୍ରକ୍ରିୟା , ପରିଚାଳନା ଯୋଜନା , ଜନ ଶୁଣାଣୀ ପ୍ରଭୃତିକୁ ବୁଝିବା ପାଇଁ ବିଭିନ୍ନ ରିପୋର୍ଟ , ଏଥିପାଇଁ ପ୍ରଯୁଜ୍ୟ ବିଭିନ୍ନ ଆଇନ , ନୀତି ନିୟମ ଓ ଗବେଷଣାମୂଳକ ଲେଖାଗୁଡିକୁ ସମୀକ୍ଷା କରାଯାଇଥିଲା ।

୩.୩.୪ ପାରିବାରିକ ତଥ୍ୟ ସଂଗ୍ରହ

ସମସ୍ତ ବ୍ୟକ୍ତି ବିଶେଷ ତଥା ଗୋଷ୍ଠୀର ସଦସ୍ୟମାନଙ୍କସହ ଆଲୋଚନାପରେ ସାମାଜିକ-ଅର୍ଥନୈତିକ ସ୍ଥିତି ଓ ସଡକ ପ୍ରକଳ୍ପ ଯୋଗୁଁ ସେମାନଙ୍କ ଜୀବନରେ କଣ ପ୍ରଭାବ ପଡିବ ସେଥିପାଇଁ ପରିବାର ସର୍ଭେ କରାଗଲା । ଏହି ପରିବାର ସର୍ଭେ ଆଗରୁ କରାଯାଇଥିବା ପରିବାର ସାକ୍ଷାତ୍କାର ସୂଚୀ ଆଧାରରେ ହିଁ କରାଗଲା । ସେଗୁଡିକ ହେଲା ପ୍ରକଳ୍ପ ପ୍ରଭାବିତ ପରିବାର/ ପ୍ରକଳ୍ପ ପ୍ରଭାବିତ ଲୋକସଂଖ୍ୟା, ସାମାଜିକ ବିବରଣୀ, ବୃତ୍ତି, ଆୟର ମାଧ୍ୟମ, ପରିବାରର ଖର୍ଚ୍ଚ, ପରିବାରର ସମ୍ପତ୍ତି, ପ୍ରଭାବିତ ହେଉଥିବା ଘର ସମ୍ପର୍କରେ ସୂଚନା , ବ୍ୟବସାୟିକ/ ଆତ୍ମ ନିଯୁକ୍ତିମୂଳକ କାମ , ନିଯୁକ୍ତିର ବିବରଣୀ ଏବଂ ପ୍ରକଳ୍ପ ପ୍ରଭାବିତ ଲୋକମାନଙ୍କର ପୁନର୍ବାସ ଓ ଥଇଥାନ ଆବଶ୍ୟକତା ଉପରେ ମତାମତ ।

୩.୩.୫ ଏଫ. ଜି. ଡି. ଏବଂ ପି.ଆର.ଏ ଆୟୋଜନ

ପ୍ରାଥମିକ ସୂତ୍ରରୁ ବିଭିନ୍ନ ପ୍ରକାର ପରିମାଣାତ୍ମକ ଓ ଗୁଣାତ୍ମକ ତଥ୍ୟ ସଂଗ୍ରହ କରିବା ପାଇଁ ଅନେକଗୁଡିଏ ଏଫ.ଜି.ଡି ଏବଂ ଗୋଷ୍ଠୀର ସଦସ୍ୟ ମାନଙ୍କ ସହିତ ଆଲୋଚନା ଆୟୋଜନ କରାଯାଇଥିଲା । ଗ୍ରାମର ପ୍ରଭାବିତ ଲୋକମାନଙ୍କର ଏକ ନିର୍ଦ୍ଦିଷ୍ଟ ଦଳ ପଞ୍ଚାୟତ ପ୍ରତିନିଧି ଏବଂ ଗୋଷ୍ଠୀର ସଦସ୍ୟମାନଙ୍କୁ ନେଇ ସେମାନଙ୍କ ପ୍ରକଳ୍ପ ଉପରେ କଣ ମତାମତ ତଥା ଜୀବନ ଉପରେ କଣ ପ୍ରଭାବ, ତାହା ଜାଣିବାପାଇଁ ଏଫ.ଜି.ଡି କରାଯାଇଥିଲା । ପ୍ରଭାବିତ ଗାଁରେ ଲୋକମାନଙ୍କ ଧାରଣା ଓ ମତାମତ ଜାଣିବା ପାଇଁ ପି.ଆର.ଏ ପଦ୍ଧତି ଯଥା ସାମାଜିକ ଆକଳନ ଏବଂ ସମ୍ବଳ ଆକଳନ କରାଯାଇଥିଲା । ସାମାଜିକ ଆକଳନ ଜରିଆରେ ଘର , ସାମାଜିକ ଅନୁଷ୍ଠାନ ଏବଂ ଅନ୍ୟାନ୍ୟ ମୌଳିକ ସୁବିଧା ଗାଁରେ କେଉଁଠିସବୁ ଅଛି, ତାହା ଚିହ୍ନଟ କରାଯାଇଥିଲା ।

୩.୩.୬ ତଥ୍ୟ ବିଶ୍ଳେଷଣ ଏବଂ ରିପୋର୍ଟ ପ୍ରସ୍ତୁତି

ସାମାଜିକ ପ୍ରଭାବ ଆକଳନ ପାଇଁ ଅନେକ ପ୍ରକାର ପ୍ରାଥମିକ ଏବଂ ପରିପୂରକ ତଥ୍ୟ ବ୍ୟବହାର କରାଯାଇଛି । ଏହି ଆକଳନ ବିଭିନ୍ନ ସୂତ୍ରରୁ ସଂଗୃହିତ ଉଭୟ ପରିମାଣାତ୍ମକ ଓ ଗୁଣାତ୍ମକ ତଥ୍ୟ ଉପରେ ପର୍ଯ୍ୟବେଶିତ । ପ୍ରଥମ ପର୍ଯାୟରେ ପରିପୂରକ ତଥ୍ୟଗୁଡିକ ବିଶ୍ଳେଷଣ କରି ଆକଳନ ପ୍ରକ୍ରିୟାରେ ଉଦ୍ଧୃତି ହିସାବରେ ବ୍ୟବହାର କରାଯାଇଥିଲା । ପରବର୍ତ୍ତୀ ପର୍ଯ୍ୟାୟରେ ପରିମାଣାତ୍ମକ କୋର୍ଡିଙ୍ଗ , କମ୍ପ୍ୟୁଟରରେ ଏଣ୍ଟ୍ରି , ଥିବା ତ୍ରୁଟି ସୁଧାରିବା ପ୍ରଭୃତି କାର୍ଯ୍ୟ ପ୍ରଶିକ୍ଷିତ ଟିମ ମାଧ୍ୟମରେ କରାଯାଇଥିଲା । ବିଭିନ୍ନ ପରିସଙ୍ଖ୍ୟାନ ପଦ୍ଧତିରେ ତଥ୍ୟ ବିଶ୍ଳେଷଣ କରାଯାଇଥିଲା ଯାହା ଏହି ରିପୋର୍ଟରେ ବିଭିନ୍ନ ସାରଣୀ ଓ ଗ୍ରାଫ ମାଧ୍ୟମରେ ଉପସ୍ଥାପିତ ହୋଇଛି ।

୩.୩.୭ ସାମାଜିକ ପ୍ରଭାବ ପରିଚାଳନା ପ୍ରସ୍ତୁତି (SIMP)

ନ୍ୟାୟୋଚିତ କ୍ଷତିପୂରଣ ଅଧିକାର ଏବଂ ଭୂ-ଅର୍ଜନ , ପୁନର୍ବାସ ଓ ଥଇଥାନ କ୍ଷେତ୍ରରେ ସ୍ୱଚ୍ଛତା ଆଇନ ୨୦୧୩ ଧାରା ୪ (୬) ଅନୁସାରେ ସାମାଜିକ ପ୍ରଭାବ ଆକଳନ ପ୍ରକ୍ରିୟାରେ ଏକ ସାମାଜିକ ପ୍ରଭାବ ପରିଚାଳନା ଯୋଜନା ପ୍ରସ୍ତୁତ କରିବାକୁ ପଡେ , ଯାହାକି ଚିହ୍ନଟ କରାଯାଇଥିବା ସାମାଜିକ ପ୍ରଭାବ ଗୁଡ଼ିକର ପ୍ରତିକାର ପାଇଁ କଣ ସବୁ ଉନ୍ନତିମୂଳକ ପଦକ୍ଷେପ ନିଆଯିବ ତାହା ପ୍ରସ୍ତୁତି କରିବା । ଏହି ଯୋଜନାରେ ପ୍ରଭାବ ଉପଶମ କରିବାର ସାଧନ , ପରିଚାଳନାର ରଣନୀତି ସମେତ ଖର୍ଚ୍ଚର ସଠିକ ସୂଚନା , ଆବଶ୍ୟକ ସମୟ ତଥା ଦକ୍ଷତା ପ୍ରଭୃତି ଅନ୍ତର୍ଭୁକ୍ତ । ଏହି ସାମାଜିକ ପରିଚାଳନା ଯୋଜନାଟିକୁ ଓଡିଆ ଭାଷାରେ ପ୍ରସ୍ତୁତ କରାଯାଇଛି ଫଳରେ ପ୍ରଭାବିତ ଅଞ୍ଚଳରେ ଗ୍ରାମପଞ୍ଚାୟତରେ ବଣ୍ଟନ କରାଯାଇପାରିବ ଏବଂ ପ୍ରଭାବିତ ପରିବାରମାନେ ଏହାକୁ ପଢି ଜାଣିପାରିବେ ।

୩.୩.୮ ଜନ ଶୁଣାଣୀ

ଜମି ଅଧିଗ୍ରହଣ ନିୟମ ୨୦୧୩ ବିଭାଗ ୫ ଅନୁସାରେ ଅଧ୍ୟୟନ ଓ ପରିଚାଳନା ଯୋଜନା ପ୍ରସ୍ତୁତ ହୋଇ ସାରିବା ପରେ ପ୍ରଭାବିତ ଅଞ୍ଚଳରେ ଲୋକମାନଙ୍କ ମତାମତ ଜାଣିବା ଏବଂ ଅତିରିକ୍ତ ସୂଚନା ଜାଣିବା ପାଇଁ ଅଧ୍ୟୟନର ମୁଖ୍ୟ ଫଳାଫଳ ଆଧାରରେ ଜନଶୁଣାଣୀ ଆୟୋଜନ କରାଯିବ । ଏହି ଜନଶୁଣାଣୀ ଜିଲ୍ଲା ପ୍ରଶାସନ ସହାୟତାରେ ଆୟୋଜିତ ହେବ । ଜନଶୁଣାଣୀର ସ୍ଥାନ , ସମୟ , ତାରିଖ ଇତ୍ୟାଦି ପୂର୍ବରୁ ଗ୍ରାମମାନଙ୍କରେ ଜଣାଇ ଦିଆଯିବ । ସମ୍ପୃକ୍ତ ଜମି ଅଧିଗ୍ରହଣ ଅଧିକାରୀ ଏବଂ ଲାଭ୍ସ ଟିମ ସଭା ପରିଚାଳନା କରିବେ ଏବଂ ସାମାଜିକ ପ୍ରଭାବ ଆକଳନ ରିପୋର୍ଟ ଉପସ୍ଥାପନା କରିବେ । ଜନଶୁଣାଣୀ ସାରିବା ପରେ ଯାହା ସବୁ ମତାମତ ମିଳିବ , ଗବେଷକ ଦଳ ତାର ବିଶ୍ଲେଷଣ କରିବେ ଏବଂ ଜନଶୁଣାଣୀରୁ ମିଳିଥିବା ତଥ୍ୟର ମୁକ୍ଷାଂଶକୁ ରାଜ୍ୟ ସାମାଜିକ ପ୍ରଭାବ ଆକଳନ ୟୁନିଟକୁ ଦିଆଯିବାକୁ ଥିବା ଚୁଡାନ୍ତ ରିପୋର୍ଟରେ ସାମିଲ କରାଯିବ ।

୩.୪ ଅଧ୍ୟୟନରେ ବ୍ୟବହୃତ ପ୍ରଶ୍ନାବଳୀ

କ୍ଷତିଗ୍ରସ୍ତ ଗ୍ରାମଗୁଡିକରେ ତଥ୍ୟ ସଂଗ୍ରହ କରିବା ପାଇଁ ୪ ପ୍ରକାର ପ୍ରଶ୍ନାବଳୀ ବ୍ୟବହାର କରାଯାଇଥିଲା। ସେଗୁଡିକ ହେଲା:

- ପରିବାର ସାକ୍ଷାତକାର ସୂଚୀ
- ସାଧାରଣ, ସାମାଜିକ ଓ ସାଂସ୍କୃତିକ ତଥ୍ୟାବଳୀ
- ଦଳଗତ ଆଲୋଚନାର ପ୍ରଶ୍ନାବଳୀ
- ସାମାଜିକ ଓ ପ୍ରାକୃତିକ ସମ୍ବଳର ଚିତ୍ର

୩.୫ ବ୍ୟବହୃତ ନମୁନା ପଦ୍ଧତି

ନମୁନା ପଦ୍ଧତି ଅଣପ୍ରଭାବିତ ପରିବାରମାନଙ୍କ ପାଇଁ ବ୍ୟବହୃତ ହୋଇଥିଲା । ସମୁଦାୟ ଅଣପ୍ରଭାବିତ ପରିବାରମାନଙ୍କ ମଧ୍ୟରୁ ପରିବାରଙ୍କୁ ଏହି ସର୍ବେକ୍ଷଣରେ ଅନ୍ତର୍ଭୁକ୍ତ କରାଯାଇଥିଲା । ଏହି ନମୁନା କ୍ରମରହିତ (ଯଦୃଚ୍ଛା) ନମୁନା ସଂଗ୍ରହ ପଦ୍ଧତି ଅନୁସାରେ

କରଯାଇଥିଲା। ସେହି ଅନୁସାରେ ସମୁଦାୟ ଦେଉଳିପଞ୍ଚୁଘଣ୍ଟା ଏବଂ ଧାରାଷ୍ଟକ୍ ଓ ଅଣପ୍ରଭାବିତ ପରିବାର ମାନଙ୍କୁ ସର୍ବେକ୍ଷଣରେ ନିଆଯାଇଥିଲା ।

୩.୬ ଅଧ୍ୟୟନ ସମୟରେ ସମ୍ମୁଖୀନ ହୋଇଥିବା ଅସୁବିଧା

ଅଧ୍ୟୟନ ସମୟରେ ଗବେଷଣା ଦଳ ଅନେକ ଅସୁବିଧାର ସମ୍ମୁଖୀନ ହୋଇଛନ୍ତି ଏବଂ ସେଗୁଡିକୁ ସମାଧାନ କରିବାପାଇଁ ମଧ୍ୟ ପଦକ୍ଷେପ ନେଇଛନ୍ତି । ତନ୍ମଧ୍ୟରେ ନିମ୍ନଲିଖିତ ପଦକ୍ଷେପ ଗୁଡିକ ଉଲ୍ଲେଖଯୋଗ୍ୟ ।

୧.**ଅସମ୍ପୂର୍ଣ୍ଣ ରେକର୍ଡ/ ଆର. ଓ. ଆର** . – ପ୍ରକଳ୍ପ ଅଧିକାରୀଙ୍କଦ୍ୱାରା ଅଧିକୃତ ଜମିର ପରିମାଣ ଆର. ଓ. ଆର. ରେ ଉଲ୍ଲିଖିତ ନଥିଲା କିମ୍ବା ଉତ୍ତରଦାତା ମାନେ ସଠିକ ଉତ୍ତର ଦେଇପାରିନଥିଲେ ।

୨.**ପୁରାତନ ତଥ୍ୟ** - ଅଧିକାରୀଙ୍କଦ୍ୱାରା ଦିଆଯାଇଥିବା ଜମିର ତଥ୍ୟ ଅତ୍ୟନ୍ତ ପୁରାତନ , ଯାହାଫଳରେ ସର୍ଭେ ଟିମର ସଦସ୍ୟମାନେ ପ୍ରକୃତ ପରିବାରମାନଙ୍କୁ ପାଇବାରେ ଅସୁବିଧାର ସମ୍ମୁଖୀନ ହୋଇଥିଲେ ।

୩.**ପ୍ରକୃତ ରୟତମାନଙ୍କ ସ୍ଥାନାନ୍ତରଣ –** ପ୍ରଭାବିତ ୧୩୪ ଜଣଙ୍କ ମଧ୍ୟରୁ ୧ଟି ପରିବାର ବାହାରେ ରହୁଛନ୍ତି । ଏହି ଦଳ ସର୍ବାଧିକ ସମ୍ଭାବ୍ୟ ପରିମାଣରେ ଘରୋଇ ତଥ୍ୟ ସଂଗ୍ରହ କରିଥିଲେ ।

ଅଧ୍ୟାୟ ୪

ଜମିର ଆକଳନ

ଅଧ୍ୟାୟ ୪: ଜମିର ଆକଳନା

ଜମି ଏକ ଅସ୍ଥାବର ସମ୍ପତ୍ତି ଯାହାକି ଗରିବ ପରିବାର କୁ ପୂର୍ବ ପୀଢିରୁ ଉତ୍ତରାଧିକାରୀ ଭାବରେ ମିଳିଥାଏ ଓ ଗ୍ରାମୀଣ ଅର୍ଥନୀତିରେ ବହୁତ ଗୁରୁତ୍ୱପୂର୍ଣ୍ଣ ସ୍ଥାନ ଅଧିକାର କରିଥାଏ । ଦୁଇଟି ଗାଁରୁ ୦.୧୩୦୧ ଏକର ବେସରକାରୀ ଜମି ଯଥା ବାଲେଶ୍ୱର ଜିଲ୍ଲାର ଜଳେଶ୍ୱର ତହସିଲ ଅଧୀନରେ ଥିବା ଦେଉ ଲିପଞ୍ଚୁଘଣ୍ଟା ୟୁନିଟ୍ ନଂ ୭ ଏବଂ ଧାରାଷ୍ଟକ୍ ୟୁନିଟ୍ ନଂ ୬ ରେ "ଏଲ.ସି. ବଦଳରେ ଆରଓବି ନିର୍ମାଣ" ପାଇଁ । ନଂ-୪୫ କି.ମି.୧୮୨ / ୧୦-୧୨ ରେ ଜଳେଶ୍ୱର -ଲକ୍ଷ୍ମଣନାଥ ସଡକ ରେଳ ଷ୍ଟେସନ ମଧ୍ୟରେ ଏସ୍ .ଇ. ରେଳ ଖାରଗପୁର-ଭଦ୍ରକ ବିଭାଗ (**ଟିଓଆର- ୮୦-୦୦୦୦୧**),ବିଭିନ୍ନ ପ୍ରକାରର ଜମି ଅଧିଗ୍ରହଣ ହେବ- ବେସରକାରୀ , ସରକାରୀ, ସମ୍ପ୍ରଦାୟ ଏବଂ ସାଧାରଣ ସମ୍ପତ୍ତି ସମ୍ବଳ ଇତ୍ୟାଦି ଏହି ଅଧ୍ୟାୟରେ ଜମି ଅଧିଗ୍ରହଣ , ପ୍ରଭାବିତ ହେବାକୁ ଥିବା ଜମି ଅଧିଗ୍ରହଣ, ଜମି ପ୍ରକାର ଏବଂ ବ୍ୟବହାର ଏବଂ ଜମିର ମାଲିକାନା ବିଷୟରେ ବିଶ୍ଳେଷଣ କରାଯାଇଥାଏ । ପ୍ରସ୍ତାବିତ ରେଳ ଲିଙ୍କ୍ ପ୍ରକଳ୍ପ ।

୪.୧ ମାନଚିତ୍ର ପ୍ରକଳ୍ପ ପ୍ରଭାବିତ ଅଞ୍ଚଳ

<u>**ଚିତ୍ର: ୪.୧: ଦେଉଳିପଞ୍ଚୁଘଣ୍ଟା ଗ୍ରାମରର ସାମାଜିକ ମାନଚିତ୍ର**</u>

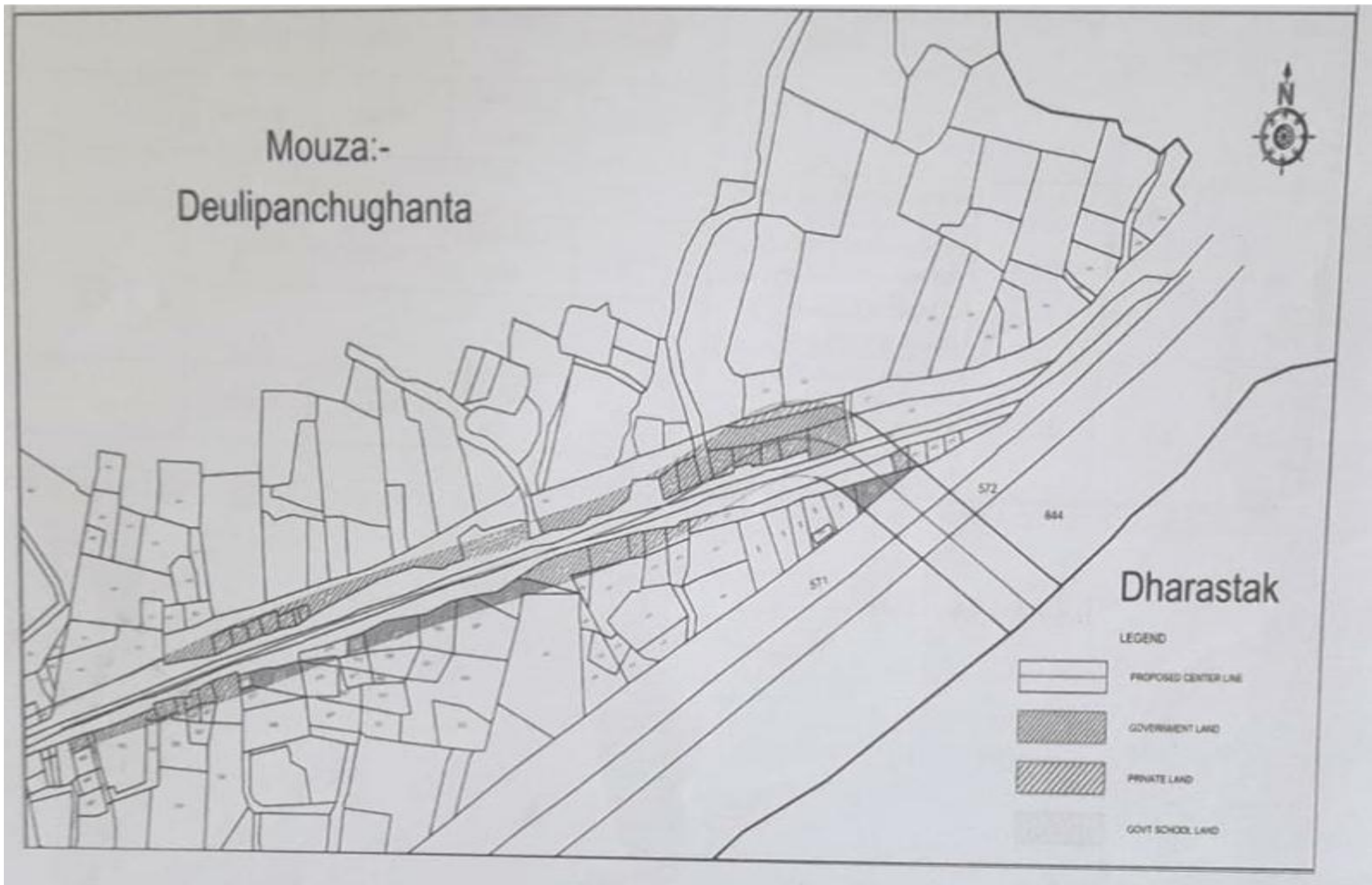

ଉତ୍ସ: ବିସ୍ତୃତ ପ୍ରକଳ୍ପ ରିପୋର୍ଟ (DPR)

ଚିତ୍ର ୪.୨: ଧାରାଷ୍ଟକ୍ ଗ୍ରାମର ସାମାଜିକ ମାନଚିତ୍ର

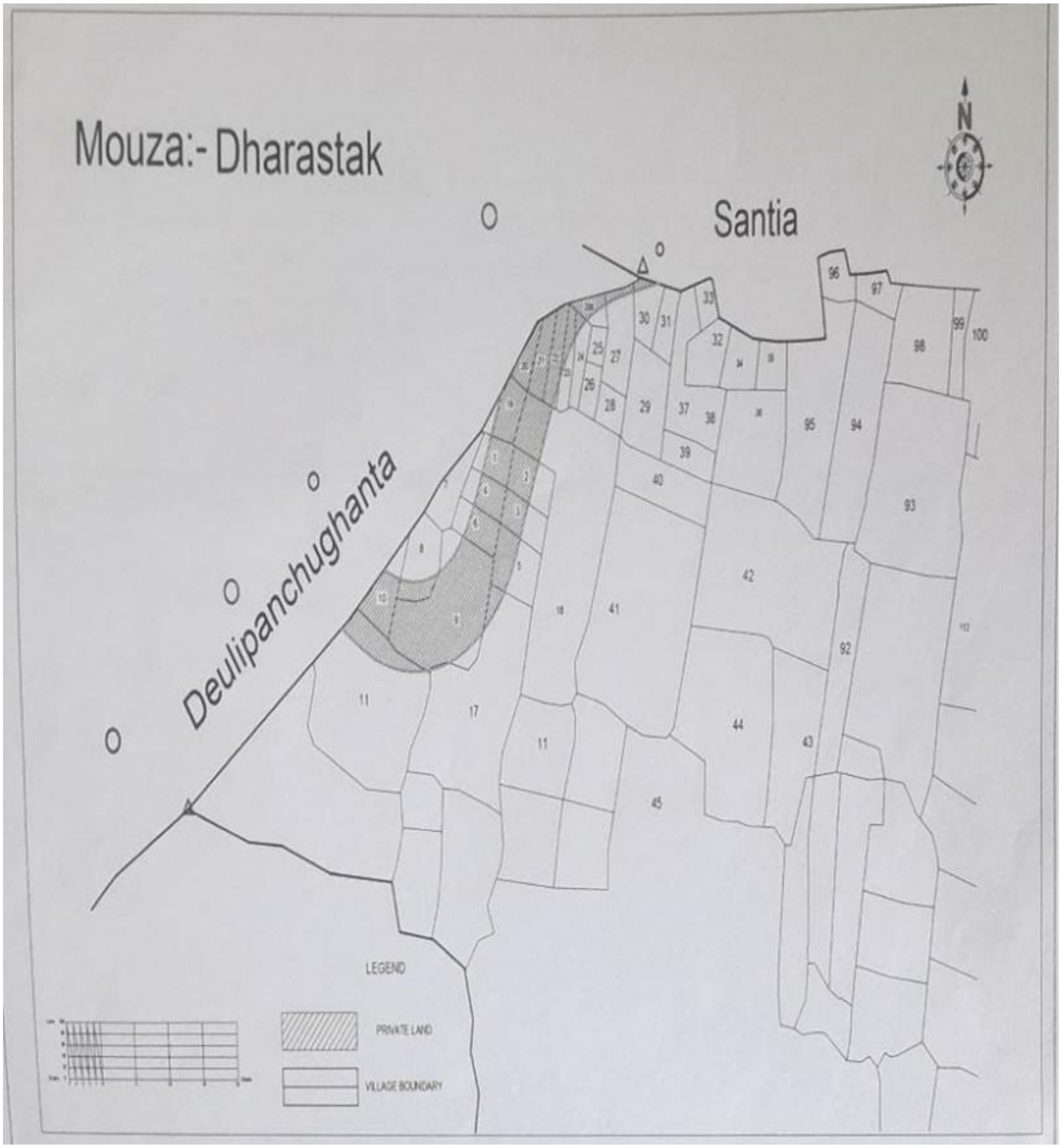

ଉତ୍ସ: ବିସ୍ତୃତ ପ୍ରକଳ୍ପ ରିପୋର୍ଟ (DPR)

୪.୨ ଅଧ୍ୟୟନ ଜିଲ୍ଲା: ବାଲେଶ୍ୱର

ଜଳେଶ୍ୱର-ଲକ୍ଷ୍ମଣନାଥ ସଡକ ରେଳ ଷ୍ଟେସନ ମଧ୍ୟରେ ଏସ୍ .ଇ. ରେଳ ଖାରଗପୁର-ଭଦ୍ରକ ବିଭାଗ ପାଇଁ ସାମାଜିକ ପ୍ରଭାବ ଆକଳନ ଅଧ୍ୟୟନ ଓଡିଶା ରାଜ୍ୟର ଜିଲ୍ଲାରେ କରାଯାଇଛି। ଏହାର ଅଧିକାଂଶ ଜନସଂଖ୍ୟା ଆଦିବାସୀ ଏବଂ ଜମି ବହୁ ଜଙ୍ଗଲରେ ଅଛି ।

ଚିତ୍ର ୪.୪
ଉତ୍ସ: ଗୁଗଲ ମାପ

୨୦୧୧ ଜନଗଣନା ଅନୁଯାୟୀ ବାଲେଶ୍ୱର ଜିଲ୍ଲା ୩୬୩୪ ବର୍ଗ କିମିର ସମୁଦାୟ ଜନସଂଖ୍ୟା ୨୩,୧୭,୪୧୯ ଅଟେ । ଏହି ଜିଲ୍ଲା ପଶ୍ଚିମ ବଙ୍ଗର ମେଦିନୀପୁର ଜିଲ୍ଲା , ଏହାର ପୂର୍ବ ପାର୍ଶ୍ୱରେ ବଙ୍ଗୋପସାଗର , ଦକ୍ଷିଣରେ ଭଦ୍ରକ ଜିଲ୍ଲା ଏବଂ ମୟୂରଭଞ୍ଜ ଏବଂ କେନ୍ଦୁଝର ଜିଲ୍ଲା ଏହାର ପଶ୍ଚିମ ପାର୍ଶ୍ୱରେ ଅବସ୍ଥିତ । ଏହି ଜିଲ୍ଲା ୨୦.୪୮ରୁ ୨୧.୫୯ ଉତ୍ତର ଅକ୍ଷାଂଶ ଏବଂ ୮୬.୧୬ ରୁ ୮୭.୨୯ ପୂର୍ବ ଦ୍ରାଘିମାରେ ଅବସ୍ଥିତ । ଜିଲ୍ଲାର ମୋଟ ପୁରୁଷ ଜନସଂଖ୍ୟା ହେଉଛି ୧୧,୮୪,୩୭୧ ଏବଂ ୨୦ ଅନୁଯାୟୀ ମହିଳା ଜନସଂଖ୍ୟା ୧୧,୩୩,୦୪୮ ।

ସାରଣୀ ୪.୧: ଜିଲ୍ଲାର ତଥ୍ୟ

ନାମ	ଜିଲ୍ଲା [ବାଲେଶ୍ୱର]	ରାଜ୍ୟ [ଓଡିଶା]
ଭୌଗଳିକ ପରିସୀମା	୩୬୩୪ କି.ମି	୧୫୫୭୦୭ କି.ମି
ଉପଖଣ୍ଡ ସଂଖ୍ୟା	୨	୫୮
ତହସିଲ ସଂଖ୍ୟା	୧୨	୩୧୭
ବ୍ଲକ ସଂଖ୍ୟା	୧୨	୩୧୪
ପୌରାଞ୍ଚଳ ସଂଖ୍ୟା	୧	୬୮
ବିଜ୍ଞାପିତ ଅଞ୍ଚଳ ପରିଷଦ ସଂଖ୍ୟା	୦୩	୦୫
ଗ୍ରାମପଞ୍ଚାୟତ ସଂଖ୍ୟା	୩୬୦	୬,୨୩୪
ଗ୍ରାମ ସଂଖ୍ୟା	୩୦୪୯	୫୧୩୪୯
ମୋଟ ଜନ ସଂଖ୍ୟା	2,୩୧୭୪୧୯	୪୧୯୭୪୨୧୮

ଉତ୍ସ: ୨୦୧୧ ଜନଗଣନା

୪.୩ ଜଲେଶ୍ୱର ତହସିଲ

ଚିତ୍ର ୪.୫ : ଜଲେଶ୍ୱର ମାପ

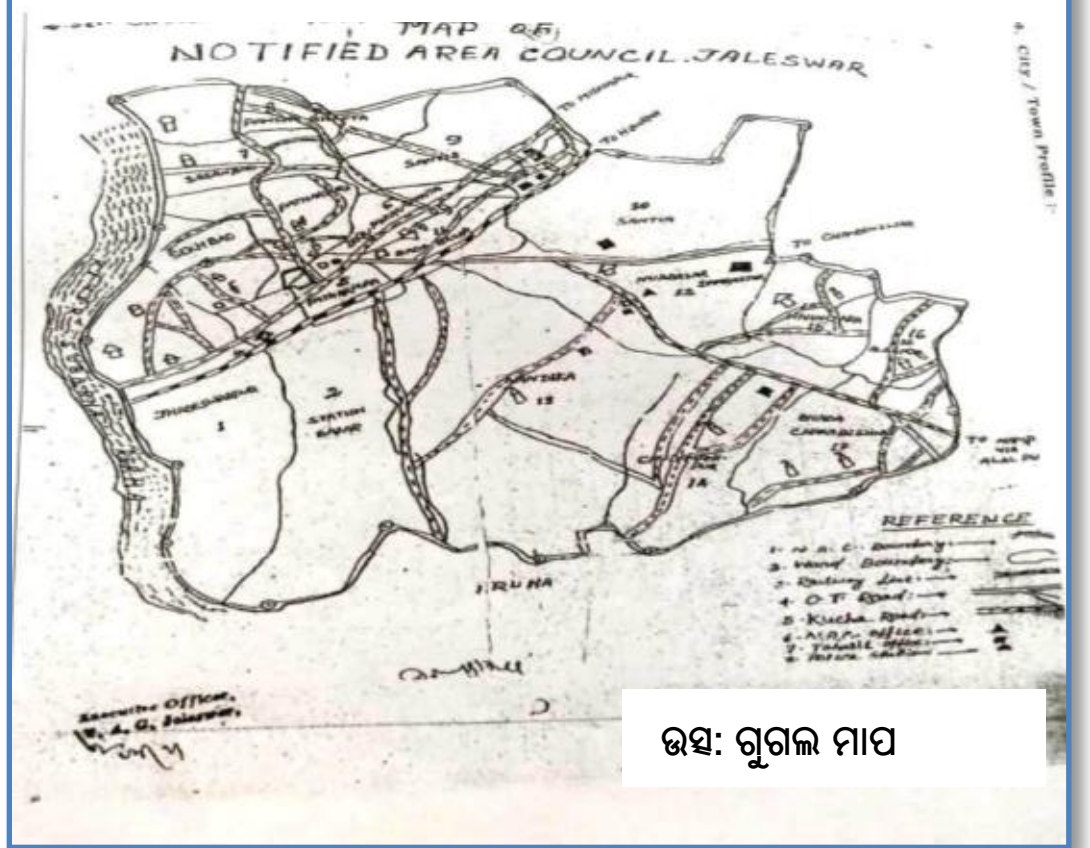

ଉତ୍ସ: ଗୁଗଲ ମାପ

ଜଲେଶ୍ୱର ହେଉଛି ଭାରତର ବାଲେଶ୍ୱର ଜିଲ୍ଲାରେ ଅବସ୍ଥିତ ଏକ ସହର । ଚାରୋଟି ପ୍ରମୁଖ କ୍ଷେତ୍ର ସହିତ ୧୪୪ ଟି ଗ୍ରାମକୁ ନେଇ ଗଠିତ: ବାଡା ବଜାର, ନୂଆ ବଜାର, ଷ୍ଟେସନ୍ ବଜାର ଏବଂ ପୁରାଣ ବଜାର । ଜଲେଶ୍ୱର ରାଜ୍ୟର ଏକ ନୂତନ ପୌରସଂସ୍ଥା ଭାବରେ ପରିଗଣିତ ହୋଇଛି ଏବଂ ବାଲେପାଲ ବ୍ଲକ ସହିତ ଜାଲେଶ୍ୱର ଏକ ରାଜ୍ୟସଭା ନିର୍ବାଚନମଣ୍ଡଳୀ ଗଠନ କରିଛନ୍ତି ।

୨୦୦୧ଭାରତ ଜନଗଣନା ଅନୁଯାୟୀ , ଜଲେଶ୍ୱର ସହରର ଜନସଂଖ୍ୟା୨୧,୩୮୨, ୫୧% ପୁରୁଷ ଏବଂ ୪୯% ମହିଳା ଥିଲେ। ଏହି ସହରରେ ହାରାହାରି୫୯.୫% ତୁଳନାରେ ୭୮% ସାକ୍ଷରତା ହାର ରହିଛି । ପୁରୁଷ ସାକ୍ଷରତା ୮୩% ଏବଂ ମହିଳା ସାକ୍ଷରତା୬୭% । ଜାଲେଶ୍ୱରରେ ଜନସଂଖ୍ୟାର ୧୪% 6 ବର୍ଷରୁ କମ୍ । ୨୦୧୧ ଭାରତ ଜନଗଣନା ଅନୁଯାୟୀ , ଜାଲେଶ୍ୱରର୨୫,୭୪୭ ବାସିନ୍ଦା, ୫୨% ପୁରୁଷ ଏବଂ ୪୮% ମହିଳା ଥିଲେ। ପ୍ରାୟ ୧୪୪ ଜନଗଣନା ଗ୍ରାମ ଅଛି; ୩୦ ଟି ଗାଁର ଜନସଂଖ୍ୟା ୨୦୦ ରୁ କମ୍ ।

ସାରଣୀ ୪.୨ତହସିଲର ବିବରଣୀ

ବିଶେଷ	ଜାଲେଶ୍ୱର
ରାଜ୍ୟ	ଓଡିଶା
ଜିଲ୍ଲା	ବାଲେଶ୍ୱର
ଭୌଗଳିକ ପରିସୀମା	୪୮.୭୮ ହେକ୍ଟର
ଗ୍ରାମ ସଂଖ୍ୟା	୧୪୪
ଘର ସଂଖ୍ୟା	୧୭୦
ଜନ ସଂଖ୍ୟା	୨୧,୩୮୨
ପୁରୁଷ	୧୦,୯୦୫
ମହିଳା	୧୦,୪୭୭

ଉତ୍ସ: ୨୦୧୧ ଜନଗଣନା ଅନୁସାରେ ଜନସଂଖ୍ୟା

୪.୪ ପ୍ରଭାବିତ ଅଞ୍ଚଳର ସାମାଜିକ-ସାଂସ୍କୃତିକ ପ୍ରୋଫାଇଲ୍

ଜଲେଶ୍ୱର ସଂସ୍କୃତି ହେଉଛି ପାରମ୍ପାରିକ ପର୍ବ ଏବଂ ରୋଷେଇର ମିଶ୍ରଣ । ବାସିନ୍ଦାମାନେ ଉଭୟ ପାଶ୍ଚାତ୍ୟ ଏବଂ ଭାରତୀୟ ପର୍ବ ଯେପରିକି ଦିୱାଲୀ, ହୋଲି, ଇଦ୍, ଖ୍ରୀଷ୍ଟମାସ, ନବତ୍ରୀ, ଦୁସେରା, ମୋହରାମ, ଗଣେଶଚତୁର୍ଥି, ରଥ ଯାତ୍ରା, ଦୁର୍ଗା ପୂଜା, ଏବଂ ମହା ଶିବରାତ୍ରୀ ଭଳି ଉତ୍ସବ ପାଳନ କରନ୍ତି । ପ୍ରମୁଖ ପର୍ବଗୁଡ଼ିକ ହେଉଛି ଦୁର୍ଗା ପୂଜା, ବାସନ୍ତୀ ପୂଜା, ଏବଂ ରଥ ଯାତ୍ରା ।

SHG ଆନ୍ଦୋଳନ ଗରିବଙ୍କ ପାଇଁ ଋଣ ପ୍ରବେଶ ବୃଦ୍ଧି କରିବାରେ ସକ୍ଷମ ହୋଇଛି । WSHG ଗୁଡ଼ିକର ଗୁଣନ ଏବଂ ଦକ୍ଷତା ବିକାଶ ତାଲିମ ସେମାନଙ୍କୁ ଲାଭଜନକ ବୃତ୍ତି କରିବାରେ ସାହାଯ୍ୟ କରେ । ଏକ ବିକାଶ ପ୍ରକ୍ରିୟା ଆରମ୍ଭ କରିବାକୁ ସରକାର ସମସ୍ତ ପ୍ରକାର ପ୍ରୟାସ କରୁଛନ୍ତି ଯାହା ଦ୍ୱାରା ଲୋକମାନଙ୍କର ଜୀବନଶୈଳୀ ବିଶେଷ ଭାବରେ ଗରିବ , ଅନୁସୂଚିତଜାତି/ ଅନୁସୂଚିତଜନଜାତି, ଅନ୍ୟ ପଛୁଆ ବର୍ଗ (ଓବିସି), ସଂଖ୍ୟାଲଘୁ ଏବଂ ମହିଳାଙ୍କ ଜୀବନରେ ବ୍ୟାପକ ଉନ୍ନତି ସୁନିଶ୍ଚିତ ହେବ । ଲୋକଙ୍କ ପାଇଁ ଏକ ଉନ୍ନତ ମାନର ଜୀବନ କେବଳ ସର୍ବନିମ୍ନ ଜୀବନଧାରଣ ମାନ ବଜାୟ ରଖିବା ପାଇଁ ଜନସଂଖ୍ୟାର ସମସ୍ତ ବର୍ଗଙ୍କ ପାଇଁ ଉତ୍ତମ ଆୟକୁ ନୁହେଁ ବରଂ ଉନ୍ନତ ମାନର ଜୀବନ ପାଇଁ ସମସ୍ତ ସୁବିଧା ଏବଂ ସେବାରେ ସମାନ ସୁବିଧାକୁ ମଧ୍ୟ ଦର୍ଶାଏ । ଉତ୍ପାଦନକାରୀ କ୍ଷେତ୍ରଗୁଡିକର ଅଭିବୃଦ୍ଧି ନୂତନ ଉପାୟ ଖୋଜିବା ଉଚିତ ଯାହାକି ଉତ୍ସଗୁଡିକ ଅନୁମତି ଦେଇଥାଏ , ସାମାଜିକ କାର୍ଯ୍ୟକଳାପରେ ବିଦ୍ୟମାନ କାର୍ଯ୍ୟକଳାପର ଉନ୍ନତ ସଂଗଠନ ବ୍ୟତୀତ , ଉପଲବ୍ଧତା ଏବଂ ବର୍ତ୍ତମାନ ପ୍ରଦାନ କରାଯାଉଥିବା ସେବା ଗୁଣରେ ଏକ ମହତ୍ତ୍ୱପୂର୍ଣ୍ଣ ଉନ୍ନତି ଉପରେ ଧ୍ୟାନ ଦେବା ଉଚିତ୍ ।

୪.୫ ପ୍ରକଳ୍ପ ପ୍ରଭାବିତ ଗ୍ରାମ

ବାଲେଶ୍ୱର ଜିଲ୍ଲାର ଜଳେଶ୍ୱର ତହସିଲର ୨ ଟି ଗାଁରେ ସାମାଜିକ ପ୍ରଭାବ ଆକଳନ ଅଧ୍ୟୟନ କରାଯାଇଛି . "ଏଲ.ସି ବଦଳରେ ରେଳ ଓଭର ବ୍ରିଜ୍ ର ନିର୍ମାଣ ପାଇଁ ସମୁଦାୟ ୦.୩୦୧ ହେକ୍ଟର ଘରୋଇ ଜମି ଅଧିଗ୍ରହଣ ହେବ । ନଂ -୪୫ କି.ମି ୧୮୨ / ୧୦-୧୨ ରେ ଜଲେଶ୍ୱର -ଲକ୍ଷ୍ମଣନାଥ ସଡକ ରେଳ ଷ୍ଟେସନ ମଧ୍ୟରେ ଏସ୍.ଇ ରେଳ ଖାରଗପୁର-ଭଦ୍ରକ ବିଭାଗ (ToR ୮୦-୦୦୦୦୧) ".. ଦୁଇଟି ଗାଁରୁ ୦.୧୩୦୧ ଏକର ଘରୋଇ ଜମି ଅଧିଗ୍ରହଣ ଯଥା ବାଲେଶ୍ୱର ଜିଲ୍ଲାର ଜଳେଶ୍ୱର ତହସିଲ ଅଧୀନରେ ଥିବା ଦେଉଳିପଞ୍ଜୁଘଣ୍ଟା ୟୁନିଟ୍ ନଂ ୭ ଏବଂ ଧାରାଷ୍ଟକ୍ ୟୁନିଟ୍ ନଂ ୬ । ୨୦୧୧ ଜନଗଣନା ଅନୁଯାୟୀ ଏହି ୨ ଟି ଗାଁରେ ମୋଟ ୬୩୫ ପରିବାର ଅଛନ୍ତି ଏବଂ ମୋଟ ଜନସଂଖ୍ୟା ୨୯୮୪ ଅଟେ ।

ସାରଣୀ ୪.୩ ପ୍ରଭାବିତ ଗ୍ରାମର ତଥ୍ୟ

ଗ୍ରାମ	ତହସିଲି ସଂଖ୍ୟା	ଘର ସଂଖ୍ୟା	ଜନ ସଂଖ୍ୟା			% ଠାରୁ ଅନୁସୂଚିତ ଜନଜାତି/ ଅନୁସୂଚିତ ଜାତି
			ସମୁଦାୟ	ଅନୁସୂଚିତ ଜନଜାତି	ଅନୁସୂଚିତ ଜାତି	
ଦେଉଳିପଞ୍ଜୁଘଣ୍ଟା	ଜଳେଶ୍ୱର	୫୧୫	୨୨୪୬	୨୨୨	୬୭	୧୨.୮୬%
ଧାରାଷ୍ଟକ୍	ଜଳେଶ୍ୱର	୫୦୧	୨୫୦୯	୧୪୨	୨୨୧	୧୪.୪୨%

ଉତ୍ସ- ICDS ରିପୋର୍ଟ, ଜଳେଶ୍ୱର,ଜିଲ୍ଲା-ବାଲେଶ୍ୱର

୪.୬ ଜମିର ଆକଳନ

ଗ୍ରାମାଞ୍ଚଳରେ ଜମିଜମା ସମ୍ପତ୍ତି ଯୁଗ ଯୁଗରୁ ଆୟର ମୂଳ ଉତ୍ସର ମାନ୍ୟତା ହାସଲ କରିଛି । ସହରାଞ୍ଚଳରେ ଏହାର ସମାନ ଉଚ୍ଚତା ମଧ୍ୟ ରହିଛି । ଘରର ସାମାଜିକ ସ୍ଥିତିକୁ ବ୍ୟାଖ୍ୟା କରିବାରେ ଏହା ମଧ୍ୟ ଏକ ଗୁରୁତ୍ୱପୂର୍ଣ୍ଣ ଭୂମିକା ଗ୍ରହଣ କରିଥାଏ । ଜଳେଶ୍ୱର ତହସିଲରେ ଜଳେଶ୍ୱର -ଲକ୍ଷ୍ମଣନାଥ ସଡକ ରେଳ ଷ୍ଟେସନ ମଧ୍ୟରେ ଏସ୍ .ଇ ରେଳ ଖାରଗପୁର-ଭଦ୍ରକ ବିଭାଗ ପ୍ରକଳ୍ପ ନିର୍ମାଣ ପାଇଁ ରାସ୍ତା ସ୍ଥାନାନ୍ତର ପାଇଁ ବିଭିନ୍ନ ପ୍ରକାରର ଜମି ଅଧିଗ୍ରହଣ କରାଯିବା ଆବଶ୍ୟକ । ପ୍ରସ୍ତାବିତ ଜମି ଅଧିଗ୍ରହଣ ଏବଂ ଉଚିତ କ୍ଷତିପୂରଣର ସମସ୍ତ ଦିଗ ଆକଳନ କରିବାକୁ ସାମାଜିକ ପ୍ରଭାବ ଆକଳନ କରାଯାଇଛି । ଦୁଇଟି ଗ୍ରାମରେ ସମୁଦାୟ ୦.୧୩୦୧ ଏକର ଜମି ଅଧିଗ୍ରହଣ ହେବ ।

୪.୬.୧ ପରିବାର ମାନଙ୍କ ପାଖରେ ଉପଲବ୍ଧ ଜମି

ପ୍ରକାଶ ଯେ, ଗ୍ରାମବାସୀଙ୍କ ସହ ମୋଟ ୦.୧୩୦୧ ଏକର ଜମି ଉପଲବ୍ଧ । ଏହି ଗାଁର ଗ୍ରାମବାସୀଙ୍କ ଦ୍ୱାରା ଏକ ୦.୦୨୭ଡି ସରକାରୀ ଜମି ଅଧିଗ୍ରହଣ କରାଯାଇଛି ।

୪.୬.୨ ଉପଲବ୍ଧ ଜମିର ପ୍ରକାର ଏବଂ ମାଲିକାନା

ଏକ ଘରର ଆର୍ଥିକ ବିକାଶ ପାଇଁ ଜମି ଗୁରୁତ୍ୱପୂର୍ଣ୍ଣ । ଉପଲବ୍ଧ ତଥ୍ୟ ଅନୁଯାୟୀ, ପ୍ରଭାବିତ ପରିବାରମାନଙ୍କ ସହିତ ସମୁଦାୟ କ ୧୨୨.୫୩ ଡି ଘରୋଇ ଜମି ଉପଲବ୍ଧ । ନିମ୍ନଲିଖିତ ସାରଣୀ ଅନୁଯାୟୀ ହାରାହାରି କ ୫.୩୧ ଡି , କ ୧.୨୫ ଡି ଜମି ଯଥାକ୍ରମେ ଦେଉଳିପଞ୍ଜୁଘଣ୍ଟା ଏବଂ ଧାରାଷ୍ଟକ୍ ପ୍ରଭାବିତ ପରିବାର ସହିତ ଉପଲବ୍ଧ ଏବଂ ହାରାହାରି କ୦.୦୦୮ ଡି ଏବଂ କ ୦.୩୮୫ ଡି ଜମି ଦେଉଳିପଞ୍ଜୁଘଣ୍ଟା ଏବଂ ଧାରାଷ୍ଟକ୍ ର ପ୍ରଭାବିତ ପରିବାର ସହିତ ଉପଲବ୍ଧ । ଯଥାକ୍ରମେ ବର୍ଗ ଅନୁଯାୟୀ , ସର୍ବାଧିକ ଜମି ଆବାସିକ ଅଟେ । ଜମିର ବ୍ୟବହାର ସମ୍ବନ୍ଧୀୟ ତଥ୍ୟ ଅନୁଯାୟୀ, କ ୧୩.୩୫ ଡି ଚାଷ ପାଇଁ ବ୍ୟବହୃତ ହୁଏ ଏବଂ କ ୧୧୩.୨୭୬ ଡି ଅଣ-ଚାଷ ଅଛି। ସହରୀକରଣ ହେତୁ ଜମିର ମୂଲ୍ୟ ସରକାରୀ ମୂଲ୍ୟର ଦୁଇଗୁଣ ହେବ ବୋଲି ଆକଳନ କରାଯାଇଛି । ଏପରିକି ଚାଷ ଜମିକୁ ଘାରାବାରି ହାରରେ ବିକ୍ରି କରାଯାଏ ।

ସାରଣୀ ୪.୪ : ପ୍ରଭାବିତ ପରିବାରଙ୍କ ଜମି ମାଲିକାନା ଓ ଜମିର ପ୍ରକାର (ଏକରରେ)

ଗ୍ରାମର ନାମ	ସମୁଦାୟ ଜମି ମାଲିକାନା (ଏକରରେ)	ପଟ୍ଟା (ଏକରରେ)	ସରକାରୀ (ଏକରରେ)	ଜଙ୍ଗଲ (ଏକରରେ)	ଘରବାରି
ଦେଉଳିପଞ୍ଜୁଘଣ୍ଟା	୧୦୭.୯୪	୧୦୬.୨୧୩	୦.୦୫	୦	୧.୬୬
ଧାରାଷ୍ଟକ୍	୩୭.୪୦୪	୧୬.୩୧୨	୦.୦୬	୦	୧.୭୯
ସମୁଦାୟ	୧୪୫.୩୪୪	୧୨୨.୫୨୫	୦.୧୧	୦	୩.୪୫

ଉତ୍ସ:କ୍ଷେତ୍ର ଅଧ୍ୟୟନ

ସାରଣୀ ୪.୫ ପ୍ରଭାବିତ ପରିବାରଙ୍କ ହାରାହାରି ଜମିଜମାର ଆକାର

ଗ୍ରାମ	ସମୁଦାୟ ଜମି ମାଲିକାନା(ଏକରରେ)	ପ୍ରଭାବିତ ଗୃହ ସଂଖ୍ୟା	ହାରାହାରି ଜମିଜମାର ଆକାର (ଏକରରେ)
ଦେଉଳିପଞ୍ଜୁଘଣ୍ଟା	ପ୍ରଭାବିତ		
	୧୦୭.୯୪	୨୦	୨.୩୭୭
	ଅଣ-ପ୍ରଭାବିତ		
	୦.୦୭୬୫	୧୦	୦.୦୦୮୫
ଧାରାଷ୍ଟକ୍	ପ୍ରଭାବିତ		
	୩୭.୪୦୪	୧୪	୬.୫୯
	ଅଣ-ପ୍ରଭାବିତ		
	୩.୮୫୩	୧୦	୦.୩୮୫

ଉତ୍ସ:କ୍ଷେତ୍ର ଅଧ୍ୟୟନ

ସାରଣୀ ୪.୬: ପ୍ରଭାବିତ ପରିବାରଙ୍କ ଜମି ମାଲିକାନାରେ ଥିବା ଜମିର ପ୍ରକାର (ଏକରରେ)

ଗ୍ରାମ	ମାଲିକାନାରେଥିବା ମୋଟ ଜମି	ଘରବାରୀ	ଜଳସେଚିତ ଜମି	ଅଣ-ଜଳସେଚିତ ଜମି	ପତିତ	ଜଙ୍ଗଲ ଜମି	ପୁରାତନ ପତିତ
ଦେଉଳିପଞ୍ଜୁଘଣ୍ଟା	୧୦୭.୯୪	୧.୬୮୬	୮.୭୭	୯୭.୪୭୪	୦	୦	୦
%		୧.୫୬	୮.୧୨	୯୦.୩୦	୦.୦୦	୦.୦୦	୦.୦୦
ଧାରାଷ୍ଟକ୍	୩୭.୪୦୪	୧.୮୬୭	୪.୫୮୪	୩୦.୯୫୩	୦	୦	୦
%		୪.୯୯	୧୨.୨୬	୮୨.୭୫	୦.୦୦	୦.୦୦	୦.୦୦

ଉତ୍ସ:କ୍ଷେତ୍ର ଅଧ୍ୟୟନ

ସାରଣୀ ୪.୭: ପ୍ରଭାବିତ ଜମିର ବ୍ୟବହାର (ଏକରରେ)

ଗ୍ରାମ	ସମୁଦାୟ ଜମି ମାଲିକାନା	ଚାଷ	ବାସୋପଯୋଗୀ	ଉଦ୍ୟାନ	ଅନୁପଯୋଗୀ ଜମି	ବନ୍ୟ ରୋପନ	ବାଣିଜ୍ୟଭିତ୍ତିକ ଜମି
ଦେଉଳିପଞ୍ଜୁଘଣ୍ଟା	୧୦୭.୯୪	୫୪.୭୪୮	୧.୬୮୬	୧୫.୮୪	୨୦.୦୭୮	୧୫.୩୩	୦.୨୫
%		୫୦.୭୨	୧.୫୬	୧୪.୬୭	୧୮.୬୦	୧୪.୨୦	୦.୨୩
ଧାରାଷ୍ଟକ୍	୩୭.୪୦୪	୧୫.୯୪୩	୧.୮୭୦୮	୦	୧୮.୧୦୦୨	୧	୦.୪୯
%		୪୨.୬୨	୫.୦୦	୦.୦୦	୪୮.୩୯	୨.୬୭	୧.୩୧

ଉତ୍ସ:କ୍ଷେତ୍ର ଅଧ୍ୟୟନ

୪.୬.୩ ପ୍ରଭାବିତ ଅଞ୍ଚଳରେ କୋଠାବାଡି ଓ ନିର୍ମାଣ:

ସାରଣୀ ୪.୮: ପ୍ରଭାବିତ ଅଞ୍ଚଳରେ କୋଠାବାଡି ଓ ନିର୍ମାଣ

କ୍ର.ମ	ପ୍ରଭାବିତ ବ୍ୟକ୍ତିଙ୍କ ନାମ	ସଂରଚନା ପ୍ରକାର	ବର୍ଗଫୁଟରେ ସମୁଦାୟ ଗଠନ
୦୧	ଯତୀନ୍ଦ୍ରନାଥ କର	ଘର	୮୫
୦୨	ହରିଶ ଚନ୍ଦ୍ର ଗୋଛାୟତ	ଘର	୪୫

ଉତ୍ସ:କ୍ଷେତ୍ର ଅଧ୍ୟୟନ

ଉପରୋକ୍ତ ଟେବୁଲଗୁଡିକୁ ବିଚାରକୁ ନେଇ ଏହା ପ୍ରକାଶ ପାଇଛି ଯେ ଦେଉଳିପଞ୍ଝୁଘଣ୍ଟା ଗାଁର ୨ ୦ ଟି ପରିବାର ଓ ଧାରାଷ୍ଟକ୍ ଗାଁର ୧୪ଟି ପରିବାର । ପ୍ରକଳ୍ପ ପ୍ରଭାବିତ ଅଞ୍ଚଳରେ ଦୁଇଟି ଗଠନମୂଳକ କ୍ଷତି ଦେଉଳିପଞ୍ଝୁଘଣ୍ଟା ଗ୍ରାମରେ ଅଛି ।
ଦେଉଳିପଞ୍ଝୁଘଣ୍ଟା ଗାଁର ପ୍ରକଳ୍ପ ପ୍ରଭାବିତ ଅଞ୍ଚଳରେ ୪ ଟି ଗଠନମୂଳକ କ୍ଷତି ହୋଇଛି ଓ ଦେଉଳିପଞ୍ଝୁଘଣ୍ଟା ଗ୍ରାମରେ ଦୁଇଟି ପରିବରର କାଜୁ ଏବଂ ନଡିଆ ଗଛ ନଷ୍ଟ ହବ ।
କୌଣସି ପ୍ରଭାବିତ ପରିବାର ଚାଷ ଉପରେ ସମ୍ପୂର୍ଣ୍ଣ ନିର୍ଭରଶୀଳ ନୁହଁନ୍ତି। ତଥାପି , କିଛି ସାଧାରଣ ସମ୍ପତ୍ତି ସମ୍ବଳ ପ୍ରଭାବିତ ହେବାର ସମ୍ଭାବନା ଅଛି । ନବିନ ଖୁଣ୍ଟି ବୃନ୍ଦା , ଗ୍ରାମ ଜଙ୍ଗଲ ଏବଂ ଶବଦାହ ଇତ୍ୟାଦି କ୍ଷତିପୂରଣ ପାଇଁ କାର୍ଯ୍ୟକାରୀ କର୍ତ୍ତୃପକ୍ଷ ଉପଯୁକ୍ତ ପଦକ୍ଷେପ ନେବା ଉଚିତ୍।
ଦେଉଳିପଞ୍ଝୁଘଣ୍ଟା ଗ୍ରାମରେ ଧାନ , ମକା ଏବଂ ଗ୍ରୀନଗ୍ରାମର ହାରାହାରି ଅମଳ ଯଥାକ୍ରମେ ୧୪ କ୍ୱିଣ୍ଟାଲ, ୨୪କ୍ୱିଣ୍ଟାଲ ଏବଂ ୩କ୍ୱିଣ୍ଟାଲ ଅଟେ । ଧାରାଷ୍ଟକ୍ ଗ୍ରାମରେ ୧୨କ୍ୱିଣ୍ଟାଲ ଧାନ, ୨୧କ୍ୱିଣ୍ଟାଲ ମକା ଏବଂ ୨କ୍ୱିଣ୍ଟାଲ ଗ୍ରୀନଗ୍ରାମ ଅମଳ ହୁଏ ।

୪.୬.୪ ଅଧିକୃତ ହେବାକୁଥିବା ଜମିର ବିବରଣୀ ଏବଂ ଅବସ୍ଥିତି

ଜାଲେଶ୍ୱର ଷ୍ଟେସନ ନିକଟରେ କି.ମି ୧୮୨/ ୧-୩ ରେ ଲେଭଲ କ୍ରସିଂ ନମ୍ବର ୪୫ ରେ ରେଳ ଓଭର ବ୍ରିଜ ନିର୍ମାଣ ରେଳବାଇ (ବାଲେଶ୍ୱର ଜିଲ୍ଲାର ଜଲେଶ୍ୱର-ବାଟାଗ୍ରାମ-ଚନ୍ଦନେସ୍ୱେ ରୋଡରେ ୧ " କି.ମି । ବାଲେଶ୍ୱର ଜିଲ୍ଲାର ଜଳେଶ୍ୱର ତହସିଲ ଅଧୀନରେ ରେଳବାଇର ପ୍ରସ୍ତାବିତ ନିର୍ମାଣର ଦେର୍ଘ୍ୟ ୫୮୭.୯୪ ମିଟର ଅଟେ । ବାଲେଶ୍ୱର ଜିଲ୍ଲାର ଧାରାଷ୍ଟକ୍ ।

ସାରଣୀ -୪.୯ରାସ୍ତା ପ୍ରକଳ୍ପ ନିମନ୍ତେ ଆବଶ୍ୟକୀୟ ଜମି (ଏକର)

କ୍ର. ସଂ.	ଗ୍ରାମ	ଏକର ଜମିରେ ସମୁଦାୟ ପ୍ରଭାବିତ ବ୍ୟକ୍ତିଗତ ଜମି	ବ୍ୟକ୍ତିଗତ ଜମି ଅଧିଗ୍ରହଣ ହେବ	% ପ୍ରଭାବିତ ବ୍ୟକ୍ତିଗତ ଜମିର ଅଧିଗ୍ରହଣ ହେବ	ସରକାରୀ ଅଧିଗ୍ରହଣ ହେବାକୁ ଥିବା ଜମି	ଜଙ୍ଗଲ ଜମି ଅଧିଗ୍ରହଣ ହେବ	ଅଧିଗ୍ରହଣ ହେବାକୁ ଥିବା ସମୁଦାୟ ଜମି
୧	ଦେଉଳିପଞ୍ଝୁଘଣ୍ଟା	୦.୭୫୮	୦.୦୭୯୧	୧୦.୪୪	୦	୦	୦.୦୭୯୧
୨	ଧାରାଷ୍ଟକ୍	୦.୧୯	୦.୦୫୧	୨୬.୮୪	୦	୦	୦.୦୫୧
	ସମୁଦାୟ	**୦.୯୪୮**	**୦.୧୩୦୧**	**୩୭.୨୮**	**୦**	**୦**	**୦.୧୩୦୧**

ଉତ୍ସ:କ୍ଷେତ୍ର ଅଧ୍ୟୟନ

ଯେଉଁ ଗ୍ରାମ ପାଇଁ ଏହି ସାମାଜିକ ପ୍ରଭାବ ମୂଲ୍ୟାୟନକରାଯାଇଛି ସେହି ସମୁଦାୟରେ ୦.୧୩୦୧ ଡି ଜମି ଅଧିଗ୍ରହଣ ହେବ।

୪.୬.୫ ସର୍ବନିମ୍ନ ଜମିର ଆବଶ୍ୟକତା

ଏହି ଅଧ୍ୟୟନର ମୁଖ୍ୟ ଉଦ୍ଦେଶ୍ୟମାନଙ୍କ ମଧ୍ୟରୁ ଗୋଟିଏ ହେଲା ଏହି ପ୍ରକଳ୍ପ ପାଇଁ ଯେଉଁ ଜମି ଅଧିକୃତ ହେବାକୁ ଯାଉଛି ତାହା ପ୍ରକଳ୍ପ ପାଇଁ ସର୍ବନିମ୍ନ ଆବଶ୍ୟକତା ବା ନୁହଁ । ଲାଭ୍ସ ସର୍ବେକ୍ଷଣ ଦଳ ଏହି ସନ୍ଦର୍ଭରେ ବିସ୍ତୃତ ପରିଯୋଜନା ପ୍ରସ୍ତୁତକାରୀ ସଂସ୍ଥାସହ ଏବଂ ଗ୍ରାମବାସୀଙ୍କସହ ଏକ ପୁଙ୍ଖାନୁପୁଙ୍ଖ ଆଲୋଚନା କରିଥିଲେ ଏବଂ ଏହି ସିଦ୍ଧାନ୍ତରେ ଉପନୀତ ହୋଇଥିଲେ ଯେ , ଅଧିଗ୍ରହଣ ହେବାକୁ ଥିବା ଜମି ଏହି ପ୍ରକଳ୍ପ ପାଇଁ ସର୍ବନିମ୍ନ ଆବଶ୍ୟକତା ।

୪.୬.୭ ପ୍ରକଳ୍ପର ଅନୁସୂଚିତ ଅଞ୍ଚଳ ମଧ୍ୟରେ ଅବସ୍ଥିତି

ବାଲେଶ୍ୱର ଜିଲ୍ଲା ଅଞ୍ଚଳର କେବଳ ଏକ ଅଂଶ ଭାରତୀୟ ସମ୍ବିଧାନର କାର୍ଯ୍ୟସୂଚୀ ୫ ରେ ଅଛି ।

୪.୬.୮ ପୂର୍ବରୁ ଅଧିଗୃହିତ, କ୍ରୀତ, ହସ୍ତାନ୍ତରିତ,ଲିଜଭୁକ୍ତ ଜମି

ଏହି ପ୍ରକଳ୍ପ ନିମନ୍ତେ କିମ୍ବା ଅନ୍ୟ କୌଣସି ପ୍ରକଳ୍ପ ନିମନ୍ତେ ବର୍ତ୍ତମାନ ଚିହ୍ନଟ ଜମି ଏହି ଅଧିଗ୍ରହଣ ପୂର୍ବରୁ ଅଧିଗୃହୀତ , କ୍ରୀତ କିମ୍ବା ହସ୍ତାନ୍ତରିତ ହୋଇନାହିଁ । ଅଧିଗୃହୀତ ହେବାକୁ ଥିବା ଜମି ମଧ୍ୟ କୌଣସି ଲିଜଭୁକ୍ତ ନୁହଁ । ଏହି ଜମି କେବଳ ଏହି ପ୍ରକଳ୍ପ ପାଇଁ ଅଧିଗ୍ରହଣ କରାଯାଉଛି ।

୪.୬.୯ ସର୍ବସାଧାରଣ, ଅବ୍ୟବହୃତ ଜମି ଅଧିଗ୍ରହଣ

ଏହି ପ୍ରକଳ୍ପ ପାଇଁ କେତେକ ସର୍ବସାଧାରଣ ଜମି ଏବଂ ସମ୍ପତ୍ତି ଅଧିଗୃହୀତ ହେବାକୁ ଅଛି ଯଥା ଗ୍ରାମ୍ୟ ଜଙ୍ଗଲ, ପୋଖରୀ ଇତ୍ୟାଦି I କିନ୍ତୁ ଏହି ଅଧିଗ୍ରହଣ ସାମାଜିକ ପ୍ରଭାବ ଆକଳନ ଅଧ୍ୟୟନ ଅନ୍ତର୍ଭୁକ୍ତ ହୋଇନଥିବାରୁ ଏବଂ ସେହିସବୁ ସମ୍ପତ୍ତିର ବିବରଣୀ ଲାଭ୍ସକୁ ଦିଆନଯାଇଥିବାରୁ ଏଠାରେ ଉଲ୍ଲିଖିତ କରାଯାଇନାହିଁ ।

୪.୬.୧୦ ଖାଦ୍ୟସୁରକ୍ଷା ସମ୍ବନ୍ଧିତ ବିଶେଷ ବ୍ୟବସ୍ଥା

ସର୍ବେକ୍ଷଣରୁ ଜଣାଯାଏ ଯେ ସମସ୍ତ ପରିବାର ଅର୍ଥନୈତିକ ଦୃଷ୍ଟି କୋଣରୁ ଦୁର୍ବଳ ବର୍ଗର । ଏହି ଜମି ଅଧିଗ୍ରହଣ ହେଲେ ଖାଦ୍ୟ ସୁରକ୍ଷା ନିମନ୍ତେ ସେମାନଙ୍କ ବିଶେଷ ଅସୁବିଧା ହେବନାହିଁ । ତେଣୁ ଏହି ପରିପ୍ରେକ୍ଷୀରେ ଖାଦ୍ୟ ସୁରକ୍ଷା ପାଇଁ କୌଣସି ବିଶେଷ ବ୍ୟବସ୍ଥା କରାଯାଇନାହିଁ ।

୪.୬.୧୧ ଜମି ମାଲିକାନାର ଆକାର, ସ୍ୱରୂପ, ଆବଣ୍ଟନ, ବାସଗୃହ ସଂଖ୍ୟା

ଉପରୋକ୍ତ ବିବରଣୀରେ ଜମି ମାଲିକାନାର ଆକାର, ସ୍ୱରୂପ, ଆବଣ୍ଟନ, ବାସଗୃହ ସଂଖ୍ୟା ଓ ସର୍ବସାଧାରଣ ଭିତ୍ତିଭୂମି ସାରଣୀ ମାଧ୍ୟମରେ ନଥିକୃତ ହୋଇଅଛି ।

୪.୬.୧୨ ଜମିର ମୂଲ୍ୟ, ୩ ବର୍ଷ ମଧ୍ୟରେ ହୋଇଥିବା କ୍ରୟ ବିକ୍ରୟ ସମ୍ବନ୍ଧୀୟ ତଥ୍ୟ

ବେଞ୍ଚ-ମାର୍କ ବିବରଣୀ ବାଲାସୋରର ଜିଲ୍ଲା ଜମି ଅଧିଗ୍ରହଣ ଅଧିକାରୀ (LAO) ରେ ଉପଲବ୍ଧ ।

ଅଧ୍ୟାୟ ୪

ପ୍ରଭାବିତ ପରିବାରମାନଙ୍କ ଆକଳନ ଓ ଗଣନା

ଅଧ୍ୟାୟ ୫: ପ୍ରଭାବିତ ପରିବାରମାନଙ୍କ ଆକଳନ ଓ ଗଣନା

ଯଦିଓ ୩୬ ଟି ପରିବାର ଏହି ପ୍ରକଳ୍ପ ଦ୍ୱାରା ପ୍ରଭାବିତ ହୋଇଥିଲେ ମଧ୍ୟ ସର୍ଭେରେ ୩୪ ଟି ପରିବାର ଅନ୍ତର୍ଭୁକ୍ତ ହୋଇଥିଲେ । ୨ ଟି ପରିବାର ସହିତ ଯୋଗାଯୋଗ ହୋଇପାରିଲା ନାହିଁ । ପ୍ରଭାବିତ ପରିବାର ମଧ୍ୟରୁ ୨୦ ଜଣ ଏହି ସର୍ଭେରେ ଅନ୍ତର୍ଭୁକ୍ତ ହୋଇଥିଲେ ।

ସରଣୀ ୫.୧: ଗ୍ରାମ ଅନୁସାରେ ପ୍ରକଳ୍ପ ପ୍ରଭାବିତ ବ୍ୟକ୍ତି ର ବିବରଣୀ

କ୍ର. ସଂ.	ଗ୍ରାମ ନାମ	ପ୍ରକଳ୍ପ ପ୍ରଭାବିତ ବ୍ୟକ୍ତିର ସଂଖ୍ୟା	ପ୍ରଭାବିତ ଜମି (ଏକର)	ଅଧିଗ୍ରହଣହେବାକୁ ଥିବା ଜମି (ଏକର)
୧	ଦେଉଳିପଞ୍ଚୁଘଣ୍ଟା	୮	୦.୭୫୮	୦.୦୭୯୧
୨	ଧାରାଷ୍ଟକ୍	୨୨	୦.୧୯୦୦	୦.୦୫୧୦
	ସମୁଦାୟ	୩୦	୦.୯୪୮	୦.୧୩୦୧

ଉତ୍ସ: କ୍ଷେତ୍ର ଅଧ୍ୟୟନ

ପ୍ରଭାବିତ ପରିବାରଗୁଡିକର ବିବରଣୀ ସଂଲଗ୍ନ-ବି ରେ ଏହି ରିପୋର୍ଟରେ ସଂଲଗ୍ନ ହୋଇଛି ।

ଅଧ୍ୟାୟ ୬

ପ୍ରଭାବିତ ଗ୍ରାମର ସାମାଜିକ, ଅର୍ଥନୈତିକ ଓ ସାଂସ୍କୃତିକ ସ୍ଥିତି

ଅଧ୍ୟାୟ ୬ : ପ୍ରଭାବିତ ଗ୍ରାମର ସାମାଜିକ, ଅର୍ଥନୈତିକ ଓ ସାଂସ୍କୃତିକ ସ୍ଥିତି

ଓଡିଶା ସରକାରଙ୍କ ନ୍ୟାୟୋଚିତ କ୍ଷତିପୂରଣ ଅଧିକାର ଏବଂ ଭୂ-ଅର୍ଜନ , ପୁନର୍ବାସ ଓ ଥଇଥାନ କ୍ଷେତ୍ରରେ ସ୍ୱଚ୍ଛତା ଆଇନ ୨୦୧୫ ଧାରା ୬ ଏବଂ ଉପଧାରା ୨ ରେ ବର୍ଣ୍ଣିତ ହୋଇଛି ଯେ , ପ୍ରତ୍ୟେକ ସେହି ପରିବାରର ଗଣନା ହେବ , ଯେଉଁମାନଙ୍କ ପ୍ରକଳ୍ପ ଯୋଗୁଁ ଜମି ତଥା ସ୍ଥାୟୀ ସମ୍ପତ୍ତି ଅଧିଗ୍ରହଣ ହେବ ।ଏହାକୁ ଆଧାର କରି ସାମାଜିକ ପ୍ରଭାବ ଆକଳନ କରୁଥିବା ଗବେଷକ ଦଳ କ୍ଷେତ୍ର ଅଧ୍ୟୟନ ସମୟରେ ଏହି ସମସ୍ତ ପରିବାରଗୁଡିକୁ ଚିହ୍ନଟ କରିବାକୁ ଚେଷ୍ଟା କରିଛନ୍ତି ଓ ଏହାର ବିବରଣୀ ନିମ୍ନରେ ପ୍ରଦାନ କରାଗଲା ।

କ) ପ୍ରତ୍ୟକ୍ଷ ଭାବେ ପ୍ରଭାବିତ ପରିବାର ଯେଉଁମାନେ ନିଜ ଘରୋଇ ମାଲିକାନାରେ ଥିବା ସମ୍ପତ୍ତି ହରାଉଛନ୍ତି ।

ଖ) ଆଦିବାସୀ ଓ ଅନ୍ୟାନ୍ୟ ପାରମ୍ପରିକ ବନବାସୀ ଯେଉଁମାନେ ସେମାନଙ୍କ ଜଙ୍ଗଲ ଜମି ହରାଇବେ ।

ଗ) କ୍ଷତିଗ୍ରସ୍ତ ହେବାକୁଥିବା ପରିବାର ଯେଉଁମାନେ ସରକାରଙ୍କ ବିକାଶମୂଳକ କାର୍ଯ୍ୟ ଅଧୀନରେ ଜମି ପାଇଛନ୍ତି ।

ଘ) କୃଷି ଶ୍ରମିକ , ଭାଗଚାଷୀ ଏବଂ ଶିଳ୍ପ ତଥା କାରୁକାର୍ଯ୍ୟ କରୁଥିବା କ୍ଷତିଗ୍ରସ୍ତ ପରିବାର ଯେଉଁମାନେ ଜମି ଅଧିଗ୍ରହଣ ହେବାର ୩ବର୍ଷ ପୂର୍ବରୁ ପ୍ରଭାବିତ ଅଞ୍ଚଳରେ କାର୍ଯ୍ୟରତ ଅଛନ୍ତି ।

ଙ) ପରୋକ୍ଷ ଭାବେ ପ୍ରଭାବିତ ହେବାକୁ ଥିବା ପନିପରିବା ତଥା ଜଙ୍ଗଲ ଜାତ ଦ୍ରବ୍ୟ ସଂଗ୍ରହକାରୀ , ଶିକାର କାର୍ଯ୍ୟ ପରିବାର ।

ଏହି ଅଧ୍ୟୟନରେ ମୋଟ ୩ ପ୍ରକାରର ପରିବାର ଯଥା ସାଧାରଣ ବର୍ଗ ,ହରିଜନ ଓ ଅନ୍ୟାନ୍ୟ ପଛୁଆ ବର୍ଗ ଭାବେ ଚିହ୍ନଟ କରାଯାଇଥିଲା । ପ୍ରାରମ୍ଭିକ ଭାବେ ଚିହ୍ନଟ ହୋଇଥିବା ପରିବାର ସଂଖ୍ୟା ଓ କ୍ଷେତ୍ର ପରିଦର୍ଶନରୁ ବାହାରିଥିବା ପରିବାର ସଂଖ୍ୟାରେ ପାର୍ଥକ୍ୟ ପରିଲକ୍ଷିତ ହେବାର କାରଣ ହେଲା ମୂଳ ପରିବାର ସହ ନୂତନ ପିଢିର ପରିବାର ସଂଯୋଗ ଓ କେତେକ ସ୍ଥଳେ ବିଭାଜନ ତଥା ବର୍ତ୍ତମାନ ଜମିର କିଛି ମାଲିକମାନେ ବିଭିନ୍ନ ସ୍ଥାନରେ ବସବାସ କରୁଥିବା ହେତୁ ଚିହ୍ନଟ ହୋଇନପାରିବା ।

୬.୧ ସାଧାରଣ, ସାମାଜିକ ଓ ସାଂସ୍କୃତିକ ସମ୍ପତ୍ତି ଓ ସେବା

ଗ୍ରାମବାସୀମାନଙ୍କ ଜୀବନ ଜୀବିକା ଓ ବିଭିନ୍ନ ପ୍ରକାର ସେବା ପାଇବା ପାଇଁ ସର୍ବସାଧାରଣ ସମ୍ପତ୍ତି ଓ ସେବା ଉପରେ ନିର୍ଭର କରିଥାନ୍ତି । ଏହି ସର୍ବସାଧାରଣ ସମ୍ପତ୍ତି ଗୁଡିକ ମଧ୍ୟରେ ରହିଛି ରାସ୍ତାଘାଟ , ପାନୀୟ ଜଳର ଉତ୍ସ , ବିଦ୍ୟୁତ ଯୋଗାଯୋଗ , ଆଙ୍ଗନୱାଡି କେନ୍ଦ୍ର, ବିଦ୍ୟାଳୟ, ମନ୍ଦିର ଇତ୍ୟାଦି । ସର୍ଭେ ସମୟରେ ଏହି ଗ୍ରାମରେ ମଧ୍ୟ ଏହି ସର୍ବସାଧାରଣ ସମ୍ପତ୍ତି ରହିଥିବା ପ୍ରତୀୟମାନ ହେଇଥିଲା । ଯଦିଓ ଏହିସବୁ ସମ୍ପତ୍ତି ପ୍ରତ୍ୟକ୍ଷଭାବେ ପ୍ରଭାବିତ ହେଉନାହିଁ ,ତେଣୁ ସମ୍ପତ୍ତି ସ୍ଥାନାନ୍ତରଣ ହେବାଭଳି ଆଶଙ୍କା ନାହିଁ । ଏହି ଅଞ୍ଚଳରେ ଥିବା ସର୍ବସାଧାରଣ ସମ୍ପତ୍ତି/ ସୁବିଧାସୁଯୋଗ ସାରଣୀ ୬.୧ ରେ ଉଲ୍ଲେଖ କରାଯାଇଛି ।

ସାରଣୀ ୬.୧ ପ୍ରକଳ୍ପ ଅଞ୍ଚଳରେ ଥିବା ସାଧାରଣ ଭିତ୍ତିଭୂମି

କ୍ର. ସଂ.	ପ୍ରକଳ୍ପ ଅଞ୍ଚଳରେ ଥିବା ସାଧାରଣ ଭିତ୍ତିଭୂମି	ଦେଉଳିପଞ୍ଚୁଘଣ୍ଟା		ଧାରାଷ୍ଟକ୍	
		ସଂଖ୍ୟା	କ୍ଷେତ୍ର/ ଦୈର୍ଘ୍ୟ/ ଆକାର	ସଂଖ୍ୟା	କ୍ଷେତ୍ର/ ଦୈର୍ଘ୍ୟ/ ଆକାର
୧	**ରାସ୍ତା**				
	ପକ୍କା ସଡକ	୨୬	୨.୫ କି.ମି	୧୨	୩.୩୪୦ କି.ମି
	କଚ୍ଚା ସଡକ	୦୬	୫.୯୦୦ କି.ମି	୦୬	୭୩୦ ମି
	ଅଧା ପକ୍କା ସଡକ	୦୩	୧.୪୦୦ କି.ମି	୦୦	୦୦.
୨	**ଜଳ ଯୋଗାଣ (ପ୍ରକାର)**				
	କୂପ	୦୦	୦୦	୦୦	୦୦
	ନଳ କୂପ	୦୭	୮୭୫ ବର୍ଗ ଫୁଟ	୦୦	୦୦
	ହସ୍ତଚାଳିତ ପମ୍ପ୍	୦୦	୦୦	୦୪	୩୮୦ ବର୍ଗ ଫୁଟ
	ପାଇପ୍ ଲାଇନ୍ (ଷ୍ଟାଣ୍ଡ ପୋଷ୍ଟ ୧୨)	୧୧୨	୨.୭୦୦ କି.ମି	୧୪୦	୩.୦୦ କି.ମି
	ଅନ୍ୟ କୌଣସି	୦୦	୦୦	୦୦	୦୦
୩	ବିଦ୍ୟୁତ ଯୋଗାଣ	ହଁ		ହଁ	
୪	ଶ୍ମଶାନ	ହଁ		ହଁ	
୫	ଇଟା ୟାର୍ଡ/ ଶୁଖେଇବା ପାଇଁ ଜାଗା	ନା		ନା	
୬	ହାଟ	ନା		ହଁ	
୭	ଗୋରୁ ହାଟ	୦୦	୦୦	୦୦	୦୦
୮	ଗ୍ରାମ୍ୟ ଶିଳ୍ପ	୦୦	୦୦	୦୦	୦୦

କ୍ର. ସଂ.	ପ୍ରକଳ୍ପ ଅଞ୍ଚଳରେ ଥିବା ସାଧାରଣ ଭିତ୍ତିଭୂମି	ଦେଉଳିପଞ୍ଚୁଘଣ୍ଟା		ଧାରାଷ୍ଟକ୍	
		ସଂଖ୍ୟା	କ୍ଷେତ୍ର/ ଦୈର୍ଘ୍ୟ/ ଆକାର	ସଂଖ୍ୟା	କ୍ଷେତ୍ର/ ଦୈର୍ଘ୍ୟ/ ଆକାର
୯	ସମୁଦାୟ ଭବନ	୦୦	୦୦	୦୦	୦୦
୧୦	ଆଙ୍ଗନୱାଡି କେନ୍ଦ୍ର	୦୪	କୌଣସି ବିଲ୍ଡିଂ ନାହିଁ	୦୪	କୌଣସି ବିଲ୍ଡିଂ ନାହିଁ
୧୧	ପଞ୍ଚାୟତ ଘର	୦୦	୦୦	୦୦	୦୦
୧୨	ଗୋଷ୍ଠୀ ଗୃହ	୦୦	୦୦	୦୦	୦୦
୧୩	ପୋଷ୍ଟ ଅଫିସ	୦୦	୦୦	୦୧	୫୭୦ ବର୍ଗ ଫୁଟ
୧୪	ଥାନା/ ଫାଣ୍ଡି	୦୦	୦୦	୦୦	୦୦
୧୫	**ବ୍ୟାଙ୍କ (ପ୍ରକାର)**				
	ବ୍ୟବସାୟିକ ବ୍ୟାଙ୍କ	୦୦	୦୦	୦୦	୦୦
	ଆଞ୍ଚଳିକ ଗ୍ରାମ୍ୟ ବ୍ୟାଙ୍କ	୦୦	୦୦	୦୦	୦୦
	କ୍ରେଡିଟ କୋଅପରେଟିଭ ବ୍ୟାଙ୍କ	୦୦	୦୦	୦୦	୦୦
୧୬	ପ୍ରାର୍ଥନା ଘର/ ଭାଗବତ ଟୁଙ୍ଗି	୦୦	୦୦	୦୦	୦୦
୧୭	**ବିଦ୍ୟାଳୟ / ଶିକ୍ଷା କେନ୍ଦ୍ର**				
	ପ୍ରାଥମିକ	୧	୧୨୪୦ ବର୍ଗ ଫୁଟ	୦୦	୦୦
	ମାଧ୍ୟମିକ	୦୦	୦୦	୦୦	୦୦
	ଉଚ୍ଚ ବିଦ୍ୟାଳୟ	୦୦	୦୦	୦୧	୮୦୬୦ ବର୍ଗ ଫୁଟ
	ବୈଷୟିକ ଶିକ୍ଷା ଅନୁଷ୍ଠାନ	୦୦	୦୦	୦୦	୦୦
	ପ୍ରୌଢ ଶିକ୍ଷା ଅନୁଷ୍ଠାନ	୦୦	୦୦	୦୦	୦୦
	ମହାବିଦ୍ୟାଳୟ (ସାଧାରଣ)	୦୦	୦୦	୦୧	୧୨୩୫୦ ବର୍ଗ ଫୁଟ

କ୍ର. ସଂ.	ପ୍ରକଳ୍ପ ଅଞ୍ଚଳରେ ଥିବା ସାଧାରଣ ଭିତ୍ତିଭୂମି	ଦେଉଳିପଞ୍ଚୁଘଣ୍ଟା		ଧାରାଷ୍ଟକ୍	
		ସଂଖ୍ୟା	କ୍ଷେତ୍ର/ ଦୈର୍ଘ୍ୟ/ ଆକାର	ସଂଖ୍ୟା	କ୍ଷେତ୍ର/ ଦୈର୍ଘ୍ୟ/ ଆକାର
	ଭିନ୍ନକ୍ଷମଙ୍କ ନିମନ୍ତେ ସ୍ୱତନ୍ତ୍ର ବିଦ୍ୟାଳୟ	୦୦	୦୦	୦୦	୦୦
	ଅନ୍ୟାନ୍ୟ ଦୁର୍ବଳ ଶ୍ରେଣୀ କେନ୍ଦ୍ର	୦୦	୦୦	୦୦	୦୦
	ଲାଇବ୍ରେରୀ/ ଷ୍ଟଡି ସେଣ୍ଟର	୦୦	୦୦	୦୦	୦୦
୧୮	**ସ୍ୱାସ୍ଥ୍ୟ କେନ୍ଦ୍ର (ପ୍ରକାର)**				
	ପ୍ରାଥମିକ ସ୍ୱାସ୍ଥ୍ୟ କେନ୍ଦ୍ର/ ଗୋଷ୍ଠୀ ସ୍ୱାସ୍ଥ୍ୟ କେନ୍ଦ୍ର	୦୦		୦୦	୦୦
	ସବ୍ ସେଣ୍ଟର	୧	୩୨୦ ବର୍ଗ ଫୁଟ	୦୦	୦୦
	ଏ ଏନ ଏମ ସେଣ୍ଟର	୦୦		୦୦	୦୦
	ଡିସ୍ପେନସାରୀ/ ପ୍ରାଥମିକ ସ୍ୱାସ୍ଥ୍ୟକେନ୍ଦ୍ର (ଏଲୋପାଥିକ/ଆୟୁର୍ବେଦିକ/ହୋମିଓପାଥିକ / ଅନ୍ୟାନ୍ୟ)	୦୧	୪୬୦ ବର୍ଗ ଫୁଟ	୦୧	୪୬୦ ବର୍ଗ ଫୁଟ
	ପ୍ରାଣୀ ଚିକିତ୍ସା କେନ୍ଦ୍ର	୦୦	୦୦	୦୦	୦୦
୧୯	ସୁଲଭ ମୂଲ୍ୟ ଦୋକାନ	୦୧	୧୮୦ ବର୍ଗ ଫୁଟ	୦୧	୨୪୦ ବର୍ଗ ଫୁଟ
୨୦	ସମବାୟ ସଂସ୍ଥା	୦୦	୦୦	୦୦	୦୦
୨୧	**ଅନ୍ୟାନ୍ୟ ଦୋକାନ**				
	ଲୁଗା ଦୋକାନ	୦୨	୪୪୦ ବର୍ଗ ଫୁଟ	୧୦	୫୩୮୦ ବର୍ଗ ଫୁଟ
	ତେଜରାତି ଦୋକାନ	୦୬	୧୧୭୦ ବର୍ଗ ଫୁଟ	୧୪	୪୮୭୫ ବର୍ଗ ଫୁଟ
	ଔଷଧ ଦୋକାନ	୦୨	୬୮୦ ବର୍ଗ ଫୁଟ	୨୦	୩୩୪୦ ବର୍ଗ ଫୁଟ

କ୍ର. ସଂ.	ପ୍ରକଳ୍ପ ଅଞ୍ଚଳରେ ଥିବା ସାଧାରଣ ଭିତ୍ତିଭୂମି	ଦେଉଳିପଞ୍ଚୁଘଣ୍ଟା		ଧାରାଷ୍ଟକ୍	
		ସଂଖ୍ୟା	କ୍ଷେତ୍ର/ ଦୈର୍ଘ୍ୟ/ ଆକାର	ସଂଖ୍ୟା	କ୍ଷେତ୍ର/ ଦୈର୍ଘ୍ୟ/ ଆକାର
	ହାର୍ଡଓୟାର/ ସିମେଣ୍ଟ/ ଘର ନିର୍ମାଣ ସାମଗ୍ରୀ ଦୋକାନ ନାହିଁ	୦୩	୧୮୮୦ ବର୍ଗ ଫୁଟ	୦୪	୨୪୭୦ ବର୍ଗ ଫୁଟ
	ହୋଟେଲ/ ଲଜ୍/ ଗେଷ୍ଟ ହାଉସ	୦୦	୦୦	୦୪	୧୧୫୨୦ ବର୍ଗ ଫୁଟ
୨୨	ସେବା କେନ୍ଦ୍ର				
	ଅଟା କଳ	୦୦	୦୦	୦୧	୪୩୦ ବର୍ଗ ଫୁଟ
	ଟ୍ରାକ୍ଟର ମରାମତି	୦୦	୦୦	୦୨	୩୪୦ ବର୍ଗ ଫୁଟ
	ସାଇକଲ/ ମଟର ସାଇକଲ ମରାମତି	୦୧	୧୬୦ ବର୍ଗ ଫୁଟ	୦୪	୬୪୦ ବର୍ଗ ଫୁଟ
୨୩	ସେବା ପ୍ରଦାନ କାରୀ				
	ନାପିତ	୦୩		୦୫	
	ବଢେଇ	୦୫		୦୩	
	କମାର	୦୦		୦୦	
	ବଣିଆ	୦୦		୦୩	
	ଦର୍ଜି	୦୨		୦୪	
	ମୋଚି	୦୦		୦୦	
	ରାଜମିସ୍ତ୍ରୀ	୦୭		୦୫	
	କୁମ୍ଭାର	୦୦		୦୦	
	ଧୋବା	୦୫		୦୧	

କ୍ର. ସଂ.	ପ୍ରକଳ୍ପ ଅଞ୍ଚଳରେ ଥିବା ସାଧାରଣ ଭିତ୍ତିଭୂମି	ଦେଉଳିପଞ୍ଚୁଘଣ୍ଟା		ଧାରାଷ୍ଟକ୍	
		ସଂଖ୍ୟା	କ୍ଷେତ୍ର/ ଦୈର୍ଘ୍ୟ/ ଆକାର	ସଂଖ୍ୟା	କ୍ଷେତ୍ର/ ଦୈର୍ଘ୍ୟ/ ଆକାର
	ଅନ୍ୟାନ୍ୟ	୦୦		୦୦	
୨୪	ଅନ୍ୟାନ୍ୟ (ପ୍ରକାର)	୦୦		୦୦	

ଉତ୍ସ: ଜଳେଶ୍ୱର ପୌରପାଳିକା

ଉକ୍ତ ସାରଣୀରୁ ଜଣାଯାଏ ଯେ ଗ୍ରାମରେ ଥିବା ମୁଖ୍ୟ ସର୍ବସାଧାରଣ ସମ୍ପତ୍ତି ମଧ୍ୟରେ ରହିଛି ଅଙ୍ଗନୱାଡି କେନ୍ଦ୍ର , ପ୍ରାଥମିକ ଶିକ୍ଷାନୁଷ୍ଠାନ , ତେଜରାତି ଦୋକାନ ଇତ୍ୟାଦି ଅଛି । ଏହା ବ୍ୟତୀତ ଏହି ଗ୍ରାମରେ ଅନେକ ପ୍ରକାରର ସେବା ପ୍ରଦାନକାରୀ ମାନେ ମଧ୍ୟ ଉପଲବ୍ଧ ।

ସାରଣୀ ୬.୨ ପ୍ରଭାବିତ ଗ୍ରାମର ସାମାଜିକ ଓ ସଂସ୍କୃତିକ ବିବରଣୀ

କ୍ର. ସଂ.	ପ୍ରକଳ୍ପ ଅଞ୍ଚଳରେ ଥିବା ସାମାଜିକ ଓ ସାଂସ୍କୃତିକ ଭିତ୍ତିଭୂମି	ଦେଉଳିପଞ୍ଚୁଘଣ୍ଟା	ଧାରାଷ୍ଟକ୍
		ସଂଖ୍ୟାର ନା	
୧	ଉତ୍ସବ ସ୍ଥାନ	୦୦	୦୧
୨	ସ୍ଥାନୀୟ ବ୍ୟବସାୟୀ ସଂଘ	୦୦	୦୦
୩	ହାଟ	୦୦	୦୦
୪	ଭଜନ ମଣ୍ଡଳ	୦୨	୦୩
୫	ଖେଳାଳି ଦଳ/ ସଂଘ/ କ୍ଲବ	୦୨	୦୧
୬	ସାଙ୍ଗିତିକ ଦଳ/	୦୧	୦୦
୭	ନୃତ୍ୟ ଦଳ/ ସଂଘ	୦୧	୦୦
୮	ନାଟକ ଦଳ / ସଂଘ/ କ୍ଲବ	୦୦	୦୦
୯	ସ୍ୱୟଂ ସହାୟକ ଦଳ	୦୦	୦୦
୧୦	ଯୁବକ ମଣ୍ଡଳ	୦୦	୦୦

୧୧	ଯୁବତୀ ମଣ୍ଡଳ	୦୦	୦୦
୧୨	ଲୋକ କଳା ଦଳ	୦୦	୦୦
୧୩	ଚିତ୍ରକର ଦଳ	୦୦	୦୦
୧୪	ହସ୍ତଶିଳ୍ପୀ ଦଳ	୦୦	୦୦
୧୫	ସ୍ଥାନୀୟ ବ୍ୟାଣ୍ଡ ଦଳ	୦୦	୦୦
୧୬	**ସମବାୟ ସଂସ୍ଥା**	୦୦	୦୦
	ଋଣ ସମବାୟ	୦୦	୦୦
	ମତ୍ସ୍ୟଜୀବୀ ସମବାୟ	୦୦	୦୦
	ଉପଭୋକ୍ତା ସମବାୟ	୦୦	୦୦
	ହସ୍ତଶିଳ୍ପ ସମବାୟ	୦୦	୦୦
	ଦୁଗ୍ଧ ଉତ୍ପାଦକ ସମବାୟ	୦୦	୦୦
	କୃଷକ ସମବାୟ	୦୦	୦୦
	କୁକୁଡା ଚାଷୀ ସମବାୟ	୦୦	୦୦
	ଶ୍ରମିକ ସମବାୟ	୦୦	୦୦
୧୭	ମହାଜନ	୦୩	୦୦
୧୮	ସ୍ଥାନୀୟ ମିଥ୍ୟା ଚିକିତ୍ସକ / ଡାକ୍ତର	୦୨	୦୪
୧୯	ଜାତି ପଞ୍ଚାୟତ/ ବୟସ୍କ କମିଟି	୦୦	୦୩
୨୦	ଗ୍ରାମ ପଞ୍ଚାୟତ	୦୦	୦୦
୨୧	ଅନ୍ୟ କୌଣସି ସଂଗଠିତ ସାମାଜିକ କିମ୍ବା ସଂସ୍କୃତିକ ସଂସ୍ଥା / ସମିତି	୦୦	୦୦

କ୍ର. ସଂ.	ପ୍ରକଳ୍ପ କ୍ଷେତ୍ରରେ ବିଦ୍ୟମାନ ସାମାଜିକ ଏବଂ ସାଂସ୍କୃତିକ ଭିତ୍ତିଭୂମି	ଦେଉଳିପଞ୍ଚୁଘଣ୍ଟା ୟୁନିଟ୍ ସଂଖ୍ୟା (ନଂ)	ଧାରାଷ୍ଟକ୍ ୟୁନିଟ୍ ସଂଖ୍ୟା (ନଂ)
	ସାଂସ୍କୃତିକ ଭିତ୍ତିଭୂମି (ଯେପରି ପ୍ରଯୁଜ୍ୟ ହୋଇପାରେ)		
୧	ଦୁର୍ଗ	୦୦	୦୦
୨	ପୁରାତନ ସ୍ଥଳ	୦୦	୦୦
୩	ତୋପ	୦୦	୦୦
୪	ଯୁଦ୍ଧ ପଡିଆ	୦୦	୦୦
୫	ଅନ୍ୟାନ୍ୟ ସ୍ମାରକ	୦୦	୦୦
୬	ଗ୍ରାମ ପ୍ରବେଶ ଦ୍ୱାର	୦୦	୦୦
୭	ପରିସୀମା ପ୍ରସ୍ତର	୦୦	୦୦
୮	ଆଖଡା	୦୦	୦୦
୯	ପ୍ରତ୍ନତାତ୍ତ୍ୱିକ ସ୍ଥଳ	୦୦	୦୦
୧୦	ଆଶ୍ରମ	୦୦	୦୦
୧୧	ମଠ(ମହିମା ଅଲେଖ)	୦୦	୦୦
୧୨	ମଠାଧୀପତି	୦୦	୦୦
୧୩	ଚାଓଡି	୦୦	୦୦
୧୪	ଧର୍ମଶାଳା	୦୦	୦୦
୧୫	ମୁଶାଫିରଖାନା	୦୦	୦୦
୧୬	କାରୱା	୦୦	୦୦

୧୭	ଯାତ୍ରା ପଡିଆ	୦୦	୦୦
୧୮	ପବିତ୍ର କୁଞ୍ଜ/ ବାଟିକା	୦୦	୦୦
୧୯	ପବିତ୍ର ଝରଣା	୦୦	୦୦
୨୦	ସମାଧି	୦୦	୦୦
୨୧	ଦରଗାହ	୦୦	୦୦
୨୨	ଗୁମ୍ଫା	୦୦	୦୦
୨୩	ସାଧୁସନ୍ଥଙ୍କ ଜନ୍ମସ୍ଥାନ	୦୦	୦୦
୨୪	ଶିଳାଲେଖ	୦୦	୦୦
୨୫	ସ୍ମାରକୀ ପ୍ରସ୍ତର	୦୦	୦୦
୨୬	ମହାସତୀ ପ୍ରସ୍ତର	୦୦	୦୦
୨୭	ମନ୍ଦିର	୦୯	୦୫
୨୮	ଇଦଗାହ	୦୦	୦୦
୨୯	ମସଜିଦ	୦୦	୦୦
୩୦	ଚର୍ଚ୍ଚ	୦୦	୦୦
୩୧	ଗୁରୁଦ୍ୱାର	୦୦	୦୦
୩୨	ଜୈନ ବାସାଡି	୦୦	୦୦
୩୩	ବୌଦ୍ଧ ସ୍ତୂପ	୦୦	୦୦
୩୪	ଅନ୍ୟାନ୍ୟ ଧାର୍ମିକ ସ୍ମାରକୀ	୦୦	୦୦
୩୫	ଅନ୍ୟାନ୍ୟ	୦୦	୦୦

ଉତ୍ସ: ଜଳେଶ୍ୱର ପୌରପାଳିକା

ସମସ୍ତ ସାଧାରଣ,ସାମାଜିକ ଓ ସାଂସ୍କୃତିକ ସମ୍ପତ୍ତିର ତଥ୍ୟ ସମୂହ ଏକ ସ୍ୱତନ୍ତ୍ର ପ୍ରଶ୍ନାବଳୀ ମାଧ୍ୟମରେ ସଂଗ୍ରହ କରାଯାଇଛି ।ଏହା ବ୍ୟତୀତ ଗ୍ରାମର ସାମାଜିକ ଚିତ୍ର ମଧ୍ୟ କରାଯାଇ ଗ୍ରାମରେ ଥିବା ବିଭିନ୍ନ ସୁବିଧା ସୁଯୋଗ ବିଷୟରେ ବ୍ୟାଖ୍ୟା କରାଯାଇଛି ।

୬.୨ ପ୍ରଭାବିତ ପରିବାରମାନଙ୍କ ସାମାଜିକ ଅର୍ଥନୈତିକ ସ୍ଥିତି

ଜମି ଅଧିଗ୍ରହ ସାମାଜିକ ପ୍ରଭାବ ଆକଳନ ପ୍ରଭାବିତ ଅଞ୍ଚଳର ଜନସଂଖ୍ୟାକୁ ପ୍ରତ୍ୟକ୍ଷ ଏବଂ ପରୋକ୍ଷ ଭାବରେ ପ୍ରଭାବିତ କରିଥାଏ । ଏକ ପ୍ରଭାବଶାଳୀ ସିମ୍ପି ପ୍ରସ୍ତୁତ କରିବାକୁ ପ୍ରଭାବିତ ପରିବାର / ବ୍ୟକ୍ତିଙ୍କ ସାମାଜିକ-ଅର୍ଥନୈତିକ ସ୍ଥିତିକୁ ବିଶ୍ଳେଷଣ କରିବା ଏକାନ୍ତ ଆବଶ୍ୟକ । ଏହି ବିଭାଗ ଦ୍ୱାରା ପ୍ରକଳ୍ପ ଦ୍ୱାରା ପ୍ରଭାବିତ ପରିବାରର ସାମାଜିକ- ଅର୍ଥନୈତିକ ଅବସ୍ଥା ବର୍ଣ୍ଣନା କରାଯାଇଛି । ଏହା ପୂର୍ବରୁ କୁହାଯାଇଛି ଯେ ଯଦିଓ ମୁଖ୍ୟତ ୩୬ ଟି ପରିବାର ଚିହ୍ନଟ ହୋଇଥିଲେ , ଶେଷରେ ୩୪ ଟି ପରିବାର ସହିତ ଯୋଗାଯୋଗ କରାଯାଇ ସର୍ଭେ ପରିସରକୁ ନିଆଯାଇଥିଲା ।

୬.୩ ପରିସଙ୍ଖ୍ୟାନ ପାର୍ଶ୍ୱଚିତ୍ର: ଲିଙ୍ଗ, ଜନସଂଖ୍ୟା ଓ ବୟସ

ପ୍ରଭାବିତ ପରିବାରମାନଙ୍କ ପରିସଙ୍ଖ୍ୟାନ ପାର୍ଶ୍ୱଚିତ୍ର କୌଣସି ଏକ ଉନ୍ନୟନମୂଳକ ଅଧ୍ୟୟନରେ ମୁଖ୍ୟ ଭୂମିକା ଗ୍ରହଣ କରିଥାଏ । ଏଥିପାଇଁ ଉତ୍ତରଦାତାଙ୍କ ଲିଙ୍ଗ , ଜନସଂଖ୍ୟା ଓ ବୟସ ତଥ୍ୟ ସଂଗ୍ରହ ଆବଶ୍ୟକ । ଲିଙ୍ଗଗତ ବିଭାଜନରୁ ଜଣାଗଲା ଯେ ଏହି ଗ୍ରାମର ସମସ୍ତ ଉତ୍ତରଦାତା ପୁରୁଷ ଅଟନ୍ତି , ଯାହାକି ପୁରୁଷ ପ୍ରଧାନ ପରିବାରର ସୂଚନା ଦିଏ । ଏହି ପରିବାରମାନେ ସେମାନଙ୍କ ଜମି ସହିତ ଅନ୍ୟାନ୍ୟ ସମ୍ପତ୍ତି ମଧ୍ୟ ପ୍ରକଳ୍ପ ପାଇଁ ହରାଉଛନ୍ତି ।

ସାରଣୀ ୬.୩: ଲିଙ୍ଗ ଅନୁପାତରେ ପ୍ରଭାବିତ ଓ ଅଣପ୍ରଭାବିତ ପରିବାରର ଜନସଂଖ୍ୟା

ଗ୍ରାମ	ପ୍ରଭାବିତ				ଅଣପ୍ରଭାବିତ			
ଦେଉଳିପଞ୍ଚୁଘଣ୍ଟା	ଗୃହ ସଂଖ୍ୟା	ଜନ ସଂଖ୍ୟା	ପୁରୁଷ	ମହିଳା	ଗୃହ ସଂଖ୍ୟା	ଜନ ସଂଖ୍ୟା	ପୁରୁଷ	ମହିଳା
	୨୦	୧୦୨	୫୧	୫୧	୧୦	୩୪	୧୭	୧୭
		%	୫୦	୫୦		%	୫୦	୫୦
ଧାରାଷ୍ଟକ୍	୧୪	୯୫	୪୮	୪୭	୧୦	୩୫	୧୭	୧୮
		%	୫୧	୪୯		%	୪୯	୫୧
ସମୁଦାୟ	୩୪	୧୯୭	୯୯	୯୮	୨୦	୬୯	୩୪	୩୫

ଉତ୍ସ:କ୍ଷେତ୍ର ଅଧ୍ୟୟନ

ଏହି ସାମାଜିକ ପ୍ରଭାବ ଆକାଳନରେ ୩୪ ପ୍ରଭାବିତ ପରିବାର ଏବଂ ୨୦ ଅଣ ପ୍ରଭାବିତ ପରିବାର ଅନ୍ତର୍ଭୁକ୍ତ । ୨ ଟି ପରିବାର ସେମାନଙ୍କର ଉପଲବ୍ଧତା ହେତୁ ବାଦ ଦିଆଯାଇଛି । ସର୍ବେକ୍ଷଣରୁ ଏହା ଜଣା ପଡିଛି ଯେ ୩୪ ଟି ପ୍ରଭାବିତ ପରିବାରରେ ମୋଟ ୧୯୭ ଜଣ ଲୋକ ବାସ କରନ୍ତି । ସେମାନଙ୍କ ମଧ୍ୟରୁ ୯୯ (୫୦.୨୫ %) ପୁରୁଷ ଏବଂ ୯୮ (୪୯.୭୫%) ମହିଳା ଅଟନ୍ତି । ସେହିଭଳି ମୋଟ ୬୯ ଜଣ ୨୦ ପ୍ରଭାବିତ ପରିବାରରେ ବାସ କରନ୍ତି ଯେଉଁଥିରୁ୪୯.୨୮% ପୁରୁଷ ଥିବାବେଳେ ୫୦.୭୨% ମହିଳା ଅଟନ୍ତି ।

ସାରଣୀ :୬.୪ପ୍ରଭାବିତ ଓ ଅଣପ୍ରଭାବିତ ବ୍ୟକ୍ତି ମାନଙ୍କର ବୈବାହିକ ସ୍ଥିତି

ଗ୍ରାମ	ଲିଙ୍ଗ	ବିବାହିତ	ଅବିବାହିତ	ଛାଡପତ୍ର ପାଇଥିବା	ଅଲଗା ରହୁଥିବା	ବିଧବା	ମୋଟ
ପ୍ରଭାବିତ							
ଦେଉଳିପଞ୍ଝୁଘଣ୍ଟା	ପୁରୁଷ	୨୮	୨୩	୦	୦	୧	୫୨
	%	୫୩.୮୫	୪୪.୨୩	୦.୦୦	୦.୦୦	୧.୯୨	୧୦୦
	ମହିଳା	୨୭	୧୭	୦	୦	୬	୫୦
	%	୫୪.୦୦	୩୪.୦୦	୦.୦୦	୦.୦୦	୧୨.୦୦	୧୦୦
	ଉଭୟ	୫୫	୪୦	୦	୦	୭	୧୦୨
	%	୫୩.୯୨	୩୯.୨୨	୦.୦୦	୦.୦୦	୬.୮୬	୧୦୦
ଅଣ-ପ୍ରଭାବିତ							
ଦେଉଳିପଞ୍ଝୁଘଣ୍ଟା	ପୁରୁଷ	୯	୮	୦	୦	୦	୧୭
	%	୫୨.୯୪	୪୭.୦୬	୦.୦୦	୦.୦୦	୦.୦୦	୧୦୦
	ମହିଳା	୧୧	୪	୦	୧	୧	୧୭
	%	୬୪.୭୧	୨୩.୫୩	୦.୦୦	୫.୮୮	୫.୮୮	୧୦୦
	ଉଭୟ	୨୦	୧୨	୦	୧	୧	୩୪
	%	୫୮.୮୨	୩୫.୨୯	୦.୦୦	୨.୯୪	୨.୯୪	୧୦୦
ପ୍ରଭାବିତ							
ଧାରାଷ୍ଟକ୍	ପୁରୁଷ	୨୬	୧୯	୦	୦	୧	୪୬
	%	୫୬.୫୨	୪୧.୩୦	୦.୦୦	୦.୦୦	୨.୧୭	୧୦୦
	ମହିଳା	୨୬	୨୨	୦	୦	୧	୪୯
	%	୫୩.୦୬	୪୪.୯୦	୦.୦୦	୦.୦୦	୨.୦୪	୧୦୦.୦୦
	ଉଭୟ	୫୨	୪୧	୦	୦	୨	୯୫
	%	୫୪.୭୪	୪୩.୧୬	୦.୦୦	୦.୦୦	୨.୧୧	୧୦୦.୦୦
ଅଣ-ପ୍ରଭାବିତ							
ଧାରାଷ୍ଟକ୍	ପୁରୁଷ	୧୧	୫	୦	୦	୧	୧୭
	%	୬୪.୭୧	୨୯.୪୧	୦.୦୦	୦.୦୦	୫.୮୮	୧୦୦
	ମହିଳା	୧୨	୫	୦	୦	୧	୧୮
	%	୬୬.୬୭	୨୭.୭୮	୦.୦୦	୦.୦୦	୫.୫୬	୧୦୦
	ଉଭୟ	୨୩	୧୦	୦	୦	୨	୩୫
	%	୬୫.୭୧	୨୮.୫୭	୦.୦୦	୦.୦୦	୫.୭୧	୧୦୦.୦୦

ଉତ୍ସ:କ୍ଷେତ୍ର ଅଧ୍ୟୟନ

ବୈବାହିକ ସ୍ଥିତିରେ ଉପଲବ୍ଧ ତଥ୍ୟ ଅନୁଯାୟୀ ଏହା ଜଣାପଡିଛି ଯେ ପ୍ରଭାବିତ ପରିବାର ମଧ୍ୟରେ୫୩.୯୨% ବିବାହିତ,୩୯.୨୨% ଅବିବାହିତ ଏବଂ ୬.୮୬% ଦେଉଳିପଞ୍ଜୁଘଣ୍ଟା ଗ୍ରାମରେ ବିଧବା , ୫୪.୭୪% ବିବାହିତ ,୪୩.୧୬% ଅବିବାହିତ ଏବଂ ୨.୧୧% ଅବିବାହିତ ଅଛନ୍ତି । ଧାରାଷ୍ଟକ୍ ଗ୍ରାମରେ ବିଧବାମାନେ ପ୍ରଭାବିତ ପରିବାର ମଧ୍ୟରେ ୫୮.୮୨ % ବିବାହିତ, ୩୫.୨୯% ଅବିବାହିତ ୨.୯୪ % ଅଲଗା ଏବଂ ୨.୯୪ % ଦେଉଳିପଞ୍ଜୁଘଣ୍ଟା ଗ୍ରାମରେ ବିଧବା , ୬୫.୭୧% ବିବାହିତ, ୨୮.୫୭% ଅବିବାହିତ ଏବଂ ୫.୭୧% ଧାରାଷ୍ଟକ୍ ଗ୍ରାମରେ ବିଧବା ଅଟନ୍ତି ।

ବ୍ୟକ୍ତିଙ୍କ ସଂଖ୍ୟା ବୟସ ବଣ୍ଟନ ବିଭିନ୍ନ ଦିଗ ଉପରେ ସୂଚିତ କରେ । ଦିଗଗୁଡିକ ଯେପରିକି ସାମାଜିକ ଅର୍ଥନୈତିକ ଅବସ୍ଥା , କୁଶଳୀ ଶ୍ରମ ଇତ୍ୟାଦି । ସାଧାରଣତଃ ,୧୮-୪୫ ବର୍ଷ ବୟସ ବର୍ଗର ବ୍ୟକ୍ତିମାନେ ଘରର ଆୟକୁ ବୃହତ ସ୍ତରରେ ଯୋଗଦାନ କରନ୍ତି ଏବଂ ଅନ୍ୟ ବ୍ୟକ୍ତିମାନେ ସେମାନଙ୍କ ଉପରେ ନିର୍ଭରଶୀଳ । ଏହି ପରିପ୍ରେକ୍ଷୀରେ , ପ୍ରଭାବିତ ବ୍ୟକ୍ତିଙ୍କ ପାଇଁ ବୟସ ଅନୁଯାୟୀ ବଣ୍ଟନ କରାଯାଇଛି ।

ସାରଣୀ ୬.୫ ବୟସ ଅନୁସାରେ ପ୍ରଭାବିତ ପରିବାରମାନଙ୍କର ଜନସଂଖ୍ୟାର ବିବରଣୀ

ଗ୍ରାମ	ଲିଙ୍ଗ	୦-୬	୬+ ରୁ ୧୪	୧୪+ ରୁ ୧୮	୧୮+ ରୁ ୪୫	୪୫+ ରୁ ୬୦	୬୦ ରୁ ଅଧିକ	ସମୁଦାୟ
ଦେଉଳିପଞ୍ଜୁଘଣ୍ଟା	**ପ୍ରଭାବିତ ହୋଇଥିବା**							
	ପୁରୁଷ	୪	୩	୧	୨୩	୭	୧୪	୫୨
	%	୮	୬	୨	୪୪	୧୩	୨୭	୧୦୦
	ମହିଳା	୨	୩	୨	୨୬	୧୨	୫	୫୦
	%	୪	୬	୪	୫୨	୨୪	୧୦	୧୦୦
	ଉଭୟ	୬	୬	୩	୪୯	୧୯	୧୯	୧୦୨
	%	୬	୬	୩	୪୮	୧୯	୧୯	୧୦୦
	ଅଣ-ପ୍ରଭାବିତ							
	ପୁରୁଷ	୦	୧	୨	୯	୩	୨	୧୭
	%	୦	୬	୧୨	୫୩	୧୮	୧୨	୧୦୦
	ମହିଳା	୧	୩	୦	୭	୪	୨	୧୭
	%	୬	୧୮	୦	୪୧	୨୪	୧୨	୧୦୦
	ଉଭୟ	୧	୪	୨	୧୬	୭	୪	୩୪
	%	୩	୧୨	୬	୪୭	୨୧	୧୨	୧୦୦
ଧାରାଷ୍ଟକ୍	**ପ୍ରଭାବିତ ହୋଇଥିବା**							
	ପୁରୁଷ	୩	୬	୩	୧୮	୧୦	୬	୪୬
	%	୭	୧୩	୭	୩୯	୨୨	୧୩	୧୦୦
	ମହିଳା	୩	୪	୫	୨୬	୫	୬	୪୯
	%	୬	୮	୧୦	୫୩	୧୦	୧୨	୧୦୦

	ଉଭୟ	୬	୧୦	୮	୪୪	୧୫	୧୨	୯୫
	%	୬	୧୧	୮	୪୬	୧୬	୧୩	୧୦୦
	ଅଣ-ପ୍ରଭାବିତ							
	ପୁରୁଷ	୦	୦	୧	୮	୭	୧	୧୭
	%	୦	୦	୬	୪୭	୪୧	୬	୧୦୦
	ମହିଳା	୦	୧	୦	୯	୮	୦	୧୮
	%	୦	୬	୦	୫୦	୪୪	୦	୧୦୦
	ଉଭୟ	୦	୧	୧	୧୭	୧୫	୧	୩୫
	%	୦	୩	୩	49	୪୩	୩	୧୦୦

ଉତ୍ସ:କ୍ଷେତ୍ର ଅଧ୍ୟୟନ

ଚାର୍ଟ ୬.୧: ଦେଉଳିପଞ୍ଚୁଘଣ୍ଟା ଗ୍ରାମରେ ବୟସ ଅନୁସାରେ ବିଭାଗୀକରଣ

ଉପରୋକ୍ତ ସାରଣୀ ଅନୁଯାୟୀ , ଦେଉଳିପଞ୍ଚୁଘଣ୍ଟା ଗାଁର ପ୍ରଭାବିତ ବ୍ୟକ୍ତିଙ୍କ ମଧ୍ୟରେ ୬% ୦-୬ ବର୍ଷ ବର୍ଗର , ୬% ୬ ରୁ ୧୪ ବର୍ଷ ବୟସ ବର୍ଗର , ୩% ୧୪ ରୁ ୮ ବର୍ଷ ବୟସ ବର୍ଗର, ୪୮% ସମ୍ପୃକ୍ତ ୧୮-୪୫ ବର୍ଷ ବର୍ଗ ଯାହା ଉତ୍ପାଦନକାରୀ ବୟସ-ଗୋଷ୍ଠୀ ଅଟେ । ୧୮% ୪୫-୬୦ ବର୍ଷ ବୟସ ବର୍ଗର ଅଟନ୍ତି ଯେଉଁମାନେ ପରିବାରର ଆୟରେ ମଧ୍ୟ ଅବଦାନ କରନ୍ତି । ୧୯% ଲୋକ ୬୦ ବର୍ଷରୁ ଅଧିକ ବୟସ ବର୍ଗରେ ଅଛନ୍ତି । ସମୁଦାୟ ଅଣ-ପ୍ରଭାବିତ ବ୍ୟକ୍ତିଙ୍କ ମଧ୍ୟରୁ ୩% ବୟସ ବର୍ଗର ୬ ବର୍ଷ ପର୍ଯ୍ୟନ୍ତ , ୧୨% ୬ ଏବଂ ୧୪ ବର୍ଷ ଗୁ ସହିତ ସମ୍ପୃକ୍ତ ।

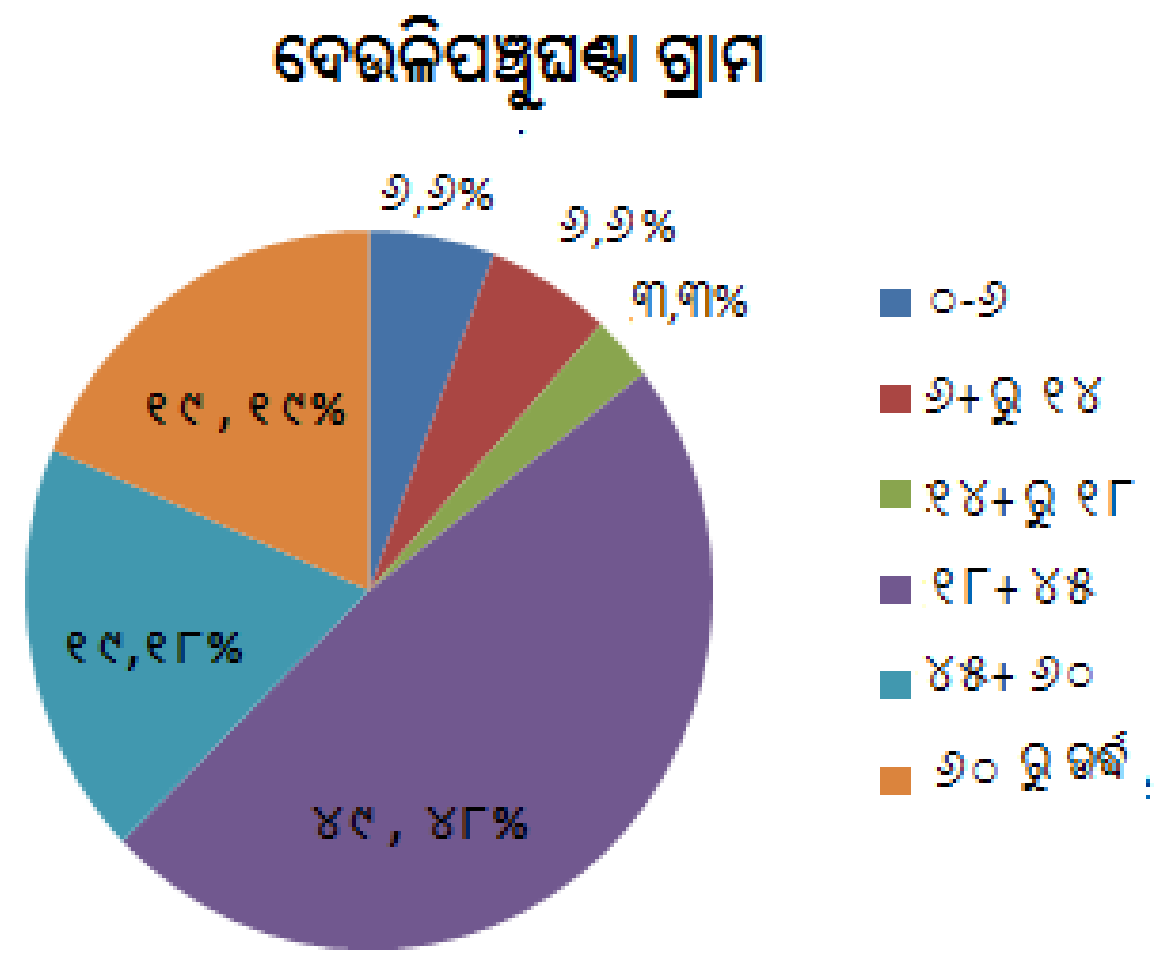

ଚାର୍ଟ ୬. ୨ : ଧାରାଷ୍ଟକ୍ ଗ୍ରାମରେ ବୟସ ଅନୁସାରେ ବିଭାଗୀକରଣ

ଉପରୋକ୍ତ ସାରଣୀ ଅନୁଯାୟୀ , ଧାରାଷ୍ଟକ୍ ଗାଁର ପ୍ରଭାବିତ ବ୍ୟକ୍ତିଙ୍କ ମଧ୍ୟରେ ୬% ୦-୬ ବର୍ଷ ବର୍ଗର , ୧୧% ୬ ରୁ ୧୪ ବର୍ଷ ବୟସ ବର୍ଗର , ୮% ୧୪ ରୁ ୮ ବର୍ଷ ବୟସ ବର୍ଗର , ୪୬% ସମ୍ପୃକ୍ତ ୧୮-୪୫ ବର୍ଷ ବର୍ଗ ଯାହା ଉତ୍ପାଦନକାରୀ ବୟସ-ଗୋଷ୍ଠୀ ଅଟେ । ୧୬ % ୪୫-୬୦ବର୍ଷ ବୟସ ବର୍ଗର ଅଟନ୍ତି ଯେଉଁମାନେ ପରିବାରର ଆୟରେ ମଧ୍ୟ ଅବଦାନ କରନ୍ତି .୧୩ % ଲୋକ ୬୦ ବର୍ଷରୁ ଅଧିକ ବୟସ ବର୍ଗରେ ଅଛନ୍ତି । ସମୁଦାୟ ଅଣ-ପ୍ରଭାବିତ ବ୍ୟକ୍ତିଙ୍କ ମଧ୍ୟରୁ ୩% ୬ ଏବଂ ୧୪ ବର୍ଷ ଗୋଷ୍ଠୀର, ୩% ୧୪-୧୮ ବର୍ଷ ବୟସର, ୪୯% ୧୮-୪୫ ବର୍ଷ ବୟସ ବର୍ଗର ,୪୩ % ୪୫-୬୦ ବର୍ଷ ବୟସର ଏବଂ ବ୍ୟକ୍ତି ୬୦ ବର୍ଷରୁ ଅଧିକ ୩% ଦଖଲ କରେ ।

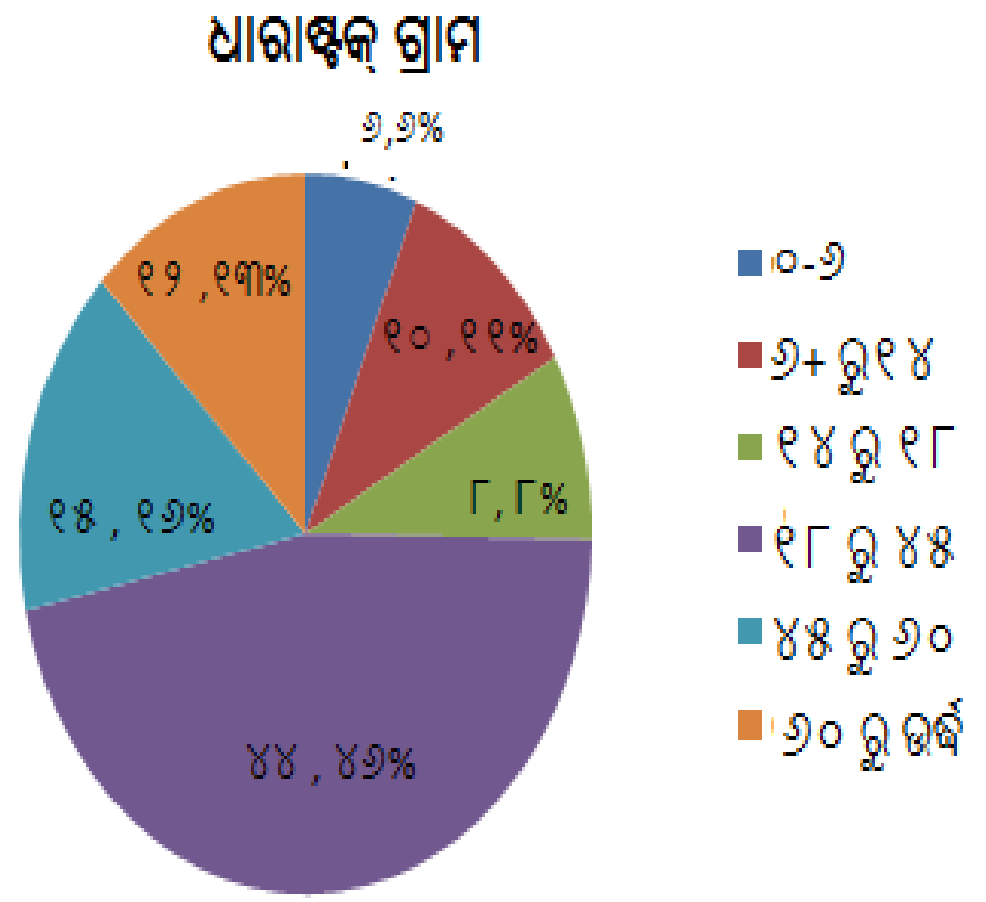

ଉତ୍ସ:କ୍ଷେତ୍ର ଅଧ୍ୟୟନ

୬.୪ ସାମାଜିକ ସ୍ଥିତି: ଜାତିଗତ ଓ ଶିକ୍ଷାଗତ

<u>ସାରଣୀ ୬.୬ ପ୍ରଭାବିତ ଓ ଅଣପ୍ରଭାବିତ ପରିବାର ମାନଙ୍କ ଜାତି ଅନୁଯାୟୀ ବିଭାଜନ</u>

ଗ୍ରାମ	ପ୍ରଭାବିତ					ଅଣପ୍ରଭାବିତ				
	ଦଳିତ	ଆଦିବାସୀ	ଅନ୍ୟାନ୍ୟ ପଛୁଆ ବର୍ଗ	ସାଧାରଣ ବର୍ଗ	ସମୁଦାୟ	ହରିଜନ	ଆଦିବାସୀ	ଅନ୍ୟାନ୍ୟ ପଛୁଆ ବର୍ଗ	ସାଧାରଣ ବର୍ଗ	ସମୁଦାୟ
ଦେଉଳିପଞ୍ଜୁଘଣ୍ଟା	୧	୦	୧୭	୨	୨୦	୦	୨	୩	୫	୧୦
ଧାରାଷ୍ଟକ୍	୪	୦	୧	୯	୧୪	୨	୨	୧	୫	୧୦
ସମୁଦାୟ	୫	୦	୧୮	୧୧	୩୪	୨	୪	୪	୧୦	୨୦
%	୧୫	୦	୫୩	୩୨	୧୦୦	୧୦	୨୦	୨୦	୫୦	୧୦୦

ଉତ୍ସ:କ୍ଷେତ୍ର ଅଧ୍ୟୟନ

ପ୍ରଭାବିତ ପରିବାରର ସାମାଜିକ-ଅର୍ଥନୈତିକ ସ୍ଥିତିକୁ ଆକଳନ କରିବାକୁ , ଶିକ୍ଷାଗତ ସ୍ଥିତି ଉପରେ ତଥ୍ୟ ବିଶ୍ଳେଷଣ କରିବା ଜରୁରୀ ଅଟେ । ସାଧାରଣତଃ, ଯେତେବେଳେ ଉଚ୍ଚ ଶ୍ରେଣୀର ପରିବାର ଏକ ବିକଶିତ ଜୀବନଶୈଳୀ ବଞ୍ଚନ୍ତି , ନିମ୍ନ ବର୍ଗର ପରିବାରମାନେ ଏକ ବଞ୍ଚିତ ଜୀବନଯାପନ କରନ୍ତି । ଉପରୋକ୍ତ ଟେବୁଲରୁ ଏହା ପ୍ରକାଶ ପାଇଛି ଯେ ୩୪ ପ୍ରଭାବିତ ପରିବାର ମଧ୍ୟରୁ ୫୩% ଅନ୍ୟାନ୍ୟ ପଛୁଆ ବର୍ଗର, ୧୫% ହରିଜନ ବର୍ଗର ଏବଂ ବାକି ୩୨ % ସାଧାରଣ ବର୍ଗର ଅଟନ୍ତି । ପ୍ରଭାବିତ ପରିବାର ମଧ୍ୟରେ ୨୦% ପରିବାର ଆଦିବାସୀ ବର୍ଗର , ୧୦% ପରିବାର ହରିଜନ ବର୍ଗର, ୫୦% ପରିବାର ସାଧାରଣ ବର୍ଗର ଏବଂ ୨୦% ଅନ୍ୟାନ୍ୟ ପଛୁଆ ବର୍ଗର ଅଟନ୍ତି । ପ୍ରଭାବିତ ଅଞ୍ଚଳର ସମସ୍ତ ପରିବାର ହିନ୍ଦୁ ଅଟନ୍ତି ।

ସାରଣୀ ୬.୭ ଶିକ୍ଷାଗତ ଅନୁପାତରେ ପ୍ରଭାବିତ ଓ ଅଣ-ପ୍ରଭାବିତ ଜନସଂଖ୍ୟା ବିଭାଜନ

ଲିଙ୍ଗ	ନିରକ୍ଷର	ନାମମାତ୍ର ସ୍ୱାକ୍ଷର	ପ୍ରାଥମିକ ସ୍ତର	ହାଇସ୍କୁଲ ଶିକ୍ଷା	ମାଟ୍ରିକ ପାସ	ଇଣ୍ଟରମିଡିଏଟ	ଗ୍ରାଜୁଏଟ	ସ୍ନାତକତ୍ତୋର	ବୈଷୟିକ ଡିଗ୍ରୀ	ବୈଷୟିକ ଡିପ୍ଲୋମା	ଆଇଟିଆଇ /ସିଟି	ପ୍ରଫେସନାଲ ଡିଗ୍ରୀ	ମୋଟ
ଦେଉଳିପଞ୍ଚୁଘଣ୍ଟା													
ପ୍ରଭାବିତ													
ପୁରୁଷ	୨	୦	୭	୬	୨		୪	୬	୧୧	୪	୧	୪	୫	୫୨
%	୪	୦	୧୩	୧୨	୪		୮	୧୨	୨୧	୮	୨	୮	୧୦	୧୦୦
ମହିଳା	୫	୦	୯	୮	୪		୩	୧୨	୬	୧	୦	୧	୧	୫୦
%	୧୦	୦	୧୮	୧୬	୮		୬	୨୪	୧୨	୨	୦	୨	୨	୧୦୦
ମୋଟ	୭	୦	୧୬	୧୪	୬		୭	୧୮	୧୭	୫	୧	୫	୬	୧୦୨
%	୭	୦	୧୬	୧୪	୬		୭	୧୮	୧୭	୫	୧	୫	୬	୧୦୦
ଅଣ-ପ୍ରଭାବିତ													
ପୁରୁଷ	୧	୦	୮	୩	୪	୦	୧	୦	୦	୦	୦	୦		୧୭
%	୬	୦	୪୭	୧୮	୨୪	୦	୬	୦	୦	୦	୦	୦		୧୦୦
ମହିଳା	୪	୦	୧୦	୨	୦	୧	୦	୦	୦	୦	୦	୦		୧୭
%	୨୪	୦	୫୯	୧୨	୦	୬	୦	୦	୦	୦	୦	୦		୧୦୦
ମୋଟ	୫	୦	୧୮	୫	୪	୧	୧	୦	୦	୦	୦	୦		୩୪
%	୧୫	୦	୫୩	୧୫	୧୨	୩	୩	୦	୦	୦	୦	୦		୧୦୦
ଧାରାଷ୍ଟକ୍													
ପ୍ରଭାବିତ													
ପୁରୁଷ	୫	୦	୮	୮	୩	୫	୫	୧	୪	୩	୨	୨		୪୬
%	୧୧	୦	୧୭	୧୭	୭	୧୧	୧୧	୨	୯	୭	୪	୪		୧୦୦
ମହିଳା	୩	୨	୧୪	୫	୪	୯	୫	୩	୧	୦	୦	୩		୪୯
%	୬	୪	୨୯	୧୦	୮	୧୮	୧୦	୬	୨	୦	୦	୬		୧୦୦
ମୋଟ	୮	୨	୨୨	୧୩	୭	୧୪	୧୦	୪	୫	୩	୨	୫		୯୫

%	୮	୨	୨୩	୧୪	୭	୧୫	୧୧	୪	୫	୩	୨	୫	୧୦୦
ଅଣ-ପ୍ରଭାବିତ													
ପୁରୁଷ	୨	୪	୪	୩	୨	୦	୦	୦	୦	୦	୦	୨	୧୭
%	୧୨	୨୪	୨୪	୧୮	୧୨	୦	୦	୦	୦	୦	୦	୧୨	୧୦୦
ମହିଳା	୭	୨	୩	୨	୨	୦	୨	୦	୦	୦	୦	୦	୧୮
%	୩୯	୧୧	୧୭	୧୧	୧୧	୦	୧୧	୦	୦	୦	୦	୦	୧୦୦
ମୋଟ	୯	୬	୭	୫	୪	୦	୨	୦	୦	୦	୦	୨	୩୫
%	୨୬	୧୭	୨୦	୧୪	୧୧	୦	୬	୦	୦	୦	୦	୬	୧୦୦

ଉତ୍ସ:କ୍ଷେତ୍ର ଅଧ୍ୟୟନ

ଚାର୍ଟ ୬.୩ ଦେଉଳିପଞ୍ଝୁଘଣ୍ଟା ଗ୍ରାମର ଶିକ୍ଷା ଜ୍ଞାନ ବଣ୍ଟନ

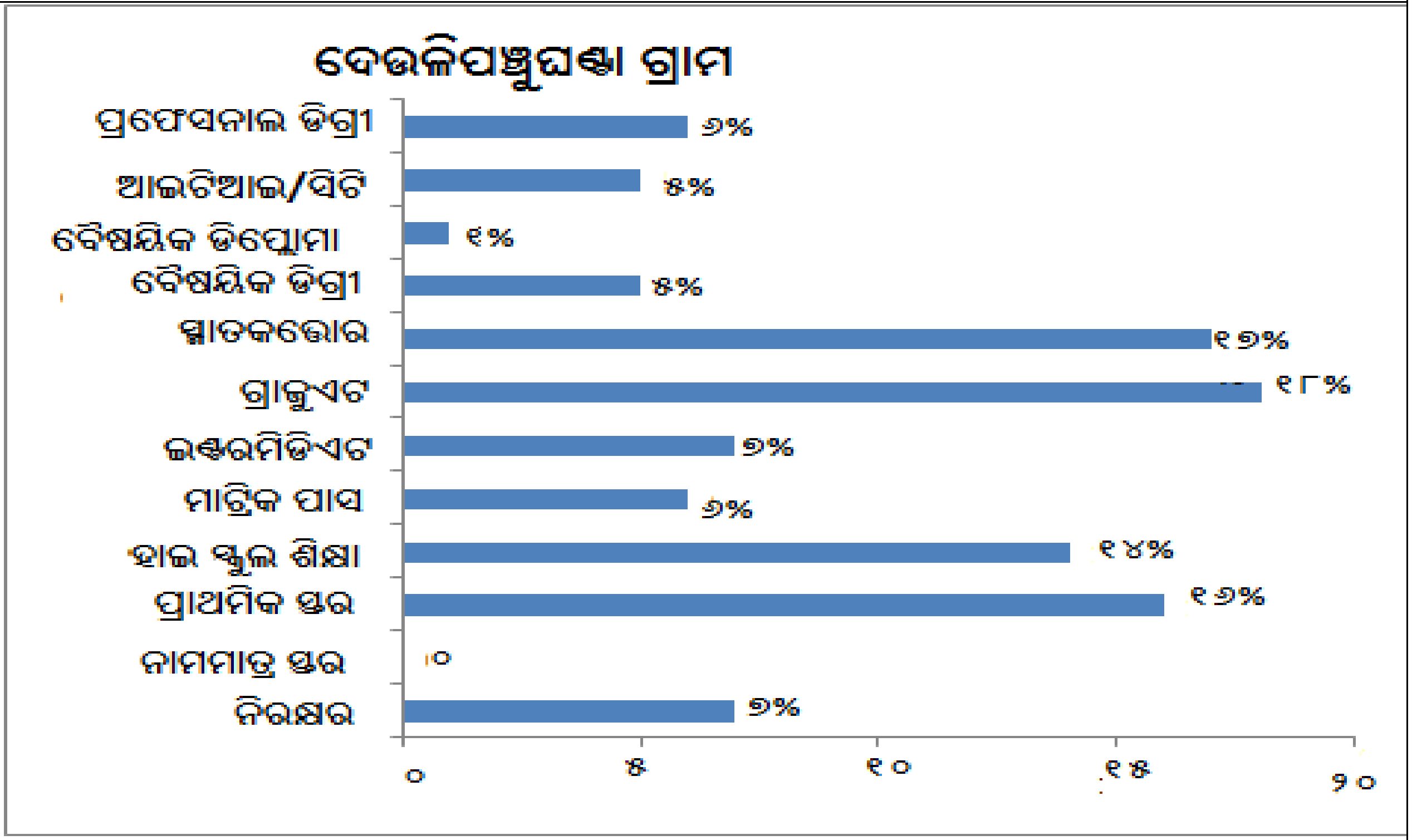

ପ୍ରଭାବିତ ବ୍ୟକ୍ତିଙ୍କ ମଧ୍ୟରେ ୭% ଅଶିକ୍ଷିତ ଏବଂ କେହି କେବଳ ସାକ୍ଷର ନୁହଁନ୍ତି। ୧୦୨ଜଣଙ୍କ ମଧ୍ୟରୁ ୧୬% ପ୍ରାଥମିକ ସ୍ତର ପର୍ଯ୍ୟନ୍ତ ଶିକ୍ଷା ଲାଭ କରିଛନ୍ତି , ୧୪% ଉଚ୍ଚ ବିଦ୍ୟାଳୟ ପର୍ଯ୍ୟନ୍ତ ଶିକ୍ଷା ଲାଭ କରିଛନ୍ତି ଏବଂ ୬% ମାଟ୍ରିକ୍ ଏବଂ ୭% ମଧ୍ୟସ୍ଥି ଅଟନ୍ତି । ସ୍ନାତକମାନେ ୧୮% ଏବଂ ୧୭% ପୋଷ୍ଟ ଗ୍ରାଜୁଏଟ୍ ଅଟନ୍ତି । ୫% ବୈଷୟିକ ଡିଗ୍ରୀ ହାସଲ କରିଛନ୍ତି ,୧% ବୈଷୟିକ ଷୟିକ ଡିପ୍ଲୋମା ହୋଇଥିବାବେଳେ ୫% ଆଇଟିଆଇ /ସିଟି ତାଲିମ ଏବଂ ୬% ବୃତ୍ତିଗତ ତାଲିମ ଗ୍ରହଣ କରିଛନ୍ତି । ପୁରୁଷ ଏବଂ ମହିଳାଙ୍କ ଶିକ୍ଷାଗତ ସ୍ଥିତି ସମାନ ଅଟେ ।

ପ୍ରଭାବିତ ପରିବାରର ବ୍ୟକ୍ତିଙ୍କ ମଧ୍ୟରେ ୧୫% ଅଶିକ୍ଷିତ , ୫୩% ପ୍ରାଥମିକ ଏବଂ ୩% ଶିକ୍ଷିତ ମଧ୍ୟବର୍ତ୍ତୀ ପର୍ଯ୍ୟନ୍ତ । ଏହି ପରିବାରଗୁଡିକ ମଧ୍ୟରେ ୧୫% ଉଚ୍ଚ ବିଦ୍ୟାଳୟ ସ୍ତର ପର୍ଯ୍ୟନ୍ତ ଶିକ୍ଷା ଗ୍ରହଣ କରିଛନ୍ତି ଏବଂ ୧୨% ମାଟ୍ରିକ୍ ଏବଂ ୩% ମଧ୍ୟସ୍ଥି , ସ୍ନାତକ ୩% । ଏହା ସାରଣୀ ୬.୭ ରୁ ପ୍ରକାଶ ପାଇଛି ଯେ ପ୍ରତ୍ୟକ୍ଷ ପ୍ରଭାବିତ ବ୍ୟକ୍ତିଙ୍କ ମଧ୍ୟରେ ଉଭୟ ପୁରୁଷ ଏବଂ ମହିଳାଙ୍କ ମଧ୍ୟରେ ସାକ୍ଷରତା ହାର ହେଉଛି । ପ୍ରଭାବିତ ପରିବାର ଅପେକ୍ଷା ଅଧିକ । ଏହି ପରିପ୍ରେକ୍ଷୀରେ , ପ୍ରଭାବିତ ବ୍ୟକ୍ତିମାନେ ମଧ ସେମାନଙ୍କର ଜମି ହରାନ୍ତି, ଏହା ସେମାନଙ୍କର ଜୀବନଶୈଳୀ ଉପରେ ଖରାପ ପ୍ରଭାବ ପକାଇବ ନାହିଁ ।

ଚାର୍ଟ ୬.୪ ଧାରାଷ୍ଟକ୍ ଗ୍ରାମର ଶିକ୍ଷା ଜ୍ଞାନ ବଣ୍ଟନ

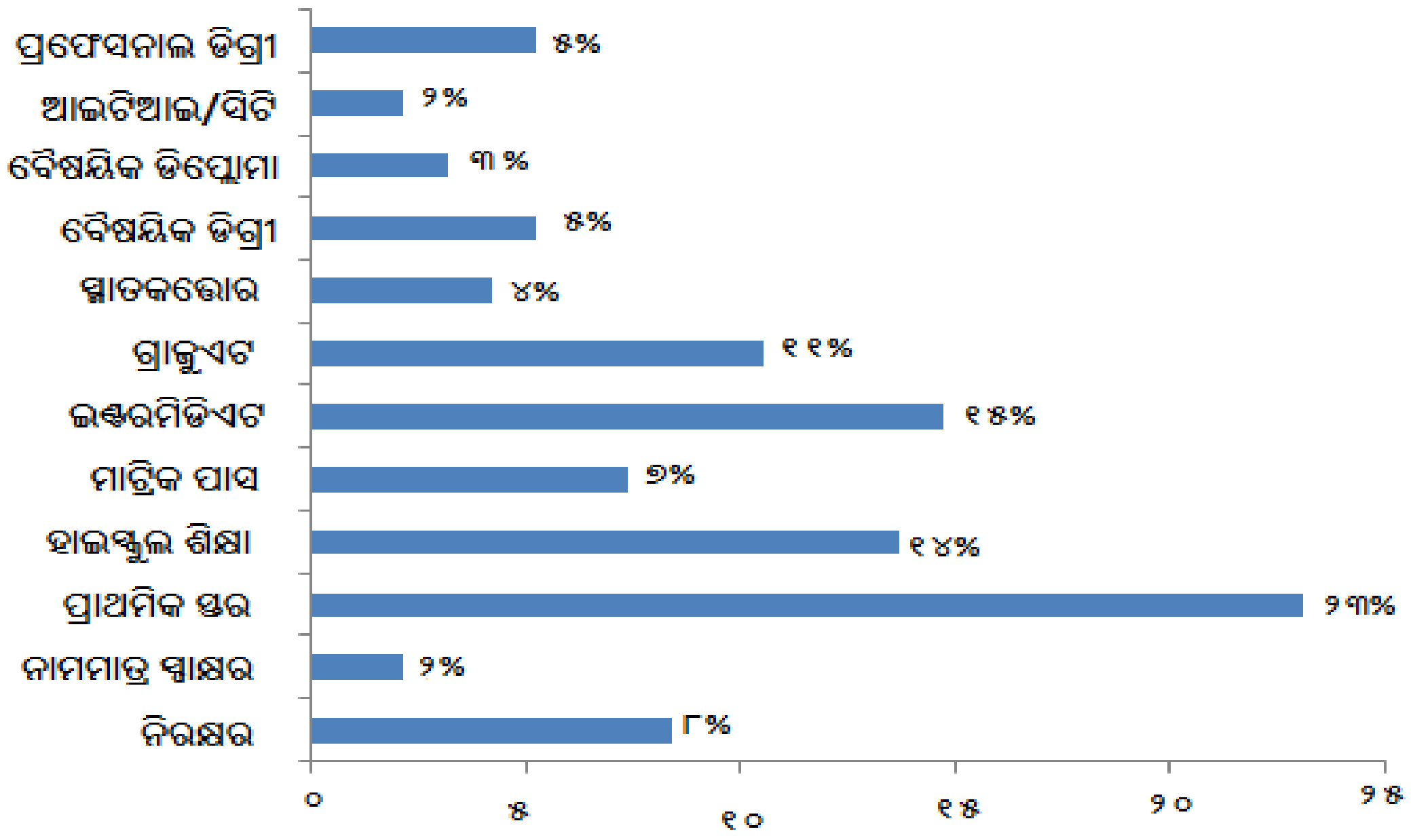

୯୫ଜଣଙ୍କ ମଧ୍ୟରୁ ୮% ଅଶିକ୍ଷିତ, ୨% କେବଳ ସାକ୍ଷର ୨୩% ପ୍ରାଥମିକ ସ୍ତର ପର୍ଯ୍ୟନ୍ତ ଶିକ୍ଷା ହାସଲ କରିଛନ୍ତି, ୧୪% ଉଚ୍ଚ ବିଦ୍ୟାଳୟ ପର୍ଯ୍ୟନ୍ତ ଶିକ୍ଷା ଲାଭ କରିଛନ୍ତି । ବାକିମାନଙ୍କ ମଧ୍ୟରୁ ମାଟ୍ରିକ୍ ୭% ଏବଂ ମଧ୍ୟଷ୍ଠିମାନେ ୧୫%, ୧୧% ସ୍ନାତକ, ୪% ପୋଷ୍ଟ ଗ୍ରାଜୁଏଟ୍, ୫% ବୈଷୟିକ ଡିଗ୍ରୀ ହାସଲ କରିଛନ୍ତି,୩% ଡିପ୍ଲୋମା କରିଛନ୍ତି, ୨% ଆଇଟିସି/ ସିଟି ଏବଂ ୫% ବୃତ୍ତିଗତ ହୋଇଛନ୍ତି ଡିଗ୍ରୀ ପୁରୁଷ ଏବଂ ମହିଳାଙ୍କ ଶିକ୍ଷାଗତ ସ୍ଥିତି ସମାନ ଅଟେ ।

୩୫ ଜଣଙ୍କର ପ୍ରଭାବିତ ପରିବାର ମଧ୍ୟରେ ୨୬% ଅଶିକ୍ଷିତ, ୧୭% କେବଳ ସାକ୍ଷର ଏବଂ ବାକି ୫୭% ବିଭିନ୍ନ ସ୍ତର ପର୍ଯ୍ୟନ୍ତ ଶିକ୍ଷିତ । ଏହି ପରିବାରଗୁଡିକ ମଧ୍ୟରେ ୨୦% ପ୍ରାଥମିକ ସ୍ତର ପର୍ଯ୍ୟନ୍ତ ଶିକ୍ଷା ଗ୍ରହଣ କରିଛନ୍ତି, ୧୪% ଉଚ୍ଚ ବିଦ୍ୟାଳୟ ପର୍ଯ୍ୟନ୍ତ ଶିକ୍ଷା ଗ୍ରହଣ କରିଛନ୍ତି ଏବଂ ୧୧% ମାଟ୍ରିକ୍, ୬% ସ୍ନାତକ ଏବଂ ୬% ବୃତ୍ତିଗତ ଡିଗ୍ରୀ ହାସଲ କରିଛନ୍ତି । ସାରଣୀ୬.୭ ରୁ ଏହା ପ୍ରକାଶ ପାଇଛି ଯେ ପ୍ରତ୍ୟକ୍ଷ ପ୍ରଭାବିତ ବ୍ୟକ୍ତିଙ୍କ ମଧ୍ୟରେ ଉଭୟ ପୁରୁଷ ଏବଂ ମହିଳାଙ୍କ ମଧ୍ୟରେ ସାକ୍ଷରତା ହାର ପ୍ରଭାବିତ ପରିବାର ଅପେକ୍ଷା ଅଧିକ ।

ଉତ୍ସ:କ୍ଷେତ୍ର ଅଧ୍ୟୟନ

୬.୫ ପ୍ରଭାବିତ ଅସୁରକ୍ଷିତ ପରିବାରଗୁଡିକ

ସାଧାରଣତ ,ଅସୁରକ୍ଷିତ ପରିବାରଗୁଡିକ ବଞ୍ଚିତ ଏବଂ ଅବହେଳିତ । ଏହି ବର୍ଗରେ ଦଳିତ, ଆଦିବାସୀ, ଭିନ୍ନକ୍ଷମ, ଏବଂ ମହିଳା ମୁଖ୍ୟ ପରିବାର ଅନ୍ତର୍ଭୁକ୍ତ । ସାମାଜିକ ପ୍ରଭାବ ଆକଳନ ସମୟରେ ଏହି ଅସୁରକ୍ଷିତ ବ୍ୟକ୍ତିଙ୍କ ବିଷୟରେ ତଥ୍ୟ ସଂଗ୍ରହ କରାଯାଇଥିଲା । ଏହି ପରିବାରର ସଦସ୍ୟମାନେ ସରକାରୀ ଚାକିରିରେ ନିୟୋଜିତ ।

୬.୬ ପ୍ରଭାବିତ ପରିବାରମାନଙ୍କ ଜୀବିକା ଓ ବୃତ୍ତି

ସାରଣୀ : ୬.୮ ପ୍ରଭାବିତ ହୋଇଥିବା ବ୍ୟକ୍ତିମାନଙ୍କର ମୁଖ୍ୟ ବୃତ୍ତି ଅନୁସାରେ ବର୍ଗୀକରଣ

ଲିଙ୍ଗ	ନିଜର ଚାଷ କାର୍ଯ୍ୟ	କୃଷି ଶ୍ରମିକ	ଅଣକୃଷି ଶ୍ରମିକ	ଚାକିରି	କାରିଗରୀ	ବ୍ୟବସାୟ	ନିର୍ଭରଶୀଳ ବ୍ୟକ୍ତି	ଅବସରପ୍ରାପ୍ତ ପେନସନ ଭୋଗୀ କର୍ମଚାରୀ	ମୋଟ
ଦେଉଳିପଞ୍ଚୁଘଣ୍ଟା									
ପ୍ରଭାବିତ									
ପୁରୁଷ	୬	୦	୦	୧୦	୦	୧୫	୧୬	୫	୫୨
%	୧୨	୦	୦	୧୯	୦	୩୩	୪୩	୧୦	୧୦୦
ମହିଳା	୦	୦	୧	୭	୦	୪	୩୮	୦	୫୦
%	୦	୦	୨	୧୪	୦	୮	୭୬	୦	୧୦୦
ମୋଟ	୬	୦	୧	୧୭	୦	୧୯	୫୪	୫	୧୦୨
%	୬	୦	୧	୧୭	୦	୧୯	୫୩	୫	୧୦୦

ଅଣ-ପ୍ରଭାବିତ									
ପୁରୁଷ	୦	୧	୫	୨	୦	୩	୩	୩	୧୭
%	୦	୬	୨୯	୧୨	୦	୧୮	୧୮	୧୮	୧୦୦
ମହିଳା	୦	୧	୫	୦	୦	୦	୧୧	୦	୧୭
%	୦	୬	୨୯	୦	୦	୦	୬୫	୦	୧୦୦
ମୋଟ	୦	୨	୧୦	୨	୦	୩	୧୪	୩	୩୪
%	୦	୬	୨୯	୬	୦	୯	୪୧	୯	୧୦୦
ଧାରାଷ୍ଟକ୍									
ପ୍ରଭାବିତ									
ପୁରୁଷ	୨	୧	୪	୯	୦	୧୦	୧୭	୩	୪୬
%	୪	୨	୯	୨୦	୦	୨୨	୩୭	୭	୧୦୦
ମହିଳା	୦	୦	୨	୩	୦	୦	୪୩	୧	୪୯
%	୦	୦	୪	୬	୦	୦	୮୮	୨	୧୦୦
ମୋଟ	୨	୧	୬	୧୨	୦	୧୦	୬୦	୪	୯୫
%	୨	୧	୬	୧୩	୦	୧୧	୬୩	୪	୧୦୦
ଅଣ-ପ୍ରଭାବିତ									
ପୁରୁଷ	୦	୩	୮	୧	୦	୪	୧	୦	୧୭
%	୦	୧୮	୪୭	୬	୦	୨୪	୬	୦	୧୦୦
ମହିଳା	୦	୧	୧୦	୦	୦	୦	୭	୦	୧୮
%	୦	୬	୫୬	୦	୦	୦	୩୯	୦	୧୦୦
ମୋଟ	୦	୪	୧୮	୧	୦	୪	୮	୦	୩୫
%	୦	୧୧	୫୧	୩	୦	୧୧	୨୩	୦	୧୦୦

ଉତ୍ସ:କ୍ଷେତ୍ର ଅଧ୍ୟୟନ

ପ୍ରଭାବିତ ପରିବାରର ଆର୍ଥିକ ସ୍ଥିତି ସେମାନଙ୍କର ଆୟ ଏବଂ ଜୀବନଶୈଳୀ ଉପରେ ନିର୍ଭର କରେ । ଅଧ୍ୟୟନରୁ ଏହା ଜଣାପଡିଛି ଯେ ମୋଟ ପରିବାର ମଧ୍ୟରୁ ୩୮% ବିଭିନ୍ନ ପ୍ରକାରର ଆୟ ସୃଷ୍ଟି କାର୍ଯ୍ୟରେ ନିୟୋଜିତ ଅଛନ୍ତି ଏବଂ ୫% ଅବସରପ୍ରାପ୍ତ / ପେନ୍ସନଧାରୀ ଅଟନ୍ତି ।

୬.୭ ଜୀବିକାକୁ ପ୍ରଭାବିତ କରୁଥିବା ମୌଳିକ ଉପାଦାନ

ଅଧ୍ୟୟନରୁ ଏହା ଜଣାପଡିଛି ଯେ ମୋଟ ପରିବାର ମଧ୍ୟରୁ ୧୯୨ ଜଣ (୪୬%) ବ୍ୟକ୍ତି ବିଭିନ୍ନ ପ୍ରକାରର ସେବା କିମ୍ବା ବ୍ୟବସାୟିକ କାର୍ଯ୍ୟକଳାପରେ ନିୟୋଜିତ ଅଛନ୍ତି କାରଣ ଏହା ଜଳେଶ୍ୱର ସହରାଞ୍ଚଳ ନିକଟରେ ଅବସ୍ଥିତ ଏବଂ ବିଭିନ୍ନ ସୁଯୋଗ ଉପଲବ୍ଧ । ଏହି ସୁଯୋଗ ହେତୁ ଲୋକମାନେ ସେମାନଙ୍କୁ ଶୋଷଣ କରିବାକୁ ଅଧିକ ଆଗ୍ରହୀ । ଦ୍ୱିତୀୟତଃ ପରିବହନ ଏବଂ ଅନ୍ୟାନ୍ୟ ମୌଳିକ ସୁବିଧା ଏହି ଅଞ୍ଚଳରେ ଉପଲବ୍ଧ ।

୬.୮ ପରିବାରର ରୋଜଗାର, ଖର୍ଚ୍ଚ ଓ ଋଣଗ୍ରସ୍ତତା

ସାରଣୀ ୬.୯ ବାର୍ଷିକ ରୋଜଗାର ଆଧାରରେ ପ୍ରଭାବିତ ଓ ଅଣ-ପ୍ରଭାବିତ ପରିବାରମାନଙ୍କ ସ୍ଥିତି

ଗ୍ରାମ	୧୦୦୦୦୦ – ୫୦୦୦୦୦	୫୦୦୦୦୦ - ୧୦୦୦୦୦୦	୧୦୦୦୦୦୦ - ୧୫୦୦୦୦୦	୧୫୦୦୦୦୦ - ୨୦୦୦୦୦୦	୨୦୦୦୦୦୦ – ୩୦୦୦୦୦୦	୩୦୦୦୦୦୦ – ୪୦୦୦୦୦୦	୪୦୦୦୦୦୦ – ୫୦୦୦୦୦୦	୫୦୦୦୦୦୦ – ୮୦୦୦୦୦୦	୮୦୦୦୦୦୦ - ୧ କୋଟି	୧ କୋଟି ରୁ ଉର୍ଦ୍ଧ୍ୱ	ସମୁଦାୟ
ଦେଉଳିପଞ୍ଜୁଘଣ୍ଟା	ପ୍ରଭାବିତ										
	୭	୨	୩	୨	୩	୧	୨	୦	୦	୦	୨୦
	୩୫	୧୦	୧୫	୧୦	୧୫	୫	୧୦	୦	୦	୦	୧୦୦
	ଅଣ- ପ୍ରଭାବିତ										
	୧୦	୦	୦	୦	୦	୦	୦	୦	୦	୦	୧୦
	୧୦୦	୦	୦	୦	୦	୦	୦	୦	୦	୦	୧୦୦
ଧାରାଷ୍ଟକ୍	ପ୍ରଭାବିତ										
	୭	୨	୦	୧	୨	୧	୦	୧	୦	୦	୧୪
	୫୦	୧୪	୦	୭	୧୪	୭	୦	୭	୦	୦	୧୦୦
	ଅଣ- ପ୍ରଭାବିତ										
	୮	୧	୧	୦	୦	୦	୦	୦	୦	୦	୧୦
	୮୦	୧୦	୧୦	୦	୦	୦	୦	୦	୦	୦	୧୦୦

ଉତ୍ସ:କ୍ଷେତ୍ର ଅଧ୍ୟୟନ

ଆର୍ଥିକ ସ୍ଥିତିକୁ ଆକଳନ କରିବା ପାଇଁ ଆୟର ମାଧ୍ୟମ ଏବଂ ପରିମାଣ ଅଧ୍ୟୟନ କରିବା ପ୍ରଯୁଜ୍ୟ । ପ୍ରକାଶ ଯେ , ସର୍ବେକ୍ଷଣ କରାଯାଇଥିବା ୨୦ ପରିବାର ମଧ୍ୟରୁ ଦେଉଳିପଞ୍ଜୁଘଣ୍ଟା ରେ ୭ (୩୫%) ର ବାର୍ଷିକ ଆୟ ୦ ରୁ ୫ ଲକ୍ଷ ମଧ୍ୟରେ, ୨ (୧୦%) ର ବାର୍ଷିକ ଆୟ ୫ ରୁ ୧୦ ଲକ୍ଷ ମଧ୍ୟରେ, ୩ (୧୫%) ରେ ୧୦ ରୁ ୧୫ ଲାଖ , ୨ (୧୦%) ରେ ୧୫ ରୁ ୨୦ ଲକ୍ଷ , ୩ (୧୫%) ରେ ୨୦ ରୁ ୩୦ ଲକ୍ଷ , ୧ (୫%) ରେ ୩୦ ରୁ ୪୦ ଲକ୍ଷ ଏବଂ ୨ (୧୦%) ପରିବାରର ବାର୍ଷିକ ଆୟ ୪୦ ଲକ୍ଷରୁ ଅଧିକ । ପ୍ରଭାବିତ ହୋଇନଥିବା ସମସ୍ତ ପରିବାରର ବାର୍ଷିକ ଆୟ ୧ ରୁ ୫ ମଧ୍ୟରେ ରହିଥାଏ ।

ଚାର୍ଟ ୬.୫: ଦେଉଳିପଞ୍ଜୁଘଣ୍ଟା ଗ୍ରା ବାର୍ଷିକ ଆୟ

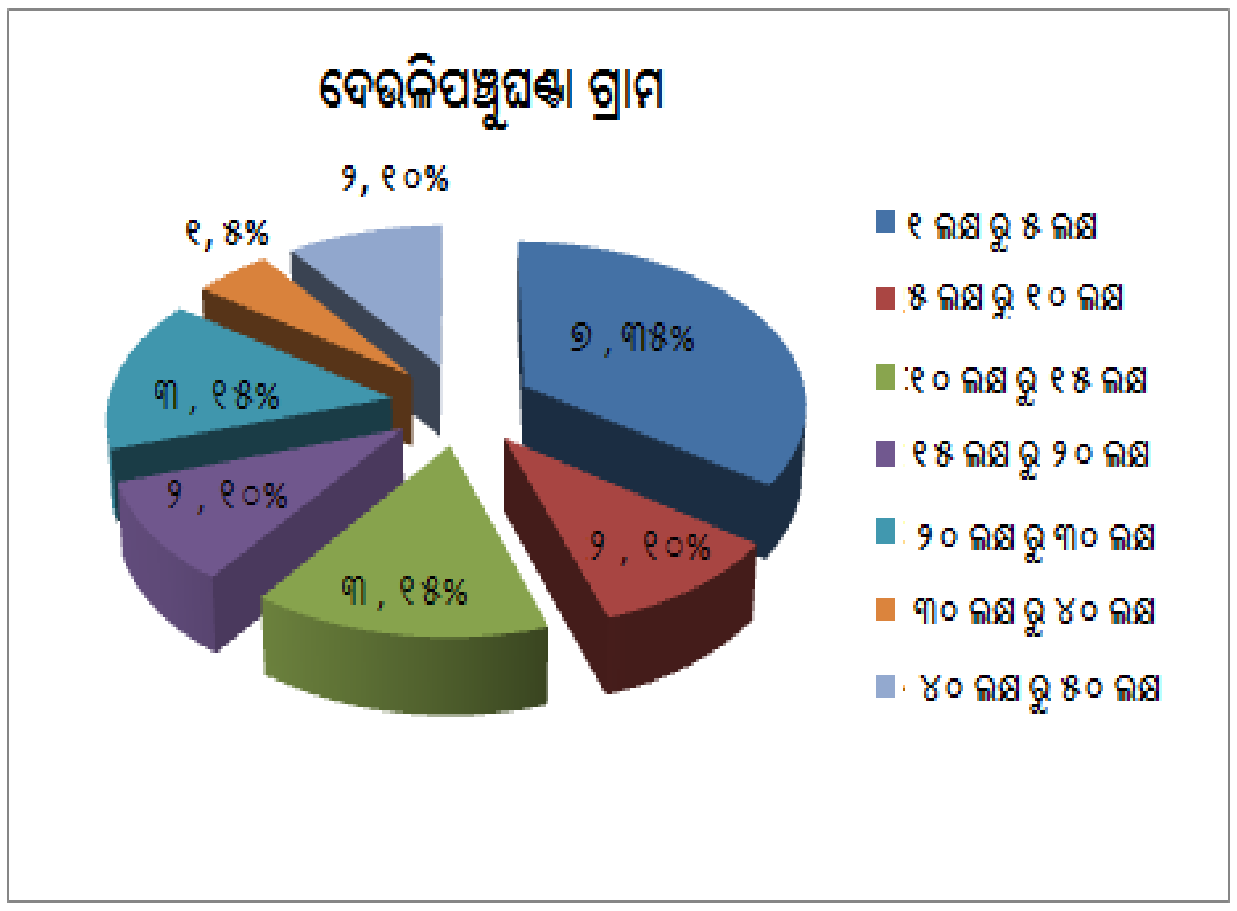

ସର୍ବେକ୍ଷଣ କରାଯାଇଥିବା ୧୪ ପରିବାର ମଧ୍ୟରୁ ଧାରାଷ୍ଟକ୍ ଗ୍ରାମ ପରି , ୭ (୫୦%) ର ବାର୍ଷିକ ଆୟ ୦ ରୁ ୫ ଲକ୍ଷ ମଧ୍ୟରେ , ୨(୧୪%) ର ବାର୍ଷିକ ଆୟ ୫ ରୁ ୧୦ ଲକ୍ଷ ମଧ୍ୟରେ , ୧ (୭%) ରେ ୧୫ ରୁ ୨୦ ରହିଛି ଲକ୍ଷ, ୨ (୧୪%) ରେ ୨୦ ରୁ ୩୦ ଲକ୍ଷ , ୧ (୭%) ରେ ୩୦ ରୁ ୪୦ ଲକ୍ଷ ଏବଂ ୧ (୭%) ପରିବାରର ବାର୍ଷିକ ଆୟ ୫୦ଲକ୍ଷରୁ ଅଧିକ । ପ୍ରଭାବିତ ପରିବାର ମଧ୍ୟରୁ ୮(୮୦%) ପରିବାରର ବାର୍ଷିକ ଆୟ ୦ ରୁ ୫ ଲକ୍ଷ ମଧ୍ୟରେ ଥିବାବେଳେ ୧(୧୦%) ପରିବାରର ଆୟ ୫ ରୁ ୧୦ ଲକ୍ଷ ଏବଂ ୧୦ରୁ ୨୦ ଲକ୍ଷ ଅଟେ ।

ଚାର୍ଟ ୬.୬: ଧାରାଷ୍ଟକ୍ ଗ୍ରାମର ବାର୍ଷିକ ଆୟ

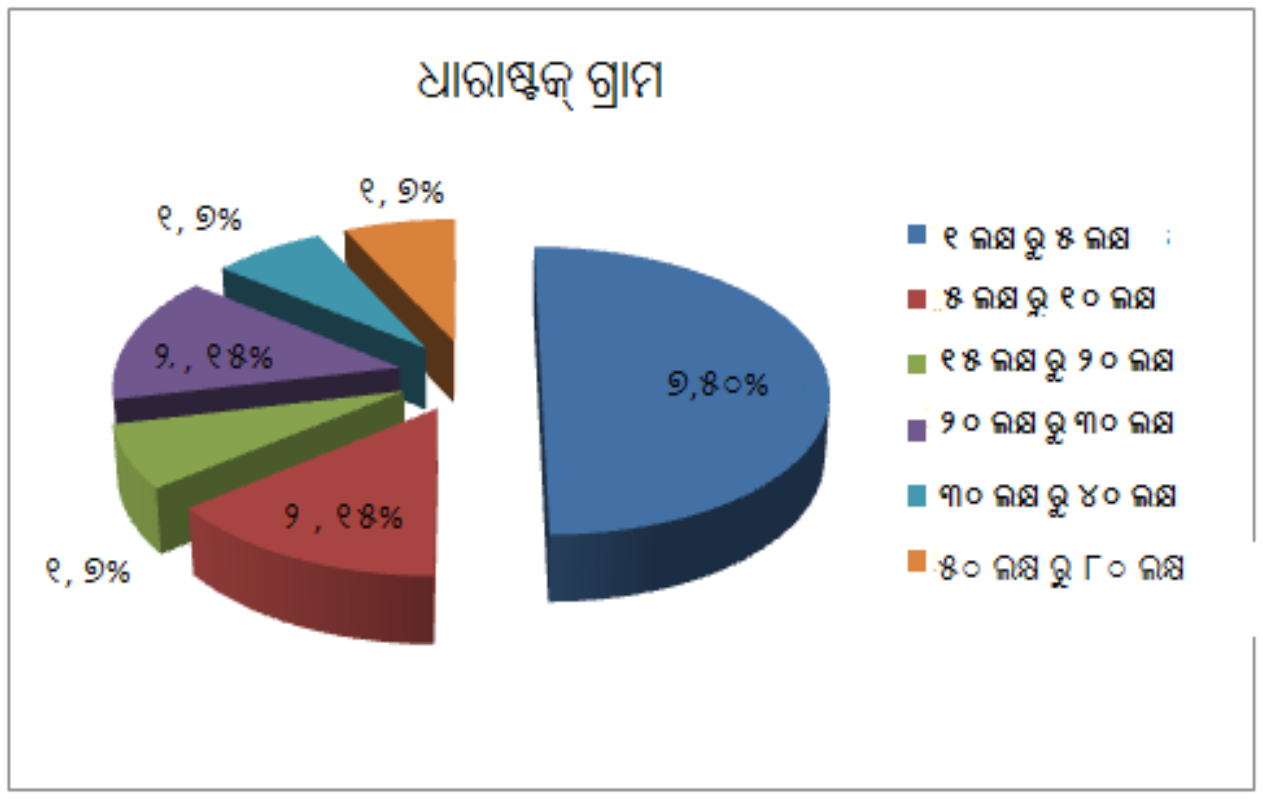

୬.୯ ପରିବାରର ଘରୋଇ ଖର୍ଚ୍ଚ

ଖର୍ଚ୍ଚ ନମୁନା ଢାଞ୍ଚାର ଆକଳନ କରିବାକୁ , ଗତ ବର୍ଷର ଖର୍ଚ୍ଚକୁ ବିଚାରକୁ ନିଆଯାଇଛି । ବିଶ୍ଳେଷଣରୁ ଏହା ଜଣାପଡିଛି ଯେ ୬ (୧୯.୩୫ %) ପରିବାର ବାର୍ଷିକ ୫ ଲକ୍ଷ ପର୍ଯ୍ୟନ୍ତ ଖର୍ଚ୍ଚ କରନ୍ତି ୧୫ (୪୮.୩୯%) ପରିବାର ବାର୍ଷିକ ୫ ରୁ ୧୦ ଲକ୍ଷ ମଧ୍ୟରେ ଖର୍ଚ୍ଚ କରନ୍ତି, ୩ପରିବାର (୯.୬୮ %) ୧୦ ରୁ ୨୦ ଲକ୍ଷ , ୧ ଖର୍ଚ୍ଚ କରନ୍ତି । (୩.୨୩%) ପରିବାର ବାର୍ଷିକ ୩୦ ରୁ ୪୦ ଲକ୍ଷ ଖର୍ଚ୍ଚ କରେ ।

ସାରଣୀ ୬.୧୦ ବାର୍ଷିକ ଖର୍ଚ୍ଚ ବିବରଣୀ ଆଧାରରେ ପ୍ରଭାବିତ ଓ ଅଣ-ପ୍ରଭାବିତ ପରିବାର ମାନଙ୍କ ସ୍ଥିତି

ଗ୍ରାମ	୧୦୦୦୦୦ – ୫୦୦୦୦୦	୫୦୦୦୦୦ - ୧୦୦୦୦୦୦	୧୦୦୦୦୦୦ - ୧୫୦୦୦୦୦	୧୫୦୦୦୦୦ - ୨୦୦୦୦୦୦	୨୦୦୦୦୦୦ – ୩୦୦୦୦୦୦	୩୦୦୦୦୦୦ – ୪୦୦୦୦୦୦	୪୦୦୦୦୦୦ – ୫୦୦୦୦୦୦	୫୦୦୦୦୦୦ – ୮୦୦୦୦୦୦	୮୦୦୦୦୦୦ - ୧ କୋଟି	୧ କୋଟି ରୁ ଊର୍ଦ୍ଧ୍ୱ	ସମୁଦାୟ
ଦେଉଳିପଞ୍ଝୁଘଣ୍ଟା	ପ୍ରଭାବିତ										
	୭	୩	୬	୨	୨	୦	୦	୦	୦	୦	୨୦
	୩୫	୧୫	୩୦	୧୦	୧୦	୦	୦	୦	୦	୦	୧୦୦
	ଅଣ- ପ୍ରଭାବିତ										
	୧୦	୦	୦	୦	୦	୦	୦	୦	୦	୦	୧୦
	୧୦୦	୦	୦	୦	୦	୦	୦	୦	୦	୦	୧୦୦
ଧାରାଷ୍ଟକ୍	ପ୍ରଭାବିତ										
	୮	୧	୩	୧	୦	୦	୦	୧	୦	୦	୧୪
	୫୭	୭	୨୧	୭	୦	୦	୦	୭	୦	୦	୧୦୦
	ଅଣ- ପ୍ରଭାବିତ										
	୯	୦	୧	୦	୦	୦	୦	୦	୦	୦	୧୦
	୯୦	୦	୧୦	୦	୦	୦	୦	୦	୦	୦	୧୦୦

ଉତ୍ସ:କ୍ଷେତ୍ର ଅଧ୍ୟୟନ

ବିଶ୍ଳେଷଣରୁ ଏହା ଜଣାପଡିଛି ଯେ ଦେଉଳିପଞ୍ଝୁଘଣ୍ଟା ଗ୍ରାମରେ ପ୍ରଭାବିତ ବ୍ୟକ୍ତିମାନେ ୩୫% ବାର୍ଷିକ ୦ ରୁ ୫ ଲକ୍ଷ ମଧ୍ୟରେ ଖର୍ଚ୍ଚ କରନ୍ତି, ୧୫% ପରିବାର ୫ ରୁ ୧୦ ଲକ୍ଷ ମଧ୍ୟରେ , ୩୦% ପରିବାର ବାର୍ଷିକ ୧୦ ରୁ ୧୫ ଲକ୍ଷ , ୧୦% ପରିବାରର ମଧ୍ୟରେ ଖର୍ଚ୍ଚ ହୁଏ । ୧୫ ରୁ ୨୦ ଲକ୍ଷ ଏବଂ ୧୦% ପରିବାର ୨୦ ରୁ ୩୦ ଲକ୍ଷ ମଧ୍ୟରେ ଖର୍ଚ୍ଚ ହୁଏ .ଏହି ଗାଁର ଅଣ ପ୍ରଭାବିତ ପରିବାର ମଧ୍ୟରେ ସମସ୍ତେ ବାର୍ଷିକ ୦ ରୁ ୫ ଲକ୍ଷ ମଧ୍ୟରେ ଖର୍ଚ୍ଚ କରନ୍ତି ।

ସେହିପରି ଧାରାଷ୍ଟକ୍ ଗ୍ରାମରେ ପ୍ରଭାବିତ ବ୍ୟକ୍ତିମାନେ ୫୭% ପରିବାର ବାର୍ଷିକ ୦ ରୁ ୫ ଲକ୍ଷ ମଧ୍ୟରେ , ୭% ପରିବାର ୫ ରୁ ୧୦ ଲକ୍ଷ ମଧ୍ୟରେ, ୨୧% ପରିବାର ବାର୍ଷିକ ୧୦ ରୁ ୧୫ ଲକ୍ଷ ଏବଂ ୭% ପରିବାର ୧୫ ରୁ ୨୦ ଲକ୍ଷ ଏବଂ ୭ ମଧ୍ୟରେ ଖର୍ଚ୍ଚ କରନ୍ତି । ୧୦% ପରିବାରର ବାର୍ଷିକ ୫୦ରୁ ୮୦ ଲକ୍ଷ ଖର୍ଚ୍ଚ କରନ୍ତି । ଗାଁର ଅଣ ପ୍ରଭାବିତ ପରିବାର ମଧ୍ୟରେ ୯୦% ବାର୍ଷିକ ୦ ରୁ ୫ ଲକ୍ଷ ମଧ୍ୟରେ ଖର୍ଚ୍ଚ କରନ୍ତି, ୧୦% ବାର୍ଷିକ ୧୦ ରୁ ୨୦ ଲକ୍ଷ ମଧ୍ୟରେ ଖର୍ଚ୍ଚ କରନ୍ତି ।

ଚାର୍ଟ ୬.୭: ଗ୍ରାମର ବାର୍ଷିକ ଖର୍ଚ୍ଚ

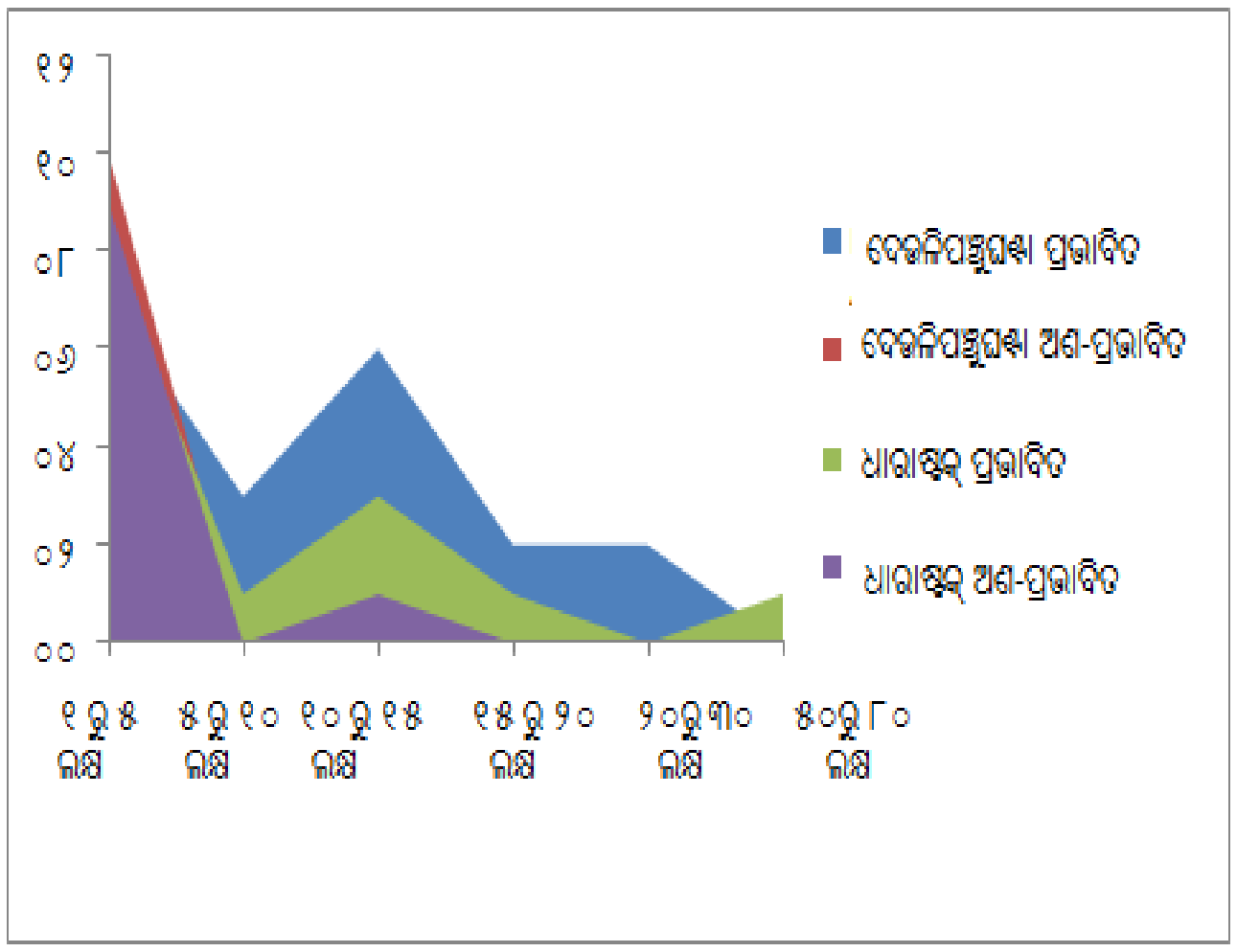

୬.୧୦ ଋଣଗ୍ରସ୍ତତା

ଗ୍ରାମାଞ୍ଚଳର ଅର୍ଥନୈତିକ ପରିସ୍ଥିତିରେ ଋଣ ଏକ ମୁଖ୍ୟ ଭୂମିକା ନେଇଥାଏ , ଯାହାକି , କୃଷି , ବ୍ୟବସାୟ ବାଣିଜ୍ୟ ଓ ଅନ୍ୟାନ୍ୟ ରୋଜଗାର ଭିତ୍ତିକ କାର୍ଯ୍ୟ ଆରମ୍ଭ ପାଇଁ ଆବଶ୍ୟକ ପଡିଥାଏ । ଏହାକୁ ଭିତ୍ତି କରି ପ୍ରଭାବିତ ପରିବାର ମାନଙ୍କର ଋଣଗ୍ରସ୍ତ ବିଷୟରେ ତଥ୍ୟ ସଂଗ୍ରହ କରାଯାଇଥିଲା । ଏହି ବିଶ୍ଳେଷଣରୁ ଜଣାଯାଇଛି ଯେ ଦେଉଳିପଞ୍ଝୁଘଣ୍ଟା ଗାଁର ଗ୍ରାମବାସୀଙ୍କ ମଧ୍ୟରେ ୯(୪୫%) ପରିବାର ବିଭିନ୍ନ ଉଦ୍ଦେଶ୍ୟରେ ଋଣ ନେଇଥିବାବେଳେ ଧାରାଷ୍ଟକ୍ ଗାଁର କେବଳ ୬(୪୨.୮୬%) ପରିବାର ଋଣ ନେଇଛନ୍ତି। ସାଧାରଣତଃ ପରିବାର ଗୁଡିକ କମ ସୁଧ ହାରକୁ ଆଖିରେ ରଖି ଦରକାର ସମୟରେ ବ୍ୟାଙ୍କମାନଙ୍କରୁ ହିଁ ଋଣ କରିଥାନ୍ତି ।

ସାରଣୀ : ୬.୧୧ ପ୍ରଭାବିତ ଓ ଅଣପ୍ରଭାବିତ ପରିବାର ସଦସ୍ୟମାନଙ୍କ ଦ୍ୱାରା କରାଯାଇଥିବା ଋଣର ପରିମାଣ

ଗ୍ରାମ	୦-୧୦୦୦୦	୧୦୦୦୧-୫୦୦୦୦	୫୦୦୦୧-୧୦୦୦୦୦	୧୦୦୦୦୧-୨୦୦୦୦୦	୨୦୦୦୦୧-୩୦୦୦୦୦	୩୦୦୦୦୧-୫୦୦୦୦୦	୫୦୦୦୦୧-୧ ଲକ୍ଷ	୧ ଲକ୍ଷ - ୫ ଲକ୍ଷ	ସମୁଦାୟ
ଦେଉଳିପଞ୍ଝୁଘଣ୍ଟା	ପ୍ରଭାବିତ								
	୦	୨	୪	୧	୧	୧	୦	୦	୯
%	୦.୦୦	୨୨.୨୨	୪୪. ୪୪	୧୧.୧୧	୧୧.୧୧	୧୧.୧୧	୦.୦୦	୦.୦୦	୧୦୦
ଅଣ- ପ୍ରଭାବିତ									
	୩	୦	୦	୦	୦	୦	୦	୦	୩
%	୧୦୦	୦	୦	୦	୦	୦	୦	୦	୧୦୦
ଧାରାଷ୍ଟକ୍	ପ୍ରଭାବିତ								
	୧	୩	୧	୦	୦	୦	୦	୧	୬
%	୦	୫୦	୦	୦	୦	୦	୦	୦	୫୦
ଅଣ- ପ୍ରଭାବିତ									
	ଋଣ ନାହିଁ								

ଉତ୍ସ:କ୍ଷେତ୍ର ଅଧ୍ୟୟନ

ସାରଣୀ : ୬.୧୨ ପ୍ରଭାବିତ ପରିବାରର ଋଣ କରିଥିବା ସଦସ୍ୟ/ସଦସ୍ୟା

ଗ୍ରାମ	ପରିବାରର ମୁଖ୍ୟ	ପତି ବା ପତ୍ନୀ	ପୁଅ	ବୋହୂ	ଋଣ ନକରିଥିବା ଘରର ସଂଖ୍ୟା	ମୋଟ ପରିବାର
ଦେଉଳିପଞ୍ଝୁଘଣ୍ଟା	୪	୦	୫	୦	୯	୨୦
%	୨୦	୦	୨୫	୦	୪୫	
ଧାରାଷ୍ଟକ୍	୫	୧	୦	୦	୬	୧୪
%	୩୫.୭୧	୭.୧୪	୦.୦୦	୦.୦୦	୪୨.୮୬	

ଉତ୍ସ:କ୍ଷେତ୍ର ଅଧ୍ୟୟନ

ସାରଣୀ : ୬.୧୩ ପ୍ରଭାବିତ ପରିବାରର ଋଣର ଉତ୍ସ

ଗ୍ରାମ	ବ୍ୟାଙ୍କ	ସ୍ୱୟଂ ସହାୟକ ଗୋଷ୍ଠୀ	ଅନ୍ୟାନ୍ୟ ସୂତ୍ରରୁ ନ କରିଥିବା ସଂଖ୍ୟା	ମୋଟ
ଦେଉଳିପଞ୍ଝୁଘଣ୍ଟା	୯	୦	୦	୯
%	୧୦୦	୦	୦	
ଧାରାଷ୍ଟକ୍	୬	୦	୦	୬
%	୧୦୦	୦	୦	

ଉତ୍ସ:କ୍ଷେତ୍ର ଅଧ୍ୟୟନ

ଋଣ କରିଥିବା ସମସ୍ତ ପ୍ରଭାବିତ ପରିବାର ବ୍ୟାଙ୍କରୁ ଋଣ କରିଛନ୍ତି । ଋଣ କରିଥିବା ପରିବାରମାନଙ୍କର ଋଣ ପରିମାଣରୁ ଜଣାପଡ଼େ ଯେ ସେମାନେ ସମସ୍ତେ ତାଙ୍କର ଜୀବନଧାରଣର ମାନ ଉନ୍ନତ କରିବା ପାଇଁ ତଥା ଚାଷ କାର୍ଯ୍ୟ ଆୟ ବୃଦ୍ଧି କରିବା ପାଇଁ ବ୍ୟାଙ୍କରୁ ଋଣକରିଛନ୍ତି ।

୬.୧୧ ବାସଗୃହର ସ୍ଥିତି, ଅତ୍ୟାବଶ୍ୟକ ସୁବିଧା ଓ ଆସବାବପତ୍ର

ପରିବାରର ଜୀବନଚର୍ଯ୍ୟା ଓ ସାଧାରଣ ସୁବିଧା ଉପଲବ୍ଧ କରାଇବାପାଇଁ ବାସଗୃହର ସ୍ଥିତି ବିଶ୍ଳେଷଣ କରିବା ଅପରିହାର୍ଯ୍ୟ । ତେଣୁ ତଥ୍ୟ ସଂଗ୍ରହ ସମୟରେ ପରିବାରମାନଙ୍କ ବାସଗୃହ ସ୍ଥିତି ଓ ଏହାର ବ୍ୟବହାର ଇତ୍ୟାଦି ବିଷୟରେ ତଥ୍ୟ ସଂଗ୍ରହ କରାଯାଇଥିଲା । ତଥ୍ୟରୁ ଜଣାଗଲାଯେ ସମସ୍ତ (୧୦୦%) ପରିବାର ନିଜ ଗୃହରେ ବାସ କରୁଛନ୍ତି । ନିମ୍ନ ସାରଣୀରେ ବାସଗୃହର ବାହାର କାନ୍ଥର ପ୍ରକାର ଦର୍ଶାଯାଇଛି ।

ସାରଣୀ: ୬.୧୪ ପ୍ରଭାବିତ ଓ ଅଣପ୍ରଭାବିତ ବାସଗୃହର କାନ୍ଥର ଗଠନ ପ୍ରଣାଳୀ

ଗ୍ରାମ	ମାଟି	ଇଟା ଓ ମାଟି	ବାଉଁଶ ଓ ମାଟି	ଇଟା ଓ ସିମେଣ୍ଟ	ସମୁଦାୟ
ପ୍ରଭାବିତ					
ଦେଉଳିପଞ୍ଝୁଘଣ୍ଟା	୦	୦	୦	୨୦	୨୦
%	୦.୦	୦.୦	୦.୦	୧୦୦.୦୦	
ଅଣ- ପ୍ରଭାବିତ					
ଦେଉଳିପଞ୍ଝୁଘଣ୍ଟା	୪	୦	୨	୪	୧୦
%	୪୦.୦୦	୦.୦୦	୨୦.୦୦	୪୦.୦୦	
ପ୍ରଭାବିତ					
ଧାରାଷ୍ଟକ୍	୧	୦	୦	୧୩	୧୪
%	୭.୧୪	୦.୦	୦.୦	୯୨.୮୬	

ଅଣ- ପ୍ରଭାବିତ					
ଧାରାଷ୍ଟକ୍	୪	୦	୦	୬	୧୦
%	୪୦.୦୦	୦.୦	୦.୦	୬୦.୦୦	

ଉତ୍ସ:କ୍ଷେତ୍ର ଅଧ୍ୟୟନ

ସାରଣୀ: ୬.୧୫ ପ୍ରଭାବିତ ଓ ଅଣପ୍ରଭାବିତ ବାସଗୃହର ଛାତର ଗଠନ ପ୍ରଣାଳୀ

ଗ୍ରାମ	ଛପର	ଆଜ୍ବେଷ୍ଟସ	ଟାଇଲ	ସିମେଣ୍ଟ	ଟିଣ	ସମୁଦାୟ
ପ୍ରଭାବିତ						
ଦେଉଳିପଞ୍ଝୁଘଣ୍ଟା	୦	୧	୦	୧୯	୦	୨୦
%	୦.୦୦	୫.୦୦	୦.୦୦	୯୫.୦୦	୦.୦୦	
ଅଣ- ପ୍ରଭାବିତ						
ଦେଉଳିପଞ୍ଝୁଘଣ୍ଟା	୩	୪	୦	୩	୦	୧୦
%	୩୦.୦୦	୪୦.୦୦	୦.୦୦	୩୦.୦୦	୦.୦୦	
ପ୍ରଭାବିତ						
ଧାରାଷ୍ଟକ୍	୨	୧	୧	୧୦	୦	୧୪
%	୧୪.୨୯	୭.୧୪	୭.୧୪	୭୧.୪୩	୦.୦୦	
ଅଣ- ପ୍ରଭାବିତ						
ଧାରାଷ୍ଟକ୍	୪	୧	୦	୦	୦	୧୦
%	୪୦.୦୦	୧୦.୦୦	୦.୦୦	୫୦.୦୦	୦.୦୦	

ଉତ୍ସ:କ୍ଷେତ୍ର ଅଧ୍ୟୟନ

ସାରଣୀ : ୬.୧୬ ପ୍ରଭାବିତ ଓ ଅଣପ୍ରଭାବିତ ବାସଗୃହ ଗୁଡିକର ଚଟାଣର ଗଠନ ପ୍ରଣାଳୀ

ଗ୍ରାମ	ପ୍ରଭାବିତ					ଅଣପ୍ରଭାବିତ				
	ମାଟି	ସିମେଣ୍ଟ	ଟାଇଲ	ମାର୍ବଲ	ମୋଟ	ମାଟି	ସିମେଣ୍ଟ	ଟାଇଲ	ମାର୍ବଲ	ମୋଟ
ଦେଉଳିପଞ୍ଝୁଘଣ୍ଟା	୦	୩	୧୪	୩	୨୦	୭	୩	୦	୦	୧୦
%	୦.୦୦	୧୫.୦୦	୭୦.୦୦	୧୫.୦୦		୭୦.୦୦	୩୦.୦୦	୦.୦୦	୦.୦୦	
ଧାରାଷ୍ଟକ୍	୪	୫	୫	୦	୧୪	୨	୭	୧	୦	୧୧
%	୨୮.୫୭	୩୫.୭୧	୩୫.୭୧	୦		୨୦.୦୦	୭୦.୦୦	୧୦.୦୦	୦.୦୦	

ଉତ୍ସ:କ୍ଷେତ୍ର ଅଧ୍ୟୟନ

ପ୍ରଭାବିତ ପରିବାରର ଘର ମଧ୍ୟରୁ ୪୫.୧୬% ଘର ଟାଇଲ ଚଟାଣ , ୧୨.୯୦% ମାର୍ବଲ ଚଟାଣ ଏବଂ ୪୧.୯୪% ସିମେଣ୍ଟ ଚଟାଣ ଅଛି । ଅଣ-ପ୍ରଭାବିତ ପରିବାରର ର ଘର ମଧ୍ୟରୁ ୫୨.୩୮% ମାଟି ଚଟାଣ , ୪୭.୬୨% ପରିବାରର ର ସିମେଣ୍ଟ ଚଟାଣ ଅଛି ।

୬.୧୨ ମୌଳିକ ସୁବିଧା

ସାରଣୀ : ୬.୧୭ ପ୍ରଭାବିତ ଓ ଅଣପ୍ରଭାବିତ ପରିବାର ଭିତରେ ଉପଲବ୍ଧ ଥିବା ବିଭିନ୍ନ ସୁବିଧା

ଗ୍ରାମ	ଗୃହପାଳିତ ପଶୁମାନଙ୍କ ନିମନ୍ତେ ସ୍ଥାନ	ଘର ଭିତରେ ଗାଧୁଆଘରର ସୁବିଧା	ଘର ଭିତରେ ଶୌଚାଳୟର ସୁବିଧା	ଘର ଭିତରେ ଧୁଆଧୋଇ ହେବ ପାଇଁ ସ୍ୱତନ୍ତ୍ର ସ୍ଥାନ	ବିଦ୍ୟୁତିକରଣ	ମୋଟ
	ପ୍ରଭାବିତ					
	୦	୨୦	୨୦	୨୦	୨୦	୨୦
	୦	୧୦୦.୦୦	୧୦୦.୦୦	୧୦୦.୦୦	୧୦୦.୦୦	
	ଅଣ-ପ୍ରଭାବିତ					
	୦	୧	୧	୧	୮	
ଦେଉଳିପଞ୍ଚୁଘଣ୍ଟା	୦	୧୦.୦୦	୧୦.୦୦	୧୦.୦୦	୮୦.୦୦	୧୦
ଧାରାଷ୍ଟକ୍	ପ୍ରଭାବିତ					
	୨	୮	୭	୭	୧୪	
	୧୪.୨୯	୫୭. ୧୪	୫୦.୦୦	୫୦.୦୦	୧୦୦.୦୦	୧୪
	ଅଣ-ପ୍ରଭାବିତ					
	୧	୧	୧	୧	୧୦	
	୧୦.୦୦	୦.୦୦	୦.୦୦	୧୦.୦୦	୬୦.୦୦	୧୦

ଉତ୍ସ:କ୍ଷେତ୍ର ଅଧ୍ୟୟନ

ପରିବାର ମଧ୍ୟରେ ଉପଲବ୍ଧ ମୌଳିକ ସୁବିଧାଗୁଡ଼ିକ ବିଷୟରେ , ସମସ୍ତ ପ୍ରଭାବିତ ପରିବାରର ବିଦ୍ୟୁତ୍ ସଂଯୋଗ ଥିବାବେଳେ ୯୦ % ପ୍ରଭାବିତ ପରିବାର ବିଦ୍ୟୁତ୍ ସଂଯୋଗ ନାହିଁ । ହାରାହାରି ମାତ୍ର ୫.୮୮% ପ୍ରଭାବିତ ପରିବାରର ପଶୁପାଳନ ପାଇଁ ଶେଡ୍ ପାଇଁ ବ୍ୟବସ୍ଥା ଅଛି । ପ୍ରଭାବିତ ପରିବାରର୮୨.୩୫% ସ୍ନାନ କକ୍ଷ ପାଇଁ ବ୍ୟବସ୍ଥା ଥିବାବେଳେ ୨ % ପ୍ରଭାବିତ ପରିବାରର ଏପରି ବ୍ୟବସ୍ଥା ଅଛି । ପ୍ରଭାବିତ ପରିବାରର ୭୯.୪୧ % ଟଏଲେଟ୍ ଏବଂ ଧୋଇବା ପାଇଁ ସ୍ଥାନ ଥିବାବେଳେ ୨% ପ୍ରଭାବିତ ପରିବାରର ଏପରି ବ୍ୟବସ୍ଥା ଅଛି । ଏହା ସୂଚିତ କରେ ଯେ ସମସ୍ତଙ୍କର ଭଲ ମ ମୌଳିକ ସୁବିଧା ଅଛି।

୬.୧୩ ପାନୀୟ ଜଳ

ସର୍ଭେ କରିବା ସମୟରେ ପାନୀୟ ଜଳ ଉପରେ ତଥ୍ୟ ସଂଗ୍ରହ କରାଯାଇଥିଲା । ସର୍ବେକ୍ଷଣରୁ ଏହା ଜଣାପଡିଛି ଯେ ପ୍ରଭାବିତ ପରିବାର ରୁ ୮୫.୨୯% ପରିବାର ପାଇପ୍ ପାନୀୟ ଜଳ ବ୍ୟବହାର କରୁଥିବାବେଳେ୧୪.୭୧% ଟ୍ୟୁବ୍ କୂଅ ବ୍ୟବହାର କରୁଛନ୍ତି। ଅଣ-ପ୍ରଭାବିତ ପରିବାର କ୍ଷେତ୍ରରେ ୪୦% ପାଇପ୍ ପାନୀୟ ଜଳ ଏବଂ ୬୦% ଟ୍ୟୁବ୍ କୂଅ ବ୍ୟବହାର କରନ୍ତି ।

ସାରଣୀ : ୬.୧୮ ପ୍ରଭାବିତ ଓ ଅଣପ୍ରଭାବିତ ପରିବାରମାନଙ୍କର ପାନୀୟ ଜଳର ଉତ୍ସ

ଗ୍ରାମ	ପ୍ରଭାବିତ			ଅଣପ୍ରଭାବିତ		
	ପାଇପ ଜଳ	ନଳକୂପ	ମୋଟ	ପାଇପ ଜଳ	ନଳକୂପ	ମୋଟ
ଦେଉଳିପଞ୍ଝୁଘଣ୍ଟା	୨୦	୦	୨୦	୬	୪	୧୦
%	୧୦୦	୦		୧୦୦	୦	
ଧାରାଷ୍ଟକ୍	୯	୫	୧୪	୨	୮	୧୦
%	୬୪	୩୬		୧୦୦	୦	

ଉତ୍ସ:କ୍ଷେତ୍ର ଅଧ୍ୟୟନ

୬.୧୪ ପରିବାରର ଆସବାବପତ୍ର

ପରିବାରର ମାନ ନିର୍ଦ୍ଧାରଣ ପାଇଁ ସେମାନେ ବ୍ୟବହାର କରୁଥିବା ଆସବାବପତ୍ର ବାବଦରେ ତଥ୍ୟ ସଂଗ୍ରହ କରାଯାଇଥିଲା । ମିଳିଥିବା ତଥ୍ୟରୁ ଉଦ୍ଧୃତ ଯେ ପରିବାର ମାନେ ସେମାନଙ୍କ ବ୍ୟବହାର ନିମନ୍ତେ ବିଭିନ୍ନ ପ୍ରକାରର ଆସବାବପତ୍ର ରଖିଛନ୍ତି ।

ସାରଣୀ: ୬.୧୯ ପ୍ରଭାବିତ ଓ ଅଣପ୍ରଭାବିତ ପରିବାରର ଆସବାବପତ୍ର

ଆସବାବପତ୍ର	ପ୍ରଭାବିତ		ଅଣପ୍ରଭାବିତ	
	ପରିବାର ନଂ	%	ପରିବାର ନଂ	%
ଟିଭି	୩୨	୯୪.୧୨	୧୨	୬୦.୦୦
ଟେପ ରେକର୍ଡ ଏବଂ ରଡିଓ	୦	୦.୦୦	୦	୦.୦୦
ଫ୍ରୀଜ	୨୭	୭୯.୪୧	୫	୨୫.୦୦
ଟେଲିଫୋନ/ ମୋବାଇଲ	୩୪	୧୦୦.୦୦	୧୯	୯୫.୦୦
ବାଇସାଇକଲ	୨୩	୬୭.୬୫	୧୮	୯୦.୦୦
ଟୁ-ୱିଲର	୨୮	୮୨.୩୫	୫	୨୫.୦୦
ଫୋର-ୱିଲର	୧୩	୩୮.୨୪	୧	୫.୦୦
କୁକିଂ-ଗାସ	୩୪	୧୦୦.୦୦	୧୮	୯୦.୦୦
ବାସନକୁସନ	୩୪	୧୦୦.୦୦	୨୦	୧୦୦.୦୦
ଅଳଙ୍କାର	୩୩	୯୭.୦୬	୧୮	୯୦.୦୦
ଅନ୍ୟାନ୍ୟ	୨୮	୮୨.୩୫	୧୦	୫୦.୦୦

ଉତ୍ସ:କ୍ଷେତ୍ର ଅଧ୍ୟୟନ

ଉପରୋକ୍ତ ସାରଣୀ ସୂଚିତ କରେ ଯେ ୩୪ ପ୍ରଭାବିତ ପରିବାର ମଧ୍ୟରୁ ପ୍ରତ୍ୟେକ ଘରର ଫୋନ୍ , ବାସନ, ଏବଂ ରନ୍ଧନ ଗ୍ୟାସ୍ ଏବଂ ୯୭.୦୬% ଅଳଙ୍କାର ଅଛି । ୯୪.୧୨% ପରିବାର ଟେଲିଭିଜନ୍ ଧାରଣ କରେ ଏବଂ କୈଣସି ଘରର ଟେପ୍ ରେକର୍ଡର୍ କିମ୍ବା ରେଡିଓ ନାହିଁ । ଏହା ବ୍ୟତୀତ ୩୨.୨୪% ପରିବାର ଗୁଡ଼ିକରେ ୪ ଚକିଆ ଯାନ , ୮୨.୩୫ % ୨ ଚକିଆ ଯାନ ,

୬୭.୬୫ % ଦ୍ୱି ଚକ୍ର ଧାରଣ କରନ୍ତି । ପରିବାରର ୭୯.୪୧% ରେ ରେଫ୍ରିଜରେଟର ଉପଲବ୍ଧ । ଏହା ସୂଚିତ କରେ ଯେ ସମସ୍ତେ ଏକ ଭଲ ଜୀବନଶୈଳୀରେ ଆଗେଇ ଆସନ୍ତି ।

ଉପରୋକ୍ତ ସାରଣୀ ସୂଚିତ କରେ ଯେ ୨୦ ଟି ପ୍ରଭାବିତ ପରିବାର ମଧ୍ୟରୁ ପ୍ରତ୍ୟେକ ଘରର ବାସନ ଅଛି, ୯୦% ରନ୍ଧନ ଗ୍ୟାସ୍, ଅଳଙ୍କାର ଏବଂ ୯୫% ମୋବାଇଲ୍ ଫୋନ୍ ଅଛି । ଏହା ବ୍ୟତୀତ ୬୦% ପରିବାର ଟେଲିଭିଜନ, ୨୫% ୨ ଚକିଆ ଏବଂ ୯୦% ବାଇ-ଚକ୍ର ଏବଂ ୫% ରେ ୪ ଚକିଆ ଯାନ ଅଛି । ୨୫% ପରିବାରରେ ଏକ ରେଫ୍ରିଜରେଟର ଉପଲବ୍ଧ ।

ସାରଣୀ: ୬.୨୦ ପ୍ରଭାବିତ ଓ ଅଣ-ପ୍ରଭାବିତ ପରିବାରର ପ୍ରାଣିଧନ ସମ୍ପତ୍ତି

ଗ୍ରାମ	ଗାଇ	ମଇଁଷି	ମେଣ୍ଢା	ଛେଳି	କୁକୁଡା	ଅନ୍ୟାନ୍ୟ	ମୋଟ
ପ୍ରଭାବିତ							
ଦେଉଳିପଞ୍ଚୁଘଣ୍ଟା	୦	୦	୦	୨	୦	୦	୨
%	୦.୦୦	୦.୦୦	୦.୦୦	୮.୦୦	୦.୦୦	୦.୦୦	
ଅଣ-ପ୍ରଭାବିତ							
ଦେଉଳିପଞ୍ଚୁଘଣ୍ଟା	୦	୨	୧	୦	୨	୦	୫
%	୦.୦୦	୮.୦୦	୪.୦୦	୦.୦୦	୮.୦୦	୦.୦୦	
ପ୍ରଭାବିତ							
ଧାରାଷ୍ଟକ୍	୨	୧	୦	୦	୧	୦	୪
%	୪.୧୭	୨.୦୮	୦.୦୦	୦.୦୦	୨.୦୮	୦.୦୦	
ଅଣ-ପ୍ରଭାବିତ							
ଧାରାଷ୍ଟକ୍	୧	୦	୦	୦	୧	୦	୨
%	୧୦	୦	୦	୦	୧୦	୦	

ଉତ୍ସ:କ୍ଷେତ୍ର ଅଧ୍ୟୟନ

ହାରାହାରି,୫.୮୮% ପ୍ରଭାବିତ ପରିବାରର ଗାଇ ଥିବାବେଳେ ୨.୯୪% ପରିବାରରେ ବଫାଲୋସ୍ , ଛେଳି ଏବଂ କୁକୁଡ଼ା ଥିବାବେଳେ ୫% ପ୍ରଭାବିତ ପରିବାରର ଗାଇ ଏବଂ ଛେଳି ଥିବାବେଳେ ୧୦% ପରିବାର ବଫାଲୋସ୍, ୧୫% କୁକୁଡ଼ା ମାଲିକ ଅଟନ୍ତି ।

୬.୧୫ ସ୍ୱାସ୍ଥ୍ୟ ଯତ୍ନଶୀଳତା

ସାରଣୀ :୬.୨୧ପ୍ରଭାବିତ ପରିବାରମାନଙ୍କରେ ଗତ ୧୨ ମାସ ମଧ୍ୟରେ ରୋଗରେ ଆକ୍ରାନ୍ତ ହୋଇଥିବାପରିବାର ଲୋକ

ଗ୍ରାମ	ପ୍ରଭାବିତ			ଅଣ-ପ୍ରଭାବିତ		
	ହଁ	ନା	ସମୁଦାୟ ସଦସ୍ୟ	ହଁ	ନା	ସମୁଦାୟ ସଦସ୍ୟ
ଦେଉଳିପଞ୍ଝୁଘଣ୍ଟା	୭୫	୨୭	୧୦୨	୨୩	୧୧	୩୪
%	୭୩.୫୩	୨୬.୪୭		୬୭.୬୫	୩୨.୩୫	
ଧାରାଷ୍ଟକ୍	୬୦	୩୫	୯୫	୭	୨୮	୩୫
%	୬୩.୧୬	୩୬.୮୪		୨୦.୦୦	୮୦.୦୦	

ଉତ୍ସ:କ୍ଷେତ୍ର ଅଧ୍ୟୟନ

ଅଧ୍ୟୟନରୁ ଏହା ଜଣାପଡିଛି ଯେ ଗତ ୧୨ମାସ ମଧ୍ୟରେ ପ୍ରଭାବିତ ପରିବାର ମଧ୍ୟରେ ୬୮.୫୩% ଏବଂ ଅଣ-ପ୍ରଭାବିତ ପରିବାର ମଧ୍ୟରେ ୪୩.୪୮% ରୋଗ କିମ୍ବା ଅନ୍ୟାନ୍ୟ ଦ୍ୱାରା ପ୍ରଭାବିତ ହୋଇଥିଲେ। ନା ସେମାନେ ସରକାରୀ କିମ୍ବା ବେସରକାରୀ ସ୍ୱାସ୍ଥ୍ୟ ସେବା ବିତରଣ ପ୍ରତିଷ୍ଠାନ ପରିଦର୍ଶନ କରିଛନ୍ତି । ଉପଲବ୍ଧ ନିକଟତମ ଚିକିତ୍ସା ସୁବିଧା ହେଉଛି CHC । ପ୍ରକାଶ ଯେ , ୫.୮୮% ପରିବାର PHC ଉପରେ ନିର୍ଭର କରୁଥିବାବେଳେ ୪୭.୦୬% CHC ଉପରେ ନିର୍ଭର କରେ , ୫.୮୮% ଜିଲ୍ଲା ଡାକ୍ତରଖାନା ଉପରେ ନିର୍ଭର କରେ , ୨୯.୪୧ ଘରୋଇ କ୍ଲିନିକ ଉପରେ ନିର୍ଭର କରେ ଏବଂ ୧୧.୭୬% ଉଭୟ ଘରୋଇ ଡାକ୍ତରଖାନା ଏବଂ ଅନ୍ୟାନ୍ୟ ଅନୁଷ୍ଠାନ ଉପରେ ନିର୍ଭର କରେ ।

ସାରଣୀ ୬.୨୨ପ୍ରଭାବିତ ପରିବାର ମାନଙ୍କରେ ଗତବର୍ଷ ମଧ୍ୟରେ ପରିବାରରେ ଜନ୍ମ ହୋଇଥିବା ପିଲାମାନଙ୍କ ସଂଖ୍ୟା

ଗ୍ରାମ	ଗତ ବର୍ଷକ ମଧ୍ୟରେ ପରିବାରରେ ଜନ୍ମ ହୋଇଥିବା ପିଲାମାନଙ୍କ ସଂଖ୍ୟା	ପିଲାମାନଙ୍କ ମଧ୍ୟରେ ଟୀକାକରଣ	ଗତବର୍ଷକ ମଧ୍ୟରେ ମୃତକମାନଙ୍କ ସଂଖ୍ୟା	ମୋଟ ପରିବାର
ଦେଉଳିପଞ୍ଝୁଘଣ୍ଟା	୧	୧	୧	୨୦
%	୫.୦୦	୦.୦୦	୦.୦୦	
ଧାରାଷ୍ଟକ୍	୦	୦	୦	୧୪
%	୦.୦୦	୦.୦୦	୦.୦୦	

ଉତ୍ସ:କ୍ଷେତ୍ର ଅଧ୍ୟୟନ

ସାରଣୀ : ୬.୨୩ପ୍ରଭାବିତ ପରିବାରରେ ଘଟିଥିବା ମୃତ୍ୟୁର କାରଣ

ଗ୍ରାମ	ବୃଦ୍ଧାବସ୍ଥା	ଜଟିଳ ବେମାରରେ	ଦୁର୍ଘଟଣା
ଦେଉଳିପଞ୍ଚୁଘଣ୍ଟା	ବୃଦ୍ଧାବସ୍ଥା ହେତୁ ୧ ଜଣଙ୍କର ମୃତ୍ୟୁ ଘଟିଛି		
ଧାରାଷ୍ଟକ୍			

ଉତ୍ସ:କ୍ଷେତ୍ର ଅଧ୍ୟୟନ

ସାରଣୀ :୬.୨୪ମୃତ୍ୟୁବେଳେ ମୃତକର ବୟସ

ଗ୍ରାମ	୨୫-୪୦	୪୦-୫୦	୫୦-୬୦	୬୦-୯୦
ଦେଉଳିପଞ୍ଚୁଘଣ୍ଟା	୬୦ ବର୍ଷ ବୟସରେ ୧ ଜଣଙ୍କର ମୃତ୍ୟୁ ହୋଇଥିଲା			
ଧାରାଷ୍ଟକ୍				

ଉତ୍ସ:କ୍ଷେତ୍ର ଅଧ୍ୟୟନ

ଆଲୋଚନାରୁ ଏହା ଜଣାପଡିଛି ଯେ ଗତବର୍ଷ ପ୍ରଭାବିତ ପରିବାର ମଧ୍ୟରେ ଜଣେ ଶିଶୁ ଜନ୍ମ ହୋଇଥିଲେ ଏବଂ ପ୍ରତିରୋପଣ କରାଯାଇଥିଲା । ୨୩ ଜଣ ପ୍ରଭାବିତ ପରିବାରର ଏକ ପ୍ରକାର ଦୀର୍ଘସ୍ଥାୟୀ ରୋଗ ଅଛି ଯେପରିକି ମଧୁମେହ , ରକ୍ତଚାପ, ଅତ୍ୟଧିକ ଗ୍ୟାଷ୍ଟ୍ରିକ୍ ଇତ୍ୟାଦି ଏହା ପ୍ରକାଶ ପାଇଲା ଯେ ହାରାହାରି ପ୍ରତ୍ୟେକ ପ୍ରଭାବିତ ପରିବାର ସ୍ୱାସ୍ଥ୍ୟ ସମସ୍ୟା ପାଇଁ ମାସକୁ ୬,୦୦୦/- ଟଙ୍କା ଖର୍ଚ୍ଚ କରନ୍ତି ।

୬.୧୬ ଗୋଷ୍ଠୀ ସ୍ତରରେ ମହିଳାଙ୍କ ଭାଗୀଦାରୀତା

ସାରଣୀ ୬.୨୫ଗୋଷ୍ଠୀ ସ୍ତରରେ ମହିଳାଙ୍କ ଭାଗୀଦାରୀତା

ଗ୍ରାମ	ଗୋଷ୍ଠୀ ସ୍ତରରେ ସିଦ୍ଧାନ୍ତ ଗ୍ରହଣରେ ଭାଗ ନିଅନ୍ତି	ଗ୍ରାମ ପଞ୍ଚାୟତର ସଭ୍ୟା	ଅଙ୍ଗନୱାଡି କର୍ମୀ ବା ଏ.ଏନ. ଏମ	ସ୍ୱୟଂ ସହାୟକ ଗୋଷ୍ଠୀର ସଭ୍ୟା	ପରିବାର ନିମନ୍ତେ ପ୍ରତ୍ୟକ୍ଷ ଆର୍ଥିକ ଯୋଗଦାନ	ମୋଟ
ପ୍ରଭାବିତ						
ଦେଉଳିପଞ୍ଚୁଘଣ୍ଟା	୨	୦	୦	୬	୧୧	
%	୪.୦୦	୦.୦୦	୦.୦୦	୧୨.୦୦	୨୨.୦୦	୫୦
ଅଣପ୍ରଭାବିତ						
ଦେଉଳିପଞ୍ଚୁଘଣ୍ଟା	୪	୦	୦	୮	୯	
%	୨୩.୫୩	୦.୦୦	୦.୦୦	୪୭.୦୬	୫୨.୯୪	୧୭

ପ୍ରଭାବିତ						
ଧାରାଷ୍ଟକ୍	୦	୦	୨	୨	୬	୪୯
%	୦.୦୦	୦.୦୦	୪.୦୮	୪.୦୮	୧୨.୨୪	
ଧାରାଷ୍ଟକ୍	୧	୦	୦	୧	୧	୧୮
%	୮.୩୩	୦.୦୦	୦.୦୦	୮.୩୩	୮.୩୩	

ଉତ୍ସ:କ୍ଷେତ୍ର ଅଧ୍ୟୟନ

ଉପରୋକ୍ତ ଟେବୁଲରୁ ଏହା ପ୍ରକାଶ ପାଇଛି ଯେ ସମ୍ପ୍ରଦାୟ ସ୍ତରରେ ମହିଳାଙ୍କ ଅଂଶଗ୍ରହଣ କମ୍ ଅଟେ । ସମୁଦାୟ ସର୍ବେକ୍ଷଣ କରାଯାଇଥିବା ପ୍ରଭାବିତ ପରିବାର ମଧ୍ୟରୁ ଦେଉଳିପଞ୍ଝୁଘଣ୍ଟା ଗ୍ରାମରେ କେବଳ ୪.୦୦% ମହିଳା ସମ୍ପ୍ରଦାୟର ନିଷ୍ପତ୍ତି ନେବା ପ୍ରକ୍ରିୟାରେ ଅଂଶଗ୍ରହଣ କରନ୍ତି । ଦେଉଳିପଞ୍ଝୁଘଣ୍ଟା ୧୨.୦୦% ଏବଂ ଧାରାଷ୍ଟକ୍ ରେ ୪.୦୮% ମହିଳା ଯେ କୈଣସି ସ୍ୱୟଂ ସହାୟକ ଗୋଷ୍ଠୀ ର ସଦସ୍ୟ ଅଟନ୍ତି । ଦେଉଳିପଞ୍ଝୁଘଣ୍ଟା ଗ୍ରାମରେ ୨୨.୦୦% ମହିଳା ଏବଂ ଧାରାଷ୍ଟକ୍ ଗାଁର ୧୨.୨୪% ମହିଳା ଘରର ଆୟ ପ୍ରକ୍ରିୟାରେ ଅଂଶଗ୍ରହଣ କରନ୍ତି । ଦେଉଳିପଞ୍ଝୁଘଣ୍ଟା ଗ୍ରାମରେ ଅଣ-ପ୍ରଭାବିତ ପରିବାର ଅନୁଯାୟୀ ୨୩.୫୩% ଏବଂ ଧାରାଷ୍ଟକ୍ ଗ୍ରାମରେ କେବଳ ୮.୩୩% ମହିଳା ସମ୍ପ୍ରଦାୟ ସ୍ତରୀୟ ନିଷ୍ପତ୍ତି ପ୍ରକ୍ରିୟାରେ ଅଂଶଗ୍ରହଣ କରନ୍ତି । .ଦେଉଳିପଞ୍ଝୁଘଣ୍ଟା ୪୭.୦୬% ଏବଂ ଧାରାଷ୍ଟକ୍ ରେ ୮.୩୩% ମହିଳା ଯେକୈଣସି ସ୍ୱୟଂ ସହାୟକ ଗୋଷ୍ଠୀର ସଦସ୍ୟ ଅଟନ୍ତି । .ଦେଉଳିପଞ୍ଝୁଘଣ୍ଟା ଗ୍ରାମରେ ୫୨.୯୪% ମହିଳା ଏବଂ ଧାରାଷ୍ଟକ୍ ଗାଁର ୮.୩୩% ମହିଳା ଘରର ଆୟ ପ୍ରକ୍ରିୟାରେ ଅଂଶଗ୍ରହଣ କରନ୍ତି ।

ସାରଣୀ ୬.୨୬ପରିବାରିକ ସିଦ୍ଧାନ୍ତ ଗ୍ରହଣରେ ମହିଳା ଓ ପୁରୁଷଙ୍କ ଭାଗୀଦାରୀ

ଗ୍ରାମ	ଦେଉଳିପଞ୍ଝୁଘଣ୍ଟା			ଧାରାଷ୍ଟକ୍		
ସିଦ୍ଧାନ୍ତଗ୍ରହଣ	ପୁରୁଷ	ମହିଳା	ଉଭୟ	ପୁରୁଷ	ମହିଳା	ଉଭୟ
ଆର୍ଥିକ ବ୍ୟବସ୍ଥା	୧୧	୨	୭	୪	୦	୧୦
	୫୫%	୧୦%	୩୫%	୨୯%	୦%	୭୧%
ପିଲାଙ୍କ ପାଠପଢା	୦	୨	୧୮	୧	୦	୧୩
	୦%	୧୦%	୯୦%	୭%	୦%	୯୩%
ପିଲାଙ୍କ ସ୍ୱାସ୍ଥ୍ୟର ଯତ୍ନ	୦	୨	୧୮	୨	୦	୧୨
	୦%	୧୦%	୯୦%	୧୪%	୦%	୮୬%
ସମ୍ପତ୍ତି କ୍ରୟ	୪	୨	୧୪	୩	୨	୯
	୨୦%	୧୦%	୭୦%	୨୧%	୧୪%	୬୪%
ଦୈନନ୍ଦିନର ଗୃହକାର୍ଯ୍ୟ	୧	୧୮	୧	୧	୧୩	୦
	୨%	୯୦%	୫%	୭%	୯୩%	୦%

ସାମାଜିକ ଉତ୍ସବ ଓ ବିବାହ କାର୍ଯ୍ୟ	୨	୩	୧୫	୨	୧	୧୧
	୧୦%	୧୫%	୭୫%	୧୪%	୭%	୭୯%
ମହିଳା ମାନଙ୍କ ରୋଜଗାର	୦	୭	୩	୨	୨	୧୦
	୦%	୩୫%	୧୫%	୧୪%	୧୪%	୭୧%
ଜମିବାଡି କ୍ରୟ ବିକ୍ରୟ	୧୫	୨	୩	୯	୦	୫
	୭୫%	୧୦%	୧୫%	୬୪%	୦%	୩୬%

ଉତ୍ସ:କ୍ଷେତ୍ର ଅଧ୍ୟୟନ

ପ୍ରକାଶ ଯେ , ମହିଳାମାନେ ସେମାନଙ୍କର ପରିବାର ସମ୍ବନ୍ଧୀୟ ପ୍ରସଙ୍ଗରେ ସିଧାସଳଖ ଅଂଶଗ୍ରହଣ କରନ୍ତି । ଦେଉଳିପଞ୍ଝୁଘଣ୍ଟା ଗ୍ରାମରେ ୩୫%, ଧାରାଷ୍ଟକ୍ ଗ୍ରାମରେ ୭୧% ପ୍ରଭାବିତ ପରିବାର ପୁରୁଷ ଏବଂ ମହିଳାଙ୍କ ମିଳିତ ଆର୍ଥିକ ନିଷ୍ପତ୍ତି ନିଅନ୍ତି । ଶିଶୁଙ୍କ ଶିକ୍ଷାକୁ ଦୃଷ୍ଟିରେ ରଖି ଦେଉଳିପଞ୍ଝୁଘଣ୍ଟା ଗ୍ରାମରେ ୯୦% ପରିବାର, ଧାରାଷ୍ଟକ୍ ଗ୍ରାମରେ ୯୩% ପ୍ରଭାବିତ ନିଷ୍ପତ୍ତି ନିଆଯାଇଛି । ଦେଉଳିପଞ୍ଝୁଘଣ୍ଟା ଗ୍ରାମରେ ୭୦% ପରିବାର, ଧାରାଷ୍ଟକ୍ ଗ୍ରାମରେ ୬୪% ପରିବାର କୌଣସି ସମ୍ପତ୍ତି କ୍ରୟକୁ ନେଇ ମିଳିତ ନିଷ୍ପତ୍ତି ନିଆଯାଏ । ସାମାଜିକ କାର୍ଯ୍ୟ ଇତ୍ୟାଦି ବିଷୟରେ ୭୫% ପରିବାର ମିଳିତ ନିଷ୍ପତ୍ତି ନିଅନ୍ତି ଦେଉଳିପଞ୍ଝୁଘଣ୍ଟା ଗ୍ରାମରେ, ଧାରାଷ୍ଟକ୍ ଗ୍ରାମରେ ୭୯% ପରିବାର ତଥ୍ୟ ଅନୁଯାୟୀ ଜଣେ ଆପଣଙ୍କୁ ସଠିକ୍ ଭାବରେ କହିପାରିବ ନାହିଁ ଯେ ପ୍ରାୟ ସମସ୍ତ ପରିବାର ଘରୋଇ ସ୍ତରର ନିଷ୍ପତ୍ତି ନେବାରେ ଏକ ଅଂଶଗ୍ରହଣକାରୀ ପଦ୍ଧତି ଅନୁସରଣ କରନ୍ତି ।

ଅଧ୍ୟୟନ କରୁଥିବା ଗ୍ରାମଗୁଡିକର ସାମାଜିକ-ଅର୍ଥନୈତିକ ସ୍ଥିତିର ସାମଗ୍ରିକ ବିଶ୍ଳେଷଣ ସୂଚାଇ ଦିଏ ଯେ ଏହି ଅଞ୍ଚଳର ଲୋକମାନେ ହାରାହାରି ଜୀବନକୁ କୃଷିକୁ କେନ୍ଦ୍ର କରି ଆଗେଇ ଆସୁଛନ୍ତି ଯାହା ଜମି ଅଧିଗ୍ରହଣ ପରେ ଅସୁରକ୍ଷିତ ହେବ ।

ଅଧ୍ୟାୟ ୭

ସାମାଜିକ ଓ ଆର୍ଥିକ ପ୍ରଭାବ

ଅଧ୍ୟାୟ ୭ : ସାମାଜିକ ଓ ଆର୍ଥିକ ପ୍ରଭାବ

୭.୧ ପ୍ରଭାବ ଆକଳନ ଦୃଷ୍ଟିକୋଣ

ସାମାଜିକ ଓ ଆର୍ଥିକ ପ୍ରଭାବ ଆକଳନ ପାଇଁ ଲାଭ୍ସ ସର୍ବେକ୍ଷଣ ଦଳ ଏକ ପ୍ରଭାବୀ ଦୃଷ୍ଟିକୋଣ ସହ ଏହି ସର୍ବେକ୍ଷଣ କରାଇଥିଲା । ଏହି ଆକଳନ ପାଇଁ ଯଥାଯଥଭାବେ ଏକ ଯୋଜନା ପ୍ରସ୍ତୁତ କରାଯାଇଥିଲା । ସେହି ଯୋଜନା ଅନୁସାରେ ନିମ୍ନୋକ୍ତ କାର୍ଯ୍ୟକ୍ରମ ହାତକୁ ନିଆଯାଇ ପ୍ରଭାବ ଆକଳନ କରାଯାଇଥିଲା । ସେଗୁଡିକ ହେଲା:

୧: ପରିବାର ସହ ସିଧା ସଳଖ ଯୋଗାଯୋଗ

୨: ଦଳଗତ ଆଲୋଚନା

୩: ଗ୍ରାମର ବିଶିଷ୍ଟ ବ୍ୟକ୍ତିମାନଙ୍କସହ ଆଲୋଚନା

ଉପରୋକ୍ତ ୩ଟି ଉପାୟରେ ପ୍ରଭାବିତ ଏବଂ ଅଣପ୍ରଭାବିତ ଉଭୟ ପରିବାର ଗୁଡିକଠାରୁ ପ୍ରକଳ୍ପଦ୍ୱାରା ସେମାନଙ୍କର କ 'ଣ ଲାଭହେବ ତାହାର ଉତ୍ତର ଖୋଜାଯାଇଥିଲା । ସମସ୍ତ ୮୨ ପ୍ରଭାବିତ ପରିବାର ପ୍ରକଳ୍ପ ଏବଂ ଜମି ଅଧିଗ୍ରହଣ ପ୍ରତି ସେମାନଙ୍କର ସକରାତ୍ମକ ମନୋଭାବ ପ୍ରକାଶ କରିଥିଲେ । ସେମାନେ ମତ ରଖିଥିଲେ ଯେ ଏହି ପ୍ରକଳ୍ପ ସେମାନଙ୍କ ପାଇଁ ଅନେକ ସୁବିଧା ଆଣିବ ଯେପରିକି ନୂତନ ବ୍ୟବସାୟ ସୁବିଧା, ନିଯୁକ୍ତି ସୁଯୋଗ । ଜମିର ମୂଲ୍ୟ ବର୍ତ୍ତମାନର ବଜାର ମୂଲ୍ୟଠାରୁ ୪ ରୁ ୫ ଗୁଣା ବୃଦ୍ଧି ପାଇବାର ଲୋକମାନେ ଆଶାବାଦୀ ରହିଛନ୍ତି ।

ସମସ୍ତ ଗ୍ରାମରେ ଗୋଟିଏ ଫୋକସ୍ ଗ୍ରୁପ୍ ଆଲୋଚନା କରାଯାଇଥିଲା । ଆଲୋଚନାରେ ୩ ସାମାଜିକ କର୍ମୀଙ୍କ ବ୍ୟତୀତ ୬୬ ଗ୍ରାମବାସୀ ଅଂଶଗ୍ରହଣ କରିଥିଲେ । ଏହି ପ୍ରକଳ୍ପ ପାଇଁ ଗ୍ରାମବାସୀ ଉତ୍ସାହିତ ଥିବା ଜଣାଶୁଣା ଥିଲା। ସେମାନେ ସାନ୍ତ୍ୱନାରେ ଥିଲେ ଯେ ସମ୍ପତ୍ତି ହରାଉଥିବା ପରିବାରଗୁଡିକ ଜମି ଅଧିଗ୍ରହଣ ପୂର୍ବରୁ ଚିହ୍ନଟ ହୋଇଥିଲେ ଏବଂ ପ୍ରକ୍ରିୟାର ବିଭିନ୍ନ ଦିଗ ଉପରେ ମଧ୍ୟ ପରାମର୍ଶ ଦିଆଯାଇଥିଲା । ସେମାନଙ୍କୁ ଉପଯୁକ୍ତ ଏବଂ ଯଥାର୍ଥରେ କ୍ଷତିପୂରଣ ପ୍ରଦାନ କରାଯିବା ଉଚିତ ବୋଲି ସେମାନେ ମତ ଦେଇଥିଲେ। ଯଦିଓ କିଛି ସାଧାରଣ ସମ୍ବଳ ସମ୍ପତ୍ତି ଏବଂ କିଛି ପରିବାର କାନ୍ଥ , ଟ୍ୟୁବ୍ କୂଅ ପରି ସମ୍ପତ୍ତି ହରାଉଛନ୍ତି , ସମସ୍ତେ ପ୍ରଭାବିତ ପରିବାରମାନଙ୍କୁ ଉଚିତ କ୍ଷତିପୂରଣ ପ୍ରଦାନ କରାଯିବା ଉଚିତ ବୋଲି ମତ ଦେଇଛନ୍ତି । ପ୍ରକାଶିତ କେତେକ ମତାମତ ନିମ୍ନରେ ଦିଆଯାଇଛି:-

୧. ବର୍ତ୍ତମାନର ବଜାର ମୂଲ୍ୟ -୨୦୨୨ ର ତିନି ଗୁଣରୁ ଅଧିକ ହାରରେ କ୍ଷତିପୂରଣ ପ୍ରଦାନ କରାଯିବା ଉଚିତ୍ ।

୨. ଗୋଟିଏ ଉଚ୍ଚ ବିଦ୍ୟାଳୟ ଏବଂ ଗୋଟିଏ ସ୍ୱାସ୍ଥ୍ୟ କେନ୍ଦ୍ର ପ୍ରତିଷ୍ଠା କରାଯିବା ଉଚିତ୍ ।

୩. ସମାନ ଅଞ୍ଚଳରେ ଜମି କ୍ରୟ କରୁଥିବା ବ୍ୟକ୍ତିଙ୍କ ପାଇଁ ଷ୍ଟାମ୍ପ ଡ୍ୟୁଟି ଛାଡ କରାଯିବା ଉଚିତ୍ ।

୪. ଯଦି ଜମି ହରାଉଥିବା ପରିବାର ଗୁଡିକ ଜମିକୁ ଏନକାଉଣ୍ଟର କରିଛନ୍ତି କିମ୍ବା ଲିଜ୍ ନେଇଛନ୍ତି, ସେମାନଙ୍କୁ ସ୍ଥାୟୀ ଭିକାରୀ ଘୋଷିତ କରାଯିବା ଉଚିତ୍ ।

ଚିତ୍ର ୭.୧

ଦେଉଳିପଞ୍ଚୁଘଣ୍ଟା ରେ ସମ୍ପ୍ରଦାୟ ସଭା ଏବଂ ଗୋଷ୍ଠୀ ଆଲୋଚନା

ଚିତ୍ର ୭.୨

ଧାରାଷ୍ଟକ୍ ରେ ସମ୍ପ୍ରଦାୟ ସଭା ଏବଂ ଗୋଷ୍ଠୀ ଆଲୋଚନା

ଉତ୍ସ:କ୍ଷେତ୍ର ଅଧ୍ୟୟନ

୭.୨ ପ୍ରକଳ୍ପ ପ୍ରଭାବିତ ପରିବାରଙ୍କ ମତାମତ

ତଥ୍ୟ ସଂଗ୍ରହ ସମୟରେ ପ୍ରଭାବିତ ପରିବାରମାନଙ୍କର ପ୍ରକଳ୍ପ ବାବଦରେ ସକରାତ୍ମକ ମତାମତଗୁଡିକୁ ଅନୁଧ୍ୟାନ କରାଯାଇ ୪ଟି ସୋପାନରେ ବିଭକ୍ତ କରାଯାଇଥିଲା ଯଥା :- ବହୁ ଭାବରେ ଏକମତ , ଏକମତ ଚୁପ ରହିବା ଓ ନକରାତ୍ମକ ମତଦେବା ଇତ୍ୟାଦି ।

ସାରଣୀ: ୭.୧ ପ୍ରଭାବିତ ପରିବାରମାନଙ୍କ ପ୍ରକଳ୍ପର ସକାରାତ୍ମକ ପ୍ରଭାବ ବାବଦରେ ମତାମତ

ଦେଉଳିପଞ୍ଚୁଘଣ୍ଟା ଗ୍ରାମ

ପ୍ରଭାବ	ଦୃଢଭାବେ ଏକମତ		ଏକମତ		ମତାମତ ଦେଲେ ନାହିଁ		ଅସହମତ	
	ସଂଖ୍ୟା	%	ସଂଖ୍ୟା	%	ସଂଖ୍ୟା	%	ସଂଖ୍ୟା	%
ବେପାର ବାଣିଜ୍ୟର ବହୁଳ ମାତ୍ରାରେ ସୁଯୋଗ ସୃଷ୍ଟି କରିବ ।	୨୦	୧୦୦.୦୦	୦	୦.୦୦	୦	୦.୦୦	୦	୦.୦୦
ସ୍ଥାନୀୟ ଅଞ୍ଚଳ ର ଉନ୍ନତି କରିବ	୨୦	୧୦୦.୦୦	୦	୦.୦୦	୦	୦.୦୦	୦	୦.୦୦
ପରିବହନ ଓ ଗମନାଗମନରେ ଅର୍ଥ ବିନିଯୋଗର ସୁଯୋଗ	୨୦	୧୦୦.୦୦	୦	୦.୦୦	୦	୦.୦୦	୦	୦.୦୦
ଗମନାଗମନର ସମୟକୁ କମ କରିବ	୨୦	୧୦୦.୦୦	୦	୦.୦୦	୧	୪.୦୦	୦	୦.୦୦
ସ୍ଥାନୀୟ ଅର୍ଥନୀତିକୁ ବୃଦ୍ଧି କରିବ ।	୨୦	୧୦୦.୦୦	୦	୦.୦୦	୧	୪.୦୦	୦	୦.୦୦
ନିଯୁକ୍ତି ସୁଯୋଗ ବୃଦ୍ଧି କରିବ	୨୦	୧୦୦.୦୦	୦	୦.୦୦	୧	୪.୦୦	୦	୦.୦୦
ସ୍ଥାନୀୟ ଅଞ୍ଚଳରେ ସମ୍ପତ୍ତିର ମୂଲ୍ୟ ବୃଦ୍ଧି କରିବ	୨୦	୧୦୦.୦୦	୦	୦.୦୦	୧	୪.୦୦	୦	୦.୦୦

ଉତ୍ସ:କ୍ଷେତ୍ର ଅଧ୍ୟୟନ

ଧାରାଷ୍ଟକ୍ ଗ୍ରାମ

ପ୍ରଭାବ	ଦୃଢଭାବେ ଏକମତ		ଏକମତ		ମତାମତ ଦେଲେ ନାହିଁ		ଅସହମତ	
	ସଂଖ୍ୟ	%	ସଂଖ୍ୟା	%	ସଂଖ୍ୟା	%	ସଂଖ୍ୟା	%
ବେପାର ବାଣିଜ୍ୟର ବହୁଳ ମାତ୍ରାରେ ସୁଯୋଗ ସୃଷ୍ଟି କରିବ ।	୧୪	୧୦୦.୦୦	୦	୦.୦୦	୦	୦.୦୦	୦	୦.୦୦
ସ୍ଥାନୀୟ ଅଞ୍ଚଳ ର ଉନ୍ନତି କରିବ	୧୪	୧୦୦.୦୦	୦	୦.୦୦	୦	୦.୦୦	୦	୦.୦୦

ପରିବହନ ଓ ଗମନାଗମନରେ ଅର୍ଥ ବିନିଯୋଗର ସୁଯୋଗ	୧୪	୧୦୦.୦୦	୦	୦.୦୦	୦	୦.୦୦	୦	୦.୦୦
ଗମନାଗମନର ସମୟକୁ କମ କରିବ	୧୪	୧୦୦.୦୦	୦	୦.୦୦	୦	୦.୦୦	୦	୦.୦୦
ସ୍ଥାନୀୟ ଅର୍ଥନୀତିକୁ ବୃଦ୍ଧି କରିବ ।	୧୪	୧୦୦.୦୦	୦	୦.୦୦	୦	୦.୦୦	୦	୦.୦୦
ନିଯୁକ୍ତି ସୁଯୋଗ ବୃଦ୍ଧି କରିବ	୧୪	୧୦୦.୦୦	୦	୦.୦୦	୦	୦.୦୦	୦	୦.୦୦
ସ୍ଥାନୀୟ ଅଞ୍ଚଳରେ ସମ୍ପତ୍ତିର ମୂଲ୍ୟ ବୃଦ୍ଧି କରିବ ।	୧୪	୧୦୦.୦୦	୦	୦.୦୦	୦	୦.୦୦	୦	୦.୦୦

ଉତ୍ସ:କ୍ଷେତ୍ର ଅଧ୍ୟୟନ

ଉପରୋକ୍ତ ଟେବୁଲଗୁଡିକରୁ, ଦେଉଳିପଞ୍ଚୁଘଣ୍ଟା ଗ୍ରାମରେ ଏହା ପ୍ରକାଶ ପାଇଛି ଯେ ୧୦୦ % ପରିବାର ଦୃଢ ଭାବରେ ସହମତ ହୋଇଛି ଯେ ଏହା ବ୍ୟବସାୟିକ ସୁଯୋଗ ସୃଷ୍ଟି କରିବ , କେହି ଏହି ମତ ବିରୁଦ୍ଧରେ ନଥିଲେ। ୧୦୦ % ପରିବାର ଦୃଢ ଭାବରେ ସହମତ ହୋଇଛି ଯେ ଏହା ଏହି ଅଞ୍ଚଳର ଉନ୍ନତି କରିବ ଏବଂ ଏହା ପରିବହନ ଏବଂ ଯୋଗାଯୋଗ ସୁବିଧା ବିକାଶ କରିବ , ୧୦୦% ପରିବାର ଦୃଢ ମତ ରଖିଛି ଯେ ଯୋଗାଯୋଗ ସମୟ ମଧ୍ୟରେ ଏହା ହ୍ରାସ ପାଇବ ।

୧୦୦% ପରିବାର ଦୃଢ ଭାବରେ ସହମତ ଯେ ଏହା ସ୍ଥାନୀୟ ଅର୍ଥନୀତିକୁ ବୃଦ୍ଧି କରିବ ଏବଂ ନିଯୁକ୍ତି ସୁଯୋଗ ସୃଷ୍ଟି କରିବ । ସମ୍ପତ୍ତିର ମୂଲ୍ୟ ବୃଦ୍ଧି ବିଷୟରେ , ୧୦୦% ଏହାକୁ ଦୃଢ ଭାବରେ ସହମତ କରିଛନ୍ତି । ଆଲୋଚନାରୁ ଏହା ଅନୁମାନ କରାଯାଏ ଯେ ପ୍ରକଳ୍ପ ସେମାନଙ୍କ ପାଇଁ ସାମଗ୍ରିକ ଲାଭଦାୟକ ହେବ ।

ସେହିପରି ଧାରାଷ୍ଟକ୍ ଗ୍ରାମରୁ ଏହା ପ୍ରକାଶ ପାଇଛି ଯେ ୧୦୦ % ପରିବାର ଏକମତ ହୋଇଛି ଯେ ଏହା ବ୍ୟବସାୟିକ ସୁଯୋଗ ସୃଷ୍ଟି କରିବ, କ୍ଷେତ୍ରର ଉନ୍ନତି କରିବ , ପରିବହନ ଏବଂ ଯୋଗାଯୋଗ ସୁବିଧା ବିକାଶ କରିବ ଏବଂ ଯୋଗାଯୋଗ ସମୟ ହ୍ରାସ ପାଇବ ।

୧୦୦% ପରିବାର ଦୃଢ ଭାବରେ ସହମତ ଯେ ଏହା ସ୍ଥାନୀୟ ଅର୍ଥନୀତିକୁ ବୃଦ୍ଧି କରିବ ଏବଂ ନିଯୁକ୍ତି ସୁଯୋଗ ସୃଷ୍ଟି କରିବ । ସମ୍ପତ୍ତିର ମୂଲ୍ୟ ବୃଦ୍ଧି ବିଷୟରେ , ୧୦୦% ଏହାକୁ ଦୃଢ ଭାବରେ ସହମତ କରିଛନ୍ତି । ଆଲୋଚନାରୁ ଏହା ଅନୁମାନ କରାଯାଏ ଯେ ପ୍ରକଳ୍ପ ସେମାନଙ୍କ ପାଇଁ ସାମଗ୍ରିକ ଲାଭଦାୟକ ହେବ ।

୭.୩ ପ୍ରକଳ୍ପର ନକାରାତ୍ମକ ପ୍ରଭାବ

ପ୍ରଭାବିତ ପରିବାରଙ୍କଠାରୁ ଏହି ସଡକ ପ୍ରକଳ୍ପର ନକାରାତ୍ମକ ପ୍ରଭାବ ବିଷୟରେ ତଥ୍ୟ ସଂଗ୍ରହ କରାଯାଇଥିଲା ଓ ତଥ୍ୟରୁ ଜଣାଯାଇଛି ବିଭିନ୍ନ ନକାରାତ୍ମକ ପ୍ରଭାବ ଯଥା:- ବାୟୁ ପ୍ରଦୂଷଣ , ଅପରାଧ ବୃଦ୍ଧି , ରାସ୍ତା ଦୁର୍ଘଟଣା , ଗୃହପାଳିତ ପଶୁମାନଙ୍କର ଦୁର୍ଘଟଣା ଓ ପାରମ୍ପାରିକ ଜୀବିକା ନିର୍ବାହ କ୍ଷେତ୍ରରେ ବାଧା ସୃଷ୍ଟି ହୋଇପାରେ ।

ସାରଣୀ: ୭.୨ ପ୍ରଭାବିତ ପରିବାରମାନଙ୍କ ପ୍ରକଳ୍ପର ନକାରାତ୍ମକ ପ୍ରଭାବ ବାବଦରେ ମତାମତ

ଦେଉଳିପଞ୍ଚୁଘଣ୍ଟା ଗ୍ରାମ

ପ୍ରଭାବ	ଦୃଢଭାବେ ଏକମତ		ଏକମତ		ମତାମତ ଦେଲେ ନାହିଁ		ମତାମତ ଦେଲେ ନାହିଁ		ଦୃଢଭାବେ ଏକମତ	
	ସଂଖ୍ୟା .	%	ସଂଖ୍ୟା	%	ସଂଖ୍ୟା	%	ସଂଖ୍ୟା	%	ସଂଖ୍ୟା	%
ଲୋକମାନେ ଜୀବିକା ହରାଇବେ	୧	୪.୦୦	୧	୪.୦୦	୦	୦.୦୦	୯	୩୬.୦୦	୧୪	୫୬.୦୦
ଅପରାଧ ବୃଦ୍ଧି ଘଟିବ	୦	୦.୦୦	୦	୦.୦୦	୦	୦.୦୦	୧୦	୪୦.୦୦	୧୫	୬୦.୦୦
ପ୍ରଦୂଷଣ ଦ୍ୱାରା ସ୍ୱାସ୍ଥ୍ୟ ସମସ୍ୟା ଦେଖାଯିବ	୦	୦.୦୦	୨	୮.୦୦	୨	୮.୦୦	୬	୨୪.୦୦	୧୫	୬୦.୦୦
ବିଭିନ୍ନ ପ୍ରକାର ସ୍ୱାସ୍ଥ୍ୟ ସମସ୍ୟା ଦେଖାଯିବ	୦	୦.୦୦	୧	୪.୦୦	୦	୦.୦୦	୮	୩୨.୦୦	୧୬	୬୪.୦୦
HIV/AIDS ରୋଗ ବ୍ୟାପିବାର ସମ୍ଭାବନା ରହିବ	୦	୦.୦୦	୧	୪.୦୦	୦	୦.୦୦	୧୦	୪୦.୦୦	୧୪	୫୬.୦୦
ଛୋଟ ବ୍ୟବସାୟୀ କ୍ଷତି ସହିବେ	୨	୮.୦୦	୧୩	୫୨.୦୦	୨	୮.୦୦	୪	୧୬.୦୦	୪	୧୬.୦୦
ଗୃହପାଳିତ ପଶୁମାନଙ୍କର ଦୁର୍ଘଟଣା ବୃଦ୍ଧି ପାଇବ ।	୦	୦.୦୦	୧୨	୪୮.୦୦	୨	୮.୦୦	୮	୩୨.୦୦	୩	୧୨.୦୦
ଜଙ୍ଗଲ ରେ ରହୁଥିବା ଜୀବଜନ୍ତୁଙ୍କର ଦୁର୍ଘଟଣାରେ ବୃଦ୍ଧି ଘଟିବ ।	୦	୦.୦୦	୧୧	୪୪.୦୦	୧	୪.୦୦	୮	୩୨.୦୦	୫	୨୦.୦୦
ମାନବ ଦୁର୍ଘଟଣା ବୃଦ୍ଧି କରାଇବ ।	୦	୦.୦୦	୧୨	୪୮.୦୦	୦	୦.୦୦	୯	୩୬.୦୦	୪	୧୬.୦୦

ଉତ୍ସ:କ୍ଷେତ୍ର ଅଧ୍ୟୟନ

ଧାରାଷ୍ଟକ୍ ଗ୍ରାମ

ପ୍ରଭାବ	ଦୃଢଭାବେ ଏକମତ		ଏକମତ		ମତାମତ ଦେଲେ ନାହିଁ		ମତାମତ ଦେଲେ ନାହିଁ		ଦୃଢଭାବେ ରାଜି ନୁହେଁ	
	ସଂଖ୍ୟା	%	ସଂଖ୍ୟା	%	ସଂଖ୍ୟା	%	ସଂଖ୍ୟା	%	ସଂଖ୍ୟା	%
ଲୋକମାନେ ଜୀବିକା ହରାଇବେ	୦	୦.୦୦	୦	୦.୦୦	୦	୦.୦୦	୦	୦.୦୦	୬	୧୦୦.୦୦
ଅପରାଧ ବୃଦ୍ଧି ଘଟିବ	୦	୦.୦୦	୦	୦.୦୦	୦	୦.୦୦	୦	୦.୦୦	୬	୧୦୦.୦୦
ପ୍ରଦୂଷଣ ଦ୍ୱାରା ସ୍ୱାସ୍ଥ୍ୟ ସମସ୍ୟା ଦେଖାଯିବ	୦	୦.୦୦	୦	୦.୦୦	୦	୦.୦୦	୧	୪.୭୬	୫	୮୩.୩୩
ବିଭିନ୍ନ ପ୍ରକାର ସ୍ୱାସ୍ଥ୍ୟ ସମସ୍ୟା ଦେଖାଯିବ	୦	୦.୦୦	୦	୦.୦୦	୦	୦.୦୦		୦.୦୦	୬	୧୦୦.୦୦
HIV/AIDS ରୋଗ ବ୍ୟାପିବାର ସମ୍ଭାବନା ରହିବ	୦	୦.୦୦	୦	୦.୦୦	୦	୦.୦୦	୫	୨୩.୮୧	୧	୧୬.୬୭
ଛୋଟ ବ୍ୟବସାୟୀ କ୍ଷତି ସହିବେ	୦	୦.୦୦	୫	୮୩.୩୩	୧	୧୬.୬୭	୦	୦.୦୦	୦	୦.୦୦
ଗୃହପାଳିତ ପଶୁମାନଙ୍କର ଦୁର୍ଘଟଣା ବୃଦ୍ଧି ପାଇବ ।	୦	୦.୦୦	୬	୧୦୦.୦୦	୦	୦.୦୦	୦	୦.୦୦	୦	୦.୦୦
ଜଙ୍ଗଲ ରେ ରହୁଥିବା ଜୀବଜନ୍ତୁଙ୍କର ଦୁର୍ଘଟଣାରେ ବୃଦ୍ଧି ଘଟିବ ।	୦	୦.୦୦	୬	୧୦୦.୦୦	୦	୦.୦୦	୦	୦.୦୦	୦	୦.୦୦
ମାନବ ଦୁର୍ଘଟଣା ବୃଦ୍ଧି କରାଇବ ।	୦	୦.୦୦	୬	୧୦୦.୦୦	୦	୦.୦୦	୦	୦.୦୦	୦	୦.୦୦

ଉତ୍ସ:କ୍ଷେତ୍ର ଅଧ୍ୟୟନ

ପ୍ରକଳ୍ପର ନକାରାତ୍ମକ ପ୍ରଭାବ ଉପରେ ଉପରୋକ୍ତ ସାରଣୀରେ ବର୍ଣ୍ଣନା କରାଯାଇଛି । ଏହା ପ୍ରକାଶ କରେ ଯେ ପ୍ରକଳ୍ପ ଯୋଗୁଁ ଅଧିକ ନକାରାତ୍ମକ ପ୍ରଭାବ ପଡ଼ିବ ନାହିଁ । ସେମାନେ ମତ ଦେଇଛନ୍ତି ଯେ ଉଭୟ ମାନବ ଏବଂ ପଶୁପାଳନ ଦୁର୍ଘଟଣା ବଢିପାରେ। ଏହା ବ୍ୟତୀତ କିଛି ସ୍ୱାସ୍ଥ୍ୟ ବିପଦକୁ ଧରିଥାଏ, କିନ୍ତୁ ମୋଟାମୋଟି ଭାବରେ, ପ୍ରକଳ୍ପ ପରିବାରକୁ ସକରାତ୍ମକ ଭାବରେ ପ୍ରଭାବିତ କରିବ ।

ଅଧ୍ୟାୟ ୮

ସାମାଜିକ ପ୍ରଭାବ ପରିଚାଳନା ଯୋଜନା

ଅଧ୍ୟାୟ ୮: ସାମାଜିକ ପ୍ରଭାବ ପରିଚାଳନା ଯୋଜନା

୮.୧ ସାମାଜିକ ମୂଲ୍ୟ ଏବଂ ଲାଭର ବିଶ୍ଳେଷଣ

ଜଳେଶ୍ୱର -ଲକ୍ଷ୍ମଣନାଥ ସଡକ ରେଳ ଷ୍ଟେସନ ମଧ୍ୟରେ ଏସ୍.ଇ. ରେଳ ଖାରଗପୁର-ଭଦ୍ରକ ବିଭାଗ (ଟିଓଆର- ୮୦-୦୦୦୦୧) ପକଳ୍ପ ନିର୍ମାଣରେ ନଂ-୪୫ କି.ମି.୧୮୨ / ୧୦-୧୨ ଲମ୍ବା ରେଳ ଲାଇନକୁ ୧୯୯୩ ରେ ଅନୁମୋଦନ କରାଯାଇଥିଲା ଏବଂ ଜୁନ୍ ୨୦୦୧ରେ ଏହାର ମୂଳଦୁଆ ପକାଯାଇଥିଲା କିନ୍ତୁ ଏହି ରେଳ ଲାଇନ ନିର୍ମାଣରେ ବହୁତ କମ୍ ଅଗ୍ରଗତି ହୋଇଛି। ଏପରିକି ରେଳ ଲାଇନ ପାଇଁ ଆବଶ୍ୟକ ସମସ୍ତ ଜମି ୨୦୧୧ ଶେଷ ପର୍ଯ୍ୟନ୍ତ ଅଧିଗ୍ରହଣ କରାଯାଇ ନାହିଁ । ଏହି ପ୍ରକଳ୍ପର ଶୀଘ୍ର କାର୍ଯ୍ୟାନ୍ୱୟନ ପାଇଁ ଅଧିକ ଧ୍ୟାନ ଦିଆଯାଇଛି ଯେଉଁଥିରେ ରେଳ ମନ୍ତ୍ରଣାଳୟ ସରକାର ବଜେଟ୍ ସହାୟତା ଯୋଗାଇ ଦେଇଛନ୍ତି। ଭାରତର ରାଜ୍ୟ ସରକାର ମଧ୍ୟ ଏହି ପ୍ରକଳ୍ପ ପାଇଁ ସମ୍ପୂର୍ଣ୍ଣ ସମର୍ଥନ ଏବଂ ଖର୍ଚ୍ଚ ବଣ୍ଟନ କରିଛନ୍ତି। ଏହି ପ୍ରକଳ୍ପଟି କେନ୍ଦ୍ରୀୟ ଏବଂ ପଶ୍ଚିମ ଓଡିଶାର ବିକାଶ ପାଇଁ ନୂତନ ଗତି ଯୋଗାଉଥିବା ଏକ ଗୁରୁତ୍ୱପୂର୍ଣ୍ଣ ଜୀବନ ରେଖା ଭାବରେ ଦେଖାଯାଉଛି । ତଥାପି, ଆଇନ ଅନୁଯାୟୀ ବାଧ୍ୟତାମୂଳକ , ସାମାଜିକ ଖର୍ଚ୍ଚ ଏବଂ ଲାଭ ମାପିବା ପାଇଁ ଏକ ବ୍ୟାପକ ସାମାଜିକ ପ୍ରଭାବ ମୂଲ୍ୟାଙ୍କନ ଅଧ୍ୟୟନ କରାଯାଇଛି ।

ଫିଲ୍ଡ ସର୍ଭେ ସମୟରେ ପ୍ରାୟ ସମସ୍ତ ଗାଁର ଲୋକମାନେ ଏହି ରେଳ ପ୍ରକଳ୍ପ ପାଇଁ ହୃଦୟରୁ ସମର୍ଥନ ଜଣାଇଛନ୍ତି । ସରକାର ଯେଉଁ ବିନିଯୋଗ କରିଛନ୍ତି ତାହା କେବଳ ରେଳ ପାଇଁ ନୁହେଁ ବରଂ ରାଜ୍ୟବାସୀଙ୍କ ପାଇଁ ମଧ୍ୟ ଦୀର୍ଘକାଳୀନ ଲାଭ ପାଇବ। ଯଦିଓ କିଛି ପରିବାର ସେମାନଙ୍କର ଜମି ଅଧିଗ୍ରହଣ ହେତୁ ସିଧାସଳଖ କ୍ଷତି ସହୁଛନ୍ତି କିନ୍ତୁ ନୂତନ ଆଇନ ଅନୁଯାୟୀ ସେମାନଙ୍କ ଜମି ନଷ୍ଟ ହେବା ସହିତ ସେମାନଙ୍କୁ କ୍ଷତିପୂରଣ ଦିଆଯିବ । ଯେହେତୁ ଏହା ଏକ ରୈଖ୍ୟ ପ୍ରକଳ୍ପ ଏବଂ ଜମି ଅଧିଗ୍ରହଣ ସର୍ବସାଧାରଣ ଉଦ୍ଦେଶ୍ୟରେ, ତେଣୁ ଏକ ସୀମିତ ଅଞ୍ଚଳରେ ଜମି ଅଧିଗ୍ରହଣ ହେବ ଯେଉଁଠାରେ କେବଳ ରେଳ ମାର୍ଗ ନିର୍ମାଣ ହେବ ।

ସାମାଜିକ ପ୍ରଭାବ ମୂଲ୍ୟାୟନ ଅଧ୍ୟୟନ ତଥ୍ୟରୁ ଜଣାପଡିଛି ଯେ ପ୍ରଭାବିତ ୩ଟି ଗାଁରେ ଥିବା ୧୨୯.୭୦୭ ଏକର ଜମି ମଧ୍ୟରୁ କେବଳ ୦.୧୩୦୧ ଏକର (୫୫.୫୯%) ୧୧୯ ଘରୋଇ ମାଲିକଙ୍କଠାରୁ ଅଧିଗ୍ରହଣ କରିବାକୁ ଯୋଜନା କରାଯାଇଛି। ପ୍ରଭାବିତ ପରିବାର ଉପରେ ନକାରାତ୍ମକ ପ୍ରଭାବ ସେମାନେ ଏହି ପ୍ରକଳ୍ପରୁ ପାଇଥିବା ବହୁ ଲାଭ ବିରୁଦ୍ଧରେ ଅତ୍ୟନ୍ତ ଅବହେଳିତ । ସମ୍ପ୍ରଦାୟ ସମ୍ବଳ ପରି ଅନ୍ୟାନ୍ୟ କ୍ଷତି ଯେପରିକି ଗୋଚର ଜମି ସେହି ଗ୍ରାମରେ ଘରୋଇ ଜମି କ୍ରୟ ସହିତ ସମ୍ପ୍ରଦାୟର ବ୍ୟବହାର ପାଇଁ ପ୍ରକଳ୍ପ କର୍ତ୍ତୃପକ୍ଷଙ୍କ ଦ୍ୱାରା ବଦଳାଯିବ । ସାର୍ବଜନୀନ ଉପଯୋଗିତା ଏବଂ ସମ୍ପତ୍ତି ଯାହା ପ୍ରଭାବିତ ହୋଇଛି ତାହା ମଧ୍ୟ ନୂତନ ସହିତ ବଦଳାଯିବ । ତେଣୁ ଜଳେଶ୍ୱର -ଲକ୍ଷ୍ମଣନାଥ ସଡକ ରେଳ ଷ୍ଟେସନ ମଧ୍ୟରେ ଏସ୍ .ଇ. ରେଳ ଖାରଗପୁର-ଭଦ୍ରକ ବିଭାଗ (ଟିଓଆର- ୮୦-୦୦୦୦୧) ପକଳ୍ପ ନିର୍ମାଣ ପ୍ରକଳ୍ପ ରାଜ୍ୟ ପାଇଁ ଅତ୍ୟନ୍ତ ଜରୁରୀ ଏବଂ ଏହା ଏକ କାର୍ଯ୍ୟକ୍ଷମ ପ୍ରକଳ୍ପ ଯାହା ପ୍ରାଥମିକତା ଭିତ୍ତିରେ ସରକାର / ରେଳବାଇ ଦ୍ୱାରା କାର୍ଯ୍ୟକାରୀ ହେବା ଉଚିତ ।

ନ୍ୟାୟୋଚିତ କ୍ଷତିପୂରଣ ଏବଂ ଭୂଅର୍ଜନ , ପୁନର୍ବାସ, ଓ ଥଇଥାନ କ୍ଷେତ୍ରରେ ସ୍ୱଚ୍ଛତା ଆଇନ ୨୦୧୩ ଧାରା ୪ ଉପଧାରା ୫ରେ ସାମାଜିକ ପ୍ରଭାବ ପରିଚାଳନା ଯୋଜନା ପ୍ରସ୍ତୁତ କରିବା ପାଇଁ ନିର୍ଦ୍ଦେଶ ରହିଛି । ଏହି ଯୋଜନା ଅଧୀନରେ କୌଣସି ଏକ ପ୍ରକଳ୍ପ

ଦ୍ୱାରା ସୃଷ୍ଟି ହୋଇଥିବା ନକାରାତ୍ମକ ପ୍ରଭାବ ଗୁଡିକୁ ପ୍ରତିହତ କରିବା ପାଇଁ ପ୍ରକଳ୍ପ କାର୍ଯ୍ୟକାରୀ ସଂସ୍ଥାକୁ ବିଭିନ୍ନ ପ୍ରକାରର କଲ୍ୟାଣମୂଳକ କାର୍ଯ୍ୟକ୍ରମମାନ ହାତକୁ ନେବାର ନିର୍ଦ୍ଦେଶ ରହିଛି । ସାମାଜିକ ପ୍ରଭାବ ଆକଳନ ଅଧ୍ୟୟନ ଦ୍ୱାରା ମୁଖ୍ୟତଃ ପ୍ରକଳ୍ପଟିଏ କାର୍ଯ୍ୟକାରୀ ହେଲେ ସେ ଅଞ୍ଚଳରେ ବସବାସ କରୁଥିବା ଅଧିବାସୀମାନଙ୍କ ଜୀବନ ଜୀବିକା ଉପରେ ପଡିବାକୁଥିବା ପ୍ରଭାବଗୁଡିକୁ ଚିହ୍ନଟ କରାଯାଇଥାଏ । ସାମାଜିକ ପ୍ରଭାବ ପରିଚାଳନା ଯୋଜନା ସାମାଜିକ ପ୍ରଭାବ ଆକଳନ ଅଧ୍ୟୟନର ଏକ ଅଂଶ ବିଶେଷ । ଏଥିରେ ପ୍ରକଳ୍ପର ହାନିକାରକ ଦିଗଗୁଡିକ ନିବାରଣ କରିବାପାଇଁ ପଦକ୍ଷେପ ଗୁଡିକର ବର୍ଣ୍ଣନା କରିବା ସହ ଏଥିପାଇଁ ଆବଶ୍ୟକ ହେଉଥିବା ଖର୍ଚ୍ଚକୁ କାର୍ଯ୍ୟକାରୀ କରିବା ସଂସ୍ଥା ଏବଂ ସମୟ ନିର୍ଘଣ୍ଟ ଆଦିର ବର୍ଣ୍ଣନା କରାଯାଇଥାଏ । ଏହି ଅଧ୍ୟୟନ କାଳରେ ପ୍ରକଳ୍ପ କାର୍ଯ୍ୟକାରୀ ହେବା ଦ୍ୱାରା ଉପୁଜୁଥିବା ଅନେକ ଗୁଡିଏ ସକାରାତ୍ମକ ଓ ନକାରାତ୍ମକ ଦିଗ ପରିଲକ୍ଷିତ ହୋଇଛି । ତେଣୁ ପ୍ରକଳ୍ପର ନକାରାତ୍ମକ ପ୍ରଭାବକୁ ପରିଚାଳନା ତଥା ତଦାରଖ କରିବା ପାଇଁ ଯୋଜନା ଏପରିହେବା ଆବଶ୍ୟକ ଯାହାକି ପ୍ରକଳ୍ପ ପ୍ରଭାବିତ ପରିବାର, ଗୋଷ୍ଠୀ ଏବଂ ସମାଜ ଉପରେ ପଡୁଥିବା ହାନିକାରକ ପ୍ରଭାବ ଯଥା ସମ୍ଭବ କମ୍ ହେବ । ଏହି ପ୍ରକଳ୍ପ ପାଇଁ ହୋଇଥିବା ଅଧ୍ୟୟନରେ ସାମାଜିକ ପ୍ରଭାବ ପରିଚାଳନା ବିଷୟଟି ଉଭୟ କେନ୍ଦ୍ର ଓ ରାଜ୍ୟ ସରକାରଙ୍କ ଜମି ଅଧିଗ୍ରହଣ, ପୁନର୍ବାସ ଓ ଥଇଥାନ ଆଇନର ପରିସୀମା ମଧ୍ୟରେ କରାଯିବାକୁ ଚେଷ୍ଟା କରାଯାଇଛି ।

ପ୍ରକଳ୍ପ କାର୍ଯ୍ୟ – ୧ : ଜମି ଅଧିଗ୍ରହଣ

ପ୍ରଭାବ: ପ୍ରଭାବିତ ଜମିର କ୍ଷତି ଓ ଜମିରେ ଥିବା ଅନ୍ୟାନ୍ୟ ସମ୍ପତ୍ତିର କ୍ଷତି

ସମାଧାନର ପ୍ରସ୍ତାବିତ ଉପାୟ – ଅଧିକୃତ ଜମିର ସ୍ୱଚ୍ଛ ଓ ନ୍ୟାୟୋଚିତ କ୍ଷତିପୂରଣ ।

- ଉପଯୁକ୍ତ ତଦନ୍ତ ସହିତ ଯଥା ସମୟରେ କ୍ଷତିପୂରଣ
- ଚାଷଜମିର ଅଧିକୃତ ଅଂଶ ବ୍ୟତୀତ ଅନ୍ୟାନ୍ୟ ଭାଗକୁ କୃଷି ପାଇଁ ଉପଯୁକ୍ତ ଭାବେ ପ୍ରସ୍ତୁତ କରାଇବା ।
- ଚାଷୀମାନଙ୍କୁ ସେମାନଙ୍କ ରୋଜଗାର ବଢାଇବା ପାଇଁ ଉନ୍ନତ ଓ ଅଧିକ ଅମଳକ୍ଷମ ଚାଷ ପାଇଁ ପ୍ରବର୍ତ୍ତାଇବା । ଅଣପାରମ୍ପାରିକ ଏବଂ ଉଚ୍ଚ ମୂଲ୍ୟଯୁକ୍ତ ଫସଲ କରିବା ପାଇଁ ପ୍ରୋତ୍ସାହନ ଦେବା ।
- ଘରବାରି ଜମି ଅଧିଗ୍ରହଣ ପରେ ଯଦି ବଳକା ଅଂଶ ବାସଗୃହ ପାଇଁ ଉପଯୁକ୍ତ ହୋଇପାରିବ ନାହିଁ ସେ କ୍ଷେତ୍ରରେ ସମ୍ପୂର୍ଣ୍ଣ କ୍ଷତିପୂରଣର ବ୍ୟବସ୍ଥା କରିବା । ସେଭଳି ଚାଷଜମି ଅଧିଗ୍ରହଣପରେ ବଳକା ଅଂଶ ଯଦି ଚାଷଯୋଗ୍ୟ ହୋଇପାରିବ ନାହିଁ କିମ୍ବା ଘରବାରି ଜମିରେ ପରିବର୍ତ୍ତନ ହୋଇପାରିବ ନାହିଁ ସେ କ୍ଷେତ୍ରରେ ତାହା ସମ୍ପୂର୍ଣ୍ଣ କ୍ଷତିପୂରଣ ଦେବା ଆବଶ୍ୟକ ।
- ସର୍ବସାଧାରଣ ସମ୍ପତ୍ତିର ଅଧିଗ୍ରହଣ ହେଉଥିଲେ ସରକାରୀ ଜମି କିମ୍ବା ଜଙ୍ଗଲ ଜମିର କିସମ ପରିବର୍ତ୍ତନ କରି ସର୍ବସାଧାରଣଙ୍କ ହିତ ପାଇଁ ବିହିତ ବ୍ୟବସ୍ଥା କରିବା ଆବଶ୍ୟକ ।

ଦାୟିତ୍ୱ: ପ୍ରକଳ୍ପ ପରିଚାଳନା ଅଧିକାରୀ ବୃନ୍ଦ

ପ୍ରକଳ୍ପ କାର୍ଯ୍ୟ - ୨: ପ୍ରକଳ୍ପର ନିର୍ମାଣ କାର୍ଯ୍ୟ

ପ୍ରଭାବ: ନିଯୁକ୍ତି ସୁଯୋଗ ଓ ସ୍ଥାନୀୟ ଅଞ୍ଚଳରେ ବ୍ୟବସାୟର ସୁଯୋଗ

ସମାଧାନର ପ୍ରସ୍ତାବିତ ଉପାୟ

- ନିଯୁକ୍ତି ସୃଷ୍ଟି ପାଇଁ ଗ୍ରାମବାସୀ ଓ ସରକାରୀ ଅଧିକାରୀଙ୍କ ସହ ଆଲୋଚନା କରାଯାଇ ବିଭିନ୍ନ ଯୋଜନା ପ୍ରସ୍ତୁତ କରାଯିବା ଆବଶ୍ୟକ । ଏହି ଯୋଜନାକୁ ବିଭିନ୍ନ ସ୍ତରରେ ସଫଳରୂପେ କାର୍ଯ୍ୟକାରୀ କରାଯିବା ଆବଶ୍ୟକ ।
- ସ୍ଥାନୀୟ ଯୁବକମାନଙ୍କୁ ଦକ୍ଷତା ବିକାଶ ପ୍ରଶିକ୍ଷଣ ଦିଆଯିବା ଆବଶ୍ୟକ ଓ ସେମାନଙ୍କୁ ପ୍ରକଳ୍ପ କାର୍ଯ୍ୟ ବ୍ୟତୀତ ଅନ୍ୟାନ୍ୟ କାର୍ଯ୍ୟରେ ନିୟୋଜିତ କରିବାର ସୁଯୋଗ ଦେବା ଆବଶ୍ୟକ ।
- ସ୍ଥାନୀୟ ଲୋକମାନଙ୍କୁ ପ୍ରକଳ୍ପ କାର୍ଯ୍ୟରେ ନିୟୋଜିତ କରିବା ଆବଶ୍ୟକ । ଅନ୍ୟାନ୍ୟ କଣ୍ଟ୍ରାକ୍ଟର କାର୍ଯ୍ୟରେ ସ୍ଥାନୀୟ ଲୋକଙ୍କୁ ଅଗ୍ରାଧିକାର ଦିଆଯିବା ଆବଶ୍ୟକ ।

ଦାୟିତ୍ୱ: ପ୍ରକଳ୍ପ ପରିଚାଳନା ଅଧିକାରୀ ବୃନ୍ଦ

ପ୍ରକଳ୍ପ କାର୍ଯ୍ୟ - ୩: ନିର୍ମାଣ କାର୍ଯ୍ୟ ଓ ଆବଶ୍ୟକୀୟ ଜିନିଷପତ୍ର ପରିବହନ

ପ୍ରଭାବ: ରାସ୍ତାରେ ଜନଗହଳି, ଦୁର୍ଘଟଣା ଓ କ୍ଷୟକ୍ଷତିର ଆଶଙ୍କା

ସମାଧାନର ପ୍ରସ୍ତାବିତ ଉପାୟ

- ଉପଯୁକ୍ତ ଟ୍ରାଫିକ ନିୟନ୍ତ୍ରଣ ବ୍ୟବସ୍ଥା, ଯାହାଦ୍ୱାରାକି ଦୁର୍ଘଟଣାକୁ ଏଡାଇ ଦିଆଯାଇପାରିବ । ପ୍ରକଳ୍ପର ଭାରୀଯାନବାହାନ ଚଳାଇବାପାଇଁ ଉପଯୁକ୍ତ ପ୍ରଶିକ୍ଷଣ ପ୍ରଦାନ ।
- ସ୍ଥାନୀୟ ସଂସ୍ଥା ଓ ଲୋକମାନଙ୍କ ମଧ୍ୟରେ ସଚେତନତା ସୃଷ୍ଟି କରାଇବା ଓ ଯାତାୟାତ ସମୟରେ ଟ୍ରାଫିକ ନିୟମ ମାନିବା ।
- ରାସ୍ତା କାମ ସମୟରେ ଜଗୁଆଳିମାନଙ୍କୁ ଉପଯୁକ୍ତ ତାଲିମ ଦେବା , ଯେପରିକି ସେମାନେ ସଠିକ୍ ଭାବେ ଟ୍ରାଫିକ ପରିଚାଳନା କରିପାରିବେ ।
- ପ୍ରକଳ୍ପ ଅଞ୍ଚଳରେ ବର୍ଜ୍ୟବସ୍ତୁ ପରିଚାଳନା ଯୋଜନା ପ୍ରସ୍ତୁତି ଓ କାର୍ଯ୍ୟକାରିତା ।

ଦାୟିତ୍ୱ: ନିର୍ମାଣ ପାଇଁ ନିଯୁକ୍ତ କଂପାନୀ ଓ କ୍ଷେତ୍ରରେ ଥିବା ପ୍ରକଳ୍ପ ପରିଚାଳନା ସଦସ୍ୟ ।

ପ୍ରକଳ୍ପ କାର୍ଯ୍ୟ - ୪: ନିର୍ମାଣ କାର୍ଯ୍ୟ ପାଇଁ ଭାରିଯାନବାହନ ଚଳପ୍ରଚଳ

ପ୍ରଭାବ – ସ୍ଥାନୀୟ ଅଞ୍ଚଳର ଲୋକଙ୍କ କାର୍ଯ୍ୟରେ ବାଧା ଓ ମାନସିକ ବିଷାଦ ସୃଷ୍ଟି

ସମାଧାନର ପ୍ରସ୍ତାବିତ ଉପାୟ

- ଆବଶ୍ୟକସ୍ଥଳେ ଛୋଟ ଯନ୍ତ୍ରପାତିର ବ୍ୟବହାର ଓ ବାରିକେଡ୍ ବ୍ୟବସ୍ଥା
- ଶବ୍ଦ ନିୟନ୍ତ୍ରଣ ଯନ୍ତ୍ରପାତିର ବ୍ୟବହାର
- ଦିନ ସମୟରେ ନିର୍ମାଣ କାର୍ଯ୍ୟ
- ଯନ୍ତ୍ରପାତି ଅପେକ୍ଷା ଅଧିକ ଲୋକମାନଙ୍କୁ ପ୍ରକଳ୍ପ କାର୍ଯ୍ୟରେ ନିୟୋଜନ
- ପ୍ରକଳ୍ପ ଯନ୍ତ୍ରପାତିର ରକ୍ଷଣାବେକ୍ଷଣ ପାଇଁ ସ୍ୱତନ୍ତ୍ର ଭାବେ ନିଯୁକ୍ତି

ଦାୟିତ୍ୱ: ନିର୍ମାଣ ପାଇଁ ନିଯୁକ୍ତ କଂପାନୀ ଓ କ୍ଷେତ୍ରରେ ଥିବା ପ୍ରକଳ୍ପ ପରିଚାଳନା ସଦସ୍ୟ ।

ପ୍ରକଳ୍ପ କାର୍ଯ୍ୟ – ୫: ନିର୍ମାଣ କାର୍ଯ୍ୟ

ପ୍ରଭାବ – ଅଧିକ ନିଶା ଦ୍ରବ୍ୟର ବ୍ୟବହାର ଓ ସାମାଜିକ ଚଳଣିରେ ଅସୁବିଧା

ସମାଧାନର ପ୍ରସ୍ତାବିତ ଉପାୟ

- ପ୍ରକଳ୍ପରେ କାର୍ଯ୍ୟରତ ସମସ୍ତ ସଦସ୍ୟମାନଙ୍କୁ ଚିହ୍ନଟ ପାଇଁ ସ୍ୱତନ୍ତ୍ର ପୋଷାକ ଓ ପରିଚୟପତ୍ର ପ୍ରଦାନ ।
- ନିଶାଦ୍ରବ୍ୟ ବର୍ଜନ ଏବଂ ସେବନରେ କଟକଣା ।

ଦାୟିତ୍ୱ: ନିର୍ମାଣ ପାଇଁ ନିଯୁକ୍ତ କଂପାନୀ ଓ କ୍ଷେତ୍ରରେ ଥିବା ପ୍ରକଳ୍ପ ପରିଚାଳନା ସଦସ୍ୟ ।

ସାରଣୀ:୮.୧ ପ୍ରଭାବ ଦୂରୀକରଣ ପଦକ୍ଷେପ ପାଇଁ ସମୟ ଓ ଖର୍ଚ୍ଚ ଆକଳନ

କ୍ର. ସଂ.	ଆକଳିତ ହୋଇଥିବା ପ୍ରଭାବ	ପ୍ରଭାବ ଦୂରୀକରଣ ପାଇଁ ପଦକ୍ଷେପ	ଦାୟିତ୍ୱ	ଧାର୍ଯ୍ୟ ସମୟ	ଖର୍ଚ୍ଚ ଆକଳନ
୧.	ଅଧିକୃତ ଜମିର ସ୍ୱଚ୍ଛ ଓ ନ୍ୟାୟୋଚିତ କ୍ଷତିପୂରଣ	• ଉପଯୁକ୍ତ ତଦନ୍ତ ସହିତ ଯଥା ସମୟରେ କ୍ଷତିପୂରଣ • ଜମିର ଅଧିକୃତ ଅଂଶ ବ୍ୟତୀତ ଅନ୍ୟାନ୍ୟ ଭାଗକୁ କୃଷି ଅବା ବାସଗୃହ ନିମନ୍ତେ ଉପଯୁକ୍ତ ଭାବେ ପ୍ରସ୍ତୁତ କରାଇବା • ଚାଷୀ ମାନଙ୍କୁ ସେମାନଙ୍କ ରୋଜଗାର ବଢାଇବା ପାଇଁ ଉନ୍ନତ ଓ ଅଧିକ ଅମଳକ୍ଷମ ଚାଷ ପାଇଁ ପ୍ରବର୍ତ୍ତାଇବା • ଅଧିଗ୍ରହଣ ପରେ ଏକ ଛୋଟ ଅଂଶ ବଳକା ରହିଯାଏ, ତେବେ ସେଠାକୁ ମଧ୍ୟ ଅଧିକୃତ କରି ଉପଯୁକ୍ତ କ୍ଷତିପୂରଣ ଦେବା ।	ପ୍ରକଳ୍ପ ପରିଚାଳନା ସଦସ୍ୟମାନେ	କ୍ଷତିପୂରଣ ଦେବା ପୂର୍ବରୁ ଆରମ୍ଭ ଠାରୁ ଜମି ଅଧିଗ୍ରହଣ ହୋଇସାରିବା ପର୍ଯ୍ୟନ୍ତ	ଚୂଡାନ୍ତ ହେବାକୁ ଅଛି
୨	ନିଯୁକ୍ତି ସୁଯୋଗ ଓ ସ୍ଥାନୀୟ ଅଞ୍ଚଳରେ ବ୍ୟବସାୟ ସୁଯୋଗ	• ନିଯୁକ୍ତି ସୃଷ୍ଟି ପାଇଁ ଗ୍ରାମବାସୀ ଓ ସରକାରୀ ଅଧିକାରୀଙ୍କ ସହ ଆଲୋଚନା କରାଯାଇ ବିଭିନ୍ନ ଯୋଜନା ପ୍ରସ୍ତୁତ କରାଯିବା ଆବଶ୍ୟକ । ଏହି ଯୋଜନାକୁ ବିଭିନ୍ନ ସ୍ତରରେ ସଫଳରୂପେ କାର୍ଯ୍ୟକାରୀ କରାଯିବା ଆବଶ୍ୟକ । • ସ୍ଥାନୀୟ ଯୁବକ ମାନଙ୍କୁ ଦକ୍ଷତା ବିକାଶ ପ୍ରଶିକ୍ଷଣ ଦିଆଯିବା	ପ୍ରକଳ୍ପ ପରିଚାଳନା ସଦସ୍ୟମାନେ	ପ୍ରକଳ୍ପ ନିର୍ମାଣ କାର୍ଯ୍ୟ ପୂର୍ବରୁ ଶେଷ ହେବା ପର୍ଯ୍ୟନ୍ତ।	ଚୂଡାନ୍ତ ହେବାକୁ ଅଛି

		ଆବଶ୍ୟକ ଓ ସେମାନଙ୍କୁ ପ୍ରକଳ୍ପ କାର୍ଯ୍ୟ ବ୍ୟତୀତ ଅନ୍ୟାନ୍ୟ କାର୍ଯ୍ୟରେ ନିୟୋଜିତ କରିବାର ସୁଯୋଗ ଦେବା ଆବଶ୍ୟକ । • ସ୍ଥାନୀୟ ଲୋକ ମାନଙ୍କୁ ପ୍ରକଳ୍ପ କାର୍ଯ୍ୟରେ ନିଯୋଜିତ କରିବା ଆବଶ୍ୟକ । ଅନ୍ୟାନ୍ୟ କଣ୍ଟ୍ରାକ୍ଟର କାର୍ଯ୍ୟରେ ସ୍ଥାନୀୟ ଲୋକଙ୍କୁ ଅଗ୍ରାଧିକାର ଦିଆଯିବା ଆବଶ୍ୟକ ।			
୩	ରାସ୍ତାରେ ଜନଗହଳି, ଦୁର୍ଘଟଣା ଓ କ୍ଷୟକ୍ଷତିର ଆଶଙ୍କା	• ଟ୍ରାଫିକ ନିୟନ୍ତ୍ରଣ ବ୍ୟବସ୍ଥା କାର୍ଯ୍ୟକାରିତା ଯାହାଦ୍ୱାରାକି ଦୁର୍ଘଟଣାକୁ ଏଡାଇ ଦିଆଯାଇପାରିବ । ପ୍ରକଳ୍ପର ଯାନବାହାନ ଚଳାଇବାପାଇଁ ଉପଯୁକ୍ତ ପ୍ରଶିକ୍ଷଣ । • ସ୍ଥାନୀୟ ସଂସ୍ଥା ଓ ଲୋକମାନଙ୍କ ମଧ୍ୟରେ ସଚେତନତା ସୃଷ୍ଟି କରାଇବା ଓ ଯାତାୟାତ ସମୟରେ ଟ୍ରାଫିକ ନିୟମ ମାନିବା । • ରାସ୍ତା କାମ ସମୟରେ ଜଗୁଆଳି ମାନଙ୍କୁ ଉପଯୁକ୍ତ ତାଲିମ ଦେବା ଯେପରିକି ସେମାନେ ସଠିକ୍ ଭାବେ ଟ୍ରାଫିକ ପରିଚାଳନା କରିପାରିବେ । • ପ୍ରକଳ୍ପ ଅଞ୍ଚଳରେ ବର୍ଜ୍ୟବସ୍ତୁ ପରିଚାଳନା ଯୋଜନା ପ୍ରସ୍ତୁତି ଓ କାର୍ଯ୍ୟକାରିତା ।	ନିର୍ମାଣ ପାଇଁ ନିଯୁକ୍ତ କମ୍ପାନୀ ଓ କ୍ଷେତ୍ରରେ ଥିବା ପ୍ରକଳ୍ପ ପରିଚାଳନା ସଦସ୍ୟ	ପ୍ରକଳ୍ପ ନିର୍ମାଣ କାର୍ଯ୍ୟ ସମୟରେ ।	ଚୂଡାନ୍ତ ହେବାକୁ ଅଛି
୪	ସ୍ଥାନୀୟ ଅଞ୍ଚଳର ଲୋକଙ୍କ କାର୍ଯ୍ୟରେ ବାଧା ଓ ମାନସିକ ବିଷାଦ ସୃଷ୍ଟି	• ଆବଶ୍ୟକସ୍ଥଳେ ଛୋଟ ଯନ୍ତ୍ରପାତିର ବ୍ୟବହାର ଓ ବାରିକେଡ୍ ବ୍ୟବସ୍ଥା • ଶବ୍ଦ ନିୟନ୍ତ୍ରଣ ଯନ୍ତ୍ରପାତିର ବ୍ୟବହାର • ଦିନ ସମୟରେ ନିର୍ମାଣ କାର୍ଯ୍ୟ • ଯନ୍ତ୍ରପାତି ଅପେକ୍ଷା ଅଧିକ ଲୋକମାନଙ୍କୁ ପ୍ରକଳ୍ପ କାର୍ଯ୍ୟରେ ନିୟୋଜନ • ପ୍ରକଳ୍ପ ଯନ୍ତ୍ରପାତିର ରକ୍ଷଣାବେକ୍ଷଣ	ନିର୍ମାଣ ପାଇଁ ନିଯୁକ୍ତ କମ୍ପାନୀ ଓ କ୍ଷେତ୍ରରେ ଥିବା ପ୍ରକଳ୍ପ ପରିଚାଳନା ସଦସ୍ୟ ।	ପ୍ରକଳ୍ପ ନିର୍ମାଣ କାର୍ଯ୍ୟ ସମୟରେ ।	ଚୂଡାନ୍ତ ହେବାକୁ ଅଛି

		ପାଇଁ ସ୍ୱତନ୍ତ୍ର ଭାବେ ନିଯୁକ୍ତି			
୫	ଅତ୍ୟଧିକ ନିଶାଦ୍ରବ୍ୟର ବ୍ୟବହାର ଓ ସାମାଜିକ ଚଳଣିରେ ଅସୁବିଧା	ପ୍ରକଳ୍ପରେ କାର୍ଯ୍ୟରତ ସମସ୍ତ ସଦସ୍ୟମାନଙ୍କୁ ଚିହ୍ନଟ ପାଇଁ କୋଡ ପ୍ରଦାନ । ସ୍ୱତନ୍ତ୍ର ଭାବେ ନିୟମକାନୁନ ଜାରି କରିବା ।	ନିର୍ମାଣ ପାଇଁ ନିଯୁକ୍ତ କମ୍ପାନୀ ଓ କ୍ଷେତ୍ରରେ ଥିବା ପ୍ରକଳ୍ପ ପରିଚାଳନା ସଦସ୍ୟ ।	ପ୍ରକଳ୍ପ ନିର୍ମାଣ କାର୍ଯ୍ୟ ସମୟରେ ।	ଚୂଡାନ୍ତ ହେବାକୁ ଅଛି

୮.୧ ସାମାଜିକ ପ୍ରଭାବ ପରିଚାଳନା ଯୋଜନା (SIMP) କାର୍ଯ୍ୟକାରୀ କରିବା ପାଇଁ ଆନୁଷ୍ଠାନିକ ବ୍ୟବସ୍ଥା

ସାମାଜିକ ପ୍ରଭାବ ପରିଚାଳନା ଯୋଜନାରେ ମୌଳିକ ଲକ୍ଷ୍ୟ ହେଉଛି , ବିଭିନ୍ନ ଉନ୍ନତିମୂଳକ ଯୋଜନା ମାଧ୍ୟମରେ ପ୍ରତିକୂଳ ପ୍ରଭାବକୁ ଦୂର କରିବା । ପ୍ରଭାବିତ ପରିବାର ଏବଂ ଗୋଷ୍ଠୀର କଲ୍ୟାଣ ପାଇଁ ଆଇନରେ ତଥା ଓଡିଶା ସରକାରଙ୍କ ନିୟମାବଳୀରେ ବିଭିନ୍ନ ସ୍ତରରେ ଆନୁଷ୍ଠାନିକ ବ୍ୟବସ୍ଥା ରହିଛି । ପୁନର୍ବାସ ଓ ଥଇଥାନ ମୁଖ୍ୟ ହିସାବରେ ଜିଲ୍ଲାପାଳ ,ଅତିରିକ୍ତ ଜିଲ୍ଲା ମାଜିଷ୍ଟ୍ରେଟଙ୍କ ସମେତ ଜିଲ୍ଲା ପ୍ରଶାସନ , ଉପଜିଲ୍ଲାପାଳ , ଜମି ଅଧିଗ୍ରହଣ ଅଧିକାରୀ ,ପ୍ରକଳ୍ପର ପ୍ରଶାସକ ,ପ୍ରକଳ୍ପ ସ୍ତରରେ ଥିବା ପୁନର୍ବାସ ଓ ଥଇଥାନ କମିଟି ଏବଂ ପୁନର୍ବାସ ଓ ଥଇଥାନ ତଦାରଖ ପାଇଁ ଥିବା ରାଜ୍ୟସ୍ତରୀୟ କମିଟିଙ୍କର ଦାୟିତ୍ୱ ହେଉଛି ପ୍ରକଳ୍ପର ସଠିକ କାର୍ଯ୍ୟକାରିତା ସମେତ କ୍ଷତିପୂରଣ ଦେବା , ପୁନର୍ବାସ ଓ ଥଇଥାନ ଅଧିକାର ପ୍ରଦାନ କରିବାକୁ ସୁଗମ କରିବା , ପ୍ରଭାବିତ ପରିବାରଗୁଡିକ ମଧ୍ୟରେ ଥିବା ମତଭେଦକୁ ଶୀଘ୍ର ସମାଧାନ କରିବା ଏବଂ ଅଭିଯୋଗ ସମାଧାନ କରିବା । ଏହିସବୁ ସହାୟକ ବ୍ୟବସ୍ଥା ବ୍ୟତୀତ ଏନ.ଜି.ଓ , ନିରପେକ୍ଷ ମୂଲ୍ୟାୟନ କରୁଥିବା ସଂସ୍ଥାମାନଙ୍କୁ ମଧ୍ୟ ଏଥିରେ ଅନ୍ତର୍ଭୁକ୍ତ କରାଯିବ । ପ୍ରକଳ୍ପ କାର୍ଯ୍ୟକାରିତାର ଅଗ୍ରଗତିକୁ ତଦାରଖ କରିବା ପାଇଁ କେତେକ ସୁପାରିଶ କରାଯାଇଛି । ସ୍ୱାଧୀନ ତଥା ତୃତୀୟପକ୍ଷଙ୍କ ଦ୍ୱାରା ସାମାଜିକ ପ୍ରଭାବ ପରିଚାଳନା ଯୋଜନାର ଏକ ନିର୍ଦ୍ଦିଷ୍ଟ ସମୟାନ୍ତରରେ ମୂଲ୍ୟାୟନ କରାଇବା ଆବଶ୍ୟକ । ଏହି ରିପୋର୍ଟରେ ସନ୍ନିବେଶିତ ହୋଇଥିବା ସୁପାରିଶଗୁଡିକ ମୁଖ୍ୟତଃ ଗୋଷ୍ଠୀସଭା ଏବଂ ଦଳଗତ ଆଲୋଚନା ମାଧ୍ୟମରୁ ଅଣାଯାଇଅଛି । ତେବେ ଏହି ସୁପାରିଶଗୁଡିକ ଅପରିବର୍ତ୍ତନୀୟ ନୁହେଁ କିମ୍ବା ବାଧ୍ୟତାମୂଳକ ନୁହେଁ । ପ୍ରକଳ୍ପ କାର୍ଯ୍ୟକାରୀ କରୁଥିବା ସଂସ୍ଥା ଦ୍ୱାରା ପ୍ରଭାବିତ ପରିବାର ଓ ଗୋଷ୍ଠୀ ସହିତ ଆଲୋଚନା କରି ଏହାକୁ ପରିବର୍ତ୍ତନ କରାଯାଇପାରିବ । ପ୍ରକଳ୍ପ କାର୍ଯ୍ୟକାରୀ କରୁଥିବା ସଂସ୍ଥା ଦ୍ୱାରା ଆଭ୍ୟନ୍ତରୀଣ ତଦାରଖ ବ୍ୟବସ୍ଥା ହେବ । କାରଣ, ଏହାଦ୍ୱାରା ଆଇନ ଅନୁସାରେ ଅଧିକାରଗୁଡିକ ଠିକଭାବେ ଦିଆଯାଇଛି କି ନାହିଁ ତାହା ଜଣାପଡିବ । ପ୍ରକଳ୍ପ କାର୍ଯ୍ୟକାରୀ ହେବା ପୂର୍ବରୁ, ହେଉଥିବା ସମୟରେ ଏବଂ ପରେ ଏହି ତଦାରଖ ବ୍ୟବସ୍ଥା କରାଯିବ ।

୮.୨ ପ୍ରକଳ୍ପଜନିତ ସାମାଜିକ ମୂଲ୍ୟ ଓ ଲାଭ ଆକଳନ

କୌଣସି ପ୍ରକଳ୍ପ କାର୍ଯ୍ୟକାରୀହେଲେ ଓ ସେଥିପାଇଁ ଜମି ଅଧିଗ୍ରହଣ କରାଗଲେ ଗ୍ରାମବାସୀ ମାନଙ୍କୁ କେତେକସୁବିଧା ଉପଲବ୍ଧ ହେବା ସହ କେତେକ ସାମାଜିକ ମୂଲ୍ୟ ଦେବାକୁ ପଡିଥାଏ । ସାମାଜିକ ପ୍ରଭାବ ପରିଚାଳନା ଯୋଜରେ ଏହି ସବୁ ସାମାଜିକ ଲାଭ ଓ ମୂଲ୍ୟ ବିଷୟରେ ସଠିକ ଭାବେ ଆକଳନ କରାନଗଲେସାମାଜିକ ପ୍ରଭାବ ପରିଚାଳନା ଯୋଜନା କାର୍ଯ୍ୟାନ୍ୱିତ କରିବାରେ

ଅସୁବିଧା ହୋଇଥାଏ । ନିମ୍ନ ସାରଣୀରେ ଏହି ପ୍ରକଳ୍ପ ଦ୍ୱାରା ପ୍ରସ୍ତାବିତ ଅଞ୍ଚଳର ଲୋକମାନଙ୍କୁ ଯେଉଁ ଅସୁବିଧାର ସମ୍ମୁଖୀନ ହେବେ ଓ କଣ ଲାଭ ପାଇବେ, ତାହା ପ୍ରଦତ୍ତ ହୋଇଛି ।

ସାମାଜିକ ଓ ଅର୍ଥନୈତିକ ମୂଲ୍ୟ	ପ୍ରକଳ୍ପଜନିତ ଲାଭ
ସମ୍ପତ୍ତି, ଦୋକାନ, ଜୀବିକା ଏବଂ ଆବାସିକ ବିଲଡିଂର କ୍ଷତି |	ଏହି ପ୍ରକଳ୍ପ ହେତୁ କୌଣସି ଜଙ୍ଗଲବାସୀ ଜମି ହରାଉ ନାହାଁନ୍ତି। ତେଣୁ ଏହି ପ୍ରକଳ୍ପ ସମସ୍ତଙ୍କ ଜମି ହରାଇବା ପାଇଁ ଲାଭଦାୟକ ହେବ |
ରାସ୍ତାରେ ଜନଗହଳି, ଦୁର୍ଘଟଣା ଓ କ୍ଷୟକ୍ଷତିର ଆଶଙ୍କା	ଏହା ସାମୟିକ ଏବଂ ସତର୍କ ସୂଚନା ଦ୍ୱାରା ଏହା ପ୍ରତିହତ କରାଯାଇପାରିବ
ସ୍ଥାନୀୟ ଅଞ୍ଚଳର ଲୋକଙ୍କ କାର୍ଯ୍ୟରେ ବାଧା ଓ ମାନସିକ ବିଷାଦ ସୃଷ୍ଟି	ନିଯୁକ୍ତି ସୁଯୋଗ ସୃଷ୍ଟି ହେବ ଓ ଗମନାଗମନର ଉନ୍ନତି ସହ ଶିକ୍ଷା ଓ ସ୍ୱାସ୍ଥ୍ୟ ସେବାର ଉନ୍ନତି ହେବ । ଏହାସହ କ୍ଷତିଗ୍ରସ୍ତ ପରିବାରମାନଙ୍କ ଆର୍ଥିକ ବିକାଶ ହେବ ।
ଅତ୍ୟଧିକ ନିଶାଦ୍ରବ୍ୟର ବ୍ୟବହାର ଓ ସାମାଜିକ ଚଳଣିରେ ଅସୁବିଧା	ସ୍ଥାନୀୟ ଅଞ୍ଚଳରେ ବ୍ୟବସାୟ ସୁଯୋଗ ବଢିବ । ସାମାଜିକ ଏବଂ ମାନସିକ ପରାମର୍ଶ ଦ୍ୱାରା ନିଶାଦ୍ରବ୍ୟର ସେବନ ତଥା ସାମାଜିକ ବିଶୃଙ୍ଖଳାକୁ ପ୍ରତିହତ କରାଯାଇପାରିବ ।
ଅପରାଧ ବୃଦ୍ଧି	ଗମନାଗମନର ଉନ୍ନତି ହେବା ଦ୍ୱାରା ପୋଲିସ ପେଟ୍ରୋଲିଂ ସୁବିଧାରେ ହୋଇ ପାରିବ ଏବଂ ଅପରାଧ ନିୟନ୍ତ୍ରଣ ହେବ ।

୮.୩ ଉପସଂହାର

ସିଆଇଏ ପକ୍ଷରୁ ଏହା ସ୍ପଷ୍ଟ ହୋଇଛି ଯେ ରେଲୱେ ବ୍ରିଜ୍ ପର୍ଯ୍ୟନ୍ତ ଆପ୍ରୋଚ୍ ରୋଡ୍ ନିର୍ମାଣ ପାଇଁ ପ୍ରସ୍ତାବିତ ତାହସିଲ ଅଧୀନରେ ଥିବା ଦେଉଳପଞ୍ଚୁଘଣ୍ଟା ୟୁନିଟ୍ ନଂ ୭ ଏବଂ ଧାରାଷ୍ଟକ୍ ୟୁନିଟ୍ ନଂ ୬ "ଏଲ.ସି. ବଦଳରେ ଆରଓବି ନିର୍ମାଣ ଏବଂ ଗ୍ରାମବାସୀଙ୍କ ପାଇଁ ଅନେକ ସାମାଜିକ ତଥା ଅର୍ଥନୈତିକ ଲାଭ ସୃଷ୍ଟି କରିବ । ପ୍ରଭାବିତ ପରିବାରଗୁଡିକ କ .୨.୦୬୦୫ ଘ ମାପୁଥିବା ଜମି ହରାଉଛନ୍ତି । ଜମି ଅଧିଗ୍ରହଣ , ପୁନ ଥଇଥାନ ଏବଂ ପୁନର୍ବାସ ଆଇନ ୨୦୧୩ ରେ ନ୍ୟାୟଯୁକ୍ତ କ୍ଷତିପୂରଣ ଏବଂ ସ୍ୱଚ୍ଛତା ଅନୁଯାୟୀ କ୍ଷତିପୂରଣ ପାଇବେ। ଅଧ୍ୟୟନରୁ ଏହା ଜଣାପଡିଛି ଯେ ଜମି ଅଧିଗ୍ରହଣ ଦ୍ୱାରା ପ୍ରଭାବିତ ପରିବାରର ଜୀବନଶୈଳୀ ପ୍ରତିକୂଳ ପ୍ରଭାବିତ ହେବ ନାହିଁ । ପରିବାରର ପ୍ରତ୍ୟେକଟି ଦାରିଦ୍ର ସୀମାରେଖା ଉପରେ ଅଛି ଏବଂ କୈଣସି ପରିବାର ଚାଷ ଉପରେ ସମ୍ପୂର୍ଣ୍ଣ ନିର୍ଭରଶୀଳ ନୁହଁନ୍ତି । ପ୍ରଭାବିତ ପରିବାର ମଧ୍ୟରେ କିଛି ବ୍ୟବସାୟୀ ଅଛନ୍ତି ଏବଂ କେତେକ ସରକାରୀ ସେବାଧାରୀ ଅଟନ୍ତି । ଯେହେତୁ ଏହି ଅଞ୍ଚଳ ତିନୋଟି ଗାଁକୁ ଆଚ୍ଛାଦନ କରୁଛି ଏବଂ ଅନେକ ପରିବାର ବ୍ୟବସାୟ କ୍ଷେତ୍ରରେ

ଜଡିତ ଥିବାରୁ ସେମାନେ ଉନ୍ନତ ବ୍ୟବସାୟ ପାଇଁ ଗ୍ରାମ ମଧ୍ୟରେ ଉନ୍ନତ ଯୋଗାଯୋଗ ପାଇଁ ଚୟନ କରୁଛନ୍ତି । ଏହି ପରିସ୍ଥିତିରେ, ବ୍ରିଜ୍ ଓ ଆକ୍ସେସ୍ ରୋଡ୍ ଉପରେ ରେଲୱେ ସଂପୂର୍ଣ୍ଣ ହେବା ପରେ , ଅନେକ ଛୋଟ ବାଣିଜ୍ୟିକ ୟୁନିଟ୍ ହେବାର ସମ୍ଭାବନା ଅଛି ; ଛୋଟ ଶିଳ୍ପ ଏବଂ ବହୁ ମହଲା କୋଠା ଏହି ଅଞ୍ଚଳରେ ଆସିପାରେ । କୈଣସି ପ୍ରଭାବିତ ପରିବାରର ଜୀବିକା ହରାଇବାର କୈଣସି ସୁଯୋଗ ନାହିଁ । ପ୍ରାୟ ସମସ୍ତ ପରିବାରରେ ବହୁ ସଂଖ୍ୟାରେ ଶିକ୍ଷିତ ଏବଂ ଉଚ୍ଚଶିକ୍ଷିତ ସଦସ୍ୟ ଥିବାରୁ ସେମାନେ ଅଧିକ ବେତନ ପ୍ରାପ୍ତ ଚାକିରି କିମ୍ବା ଉଚ୍ଚ ଲାଭକାରୀ ବ୍ୟବସାୟରେ ନିୟୋଜିତ ହେବାର ସୁଯୋଗ ପାଇବେ । କୈଣସି ପ୍ରକାରର ଅଣ-କୃଷି ଆୟ ସୃଷ୍ଟି କରୁଥିବା କାର୍ଯ୍ୟକଳାପରେ ଯୁବକମାନଙ୍କର ଦକ୍ଷତା ବିକାଶ ଅଧୀନରେ , ସେମାନେ ଆର୍ଥିକ ଦୃଷ୍ଟିରୁ ଆତ୍ମନିର୍ଭରଶୀଳ ହୋଇପାରନ୍ତି । ଏହି ପ୍ରକଳ୍ପ କୈଣସି ପ୍ରତିବନ୍ଧକ ବିନା ସଂପୂର୍ଣ୍ଣ ହୋଇପାରେ କାରଣ କେହି ନିଜର ଜୀବିକା ହରାଉ ନାହାଁନ୍ତି ଏବଂ ଏକ ଜମିକୁ ଠିକ୍ ଏବଂ ଠିକ ସମୟରେ କ୍ଷତିପୂରଣ ଦେବାକୁ ଦେବାକୁ ଇଚ୍ଛୁକ ।

ଅଧ୍ୟାୟ ୯

ଜନଶୁଣାଣୀ

ଅଧ୍ୟାୟ ୯: ଜନଶୁଣାଣୀ

ଜନଶୁଣାଣୀ ବିବରଣୀ

ସ୍ଥାନ:-	**ଭଞ୍ଜ କଲ୍ୟାଣ ମଣ୍ଡପ , ଧାରାଷ୍ଟକ , ଜଳେଶ୍ୱର**
ତାରିଖ:-	**୦୬-୦୫-୨୦୨୩ ରିଖ**
ସମୟ:-	**ପୂର୍ବାହ୍ନ ୮ ଘଣ୍ଟା ୩୦ ମିନିଟ୍ (ଆରମ୍ଭ)**

ଜଳେଶ୍ୱର ଲକ୍ଷ୍ମଣନାଥ ସଡକପଥର ରେଲୱେ ଲେବଲ କ୍ରସିଂ ଉପରେ ପୋଲ ନିର୍ମାଣ ନିମନ୍ତେ ଜଳେଶ୍ୱର ପୌରପାଳଙ୍କ ତରଫରୁ ଧାରାଷ୍ଟକ ଓ ଦେଉଳିପଞ୍ଝୁଘୁଣ୍ଟା ମୌଜାର କ୍ଷତିଗ୍ରସ୍ତ ପ୍ରଜାମାନଙ୍କୁ ନେଇ ଅପରାହ୍ନ ପୂର୍ବାହ୍ନ ୮ ଘଣ୍ଟା ୩୦ ମିନିଟ୍ ସମୟରେ ଏକ ଜନଶୁଣାଣୀ କାର୍ଯ୍ୟକ୍ରମ ଭଞ୍ଜ କଲ୍ୟାଣ ମଣ୍ଡପ , ଧାରାଷ୍ଟକ, ଜଳେଶ୍ୱରରେ ଅନୁଷ୍ଠିତ ହୋଇଥିଲା । ଉପରୋକ୍ତ ପ୍ରକଳ୍ପ ନିମନ୍ତେ ସାମାଜିକ ପ୍ରଭାବ ଆକଳନ ପାଇଁ ନବକୃଷ୍ଣ ଚୌଧୁରୀ ଉନ୍ନୟନ ଗବେଷଣା ପ୍ରତିଷ୍ଠାନ , ଭୁବନେଶ୍ୱରଙ୍କ ତରଫରୁ ତାଲିକାଭୁକ୍ତ ଅନୁଷ୍ଠାନ ଲାଇଫ୍ ଏକାଡେମୀ ଅଫ ଭୋକେଶନାଲ ଷ୍ଟଡିଜ , ଭୁବନେଶ୍ୱର (ଲାଭ୍ସ) ଅନୁଷ୍ଠାନ ଧାରାଷ୍ଟକ ଓ ଦେଉଳିପଞ୍ଝୁଘୁଣ୍ଟା ଗ୍ରାମରେ "ସାମାଜିକ ପ୍ରଭାବ ଆକଳନ" ଅଧ୍ୟୟନ କରିଥିଲେ । ଉକ୍ତ ଅନୁଷ୍ଠାନର ପ୍ରତିନିଧି ଶ୍ରୀଯୁକ୍ତ ସମୀର ପରିଡା ସର୍ବ ପ୍ରଥମେ ଧାରାଷ୍ଟକ ଓ ଦେଉଳିପଞ୍ଝୁଘୁଣ୍ଟା ଗ୍ରାମର ଉପସ୍ଥିତ ଥିବା ସମସ୍ତ କ୍ଷତିଗ୍ରସ୍ତ ପ୍ରଜାମାନଙ୍କୁ ଅଭିନନ୍ଦନ ଜଣାଇବା ସହିତ ବାଲେଶ୍ୱର ଜିଲ୍ଲା-ପ୍ରସାଶନ ତରଫରୁ ଆସିଥିବା ଅଧିକାରୀମାନଙ୍କର ପରିଚୟ ପ୍ରଦାନ କରି ଜଳେଶ୍ୱର ପୌରପାଳିକା ଅଧକ୍ଷ ଶ୍ରୀ ପ୍ରତିପ କୁମାର ପ୍ରଧାନଙ୍କୁ ଜନଶୁଣାଣୀ କାର୍ଯ୍ୟକ୍ରମକୁ ପରିଚାଳନା କରିବାପାଇଁ ଅନୁରୋଧ କରିଥିଲେ । ଶ୍ରୀ ପ୍ରଧାନ ଧାରାଷ୍ଟକ ଓ ଦେଉଳିପଞ୍ଝୁଘୁଣ୍ଟା ଗ୍ରାମବାସୀମାନଙ୍କୁ ଅଭିନନ୍ଦନ ଜ୍ଞାପନ ପୂର୍ବକ ରେଳ ଚଳାଚଳ ପାଇଁ ଅପେକ୍ଷାର ଅନ୍ତ ଘଟିବାକୁ ଯାଉଥିବାରୁ ରାଜ୍ୟ ସରକାର ଓ ଭାରତ ସରକାରଙ୍କୁ କୃତଜ୍ଞତା ଜଣାଇଥିଲେ ।

ଲାଭ୍ସ ଅନୁଷ୍ଠାନର ପ୍ରତିନିଧି ଅତିରିକ୍ତ ଜିଲ୍ଲାପାଳ ମହୋଦୟଙ୍କୁ ଏହି ପ୍ରକଳ୍ପ ସଂମ୍ବନ୍ଧରେ ସୂଚନା ପ୍ରଦାନ କରିବା ପାଇଁ ଅନୁରୋଧ କରିବା ସହ ମଞ୍ଚାସୀନ ଥିବା ପ୍ରାଧିକୃତ ଭୂ-ଅର୍ଜନ ଅଧିକାରୀ ଶ୍ରୀଯୁକ୍ତ ରଘୁନାଥ ଟୁଡୁଙ୍କୁ ଭୂମି ଅଧିଗ୍ରହଣ ପୁନର୍ବାସ ଓ ଥଇଥାନ ନିମନ୍ତେ ଉଚିତ ମୂଲ୍ୟ ଏବଂ ସ୍ୱଚ୍ଛତା ଅଧିକାର ଆଇନ-୨୦୧୩ ଉପରେ ଉପସ୍ଥିତ ଥିବା ଜନସାଧାରଣଙ୍କୁ ବିଶଦ ଭାବେ ବୁଝେଇବା ପାଇଁ ଅନୁରୋଧ କରିଥିଲେ । ଶ୍ରୀଯୁକ୍ତ ଟୁଡୁ ୨୦୦୬- ଆଇନ ଧାରା , ଉପଧାରା ଓ ୨୦୧୩- ଆଇନ ଅନୁସାରେ ଜମି ହରାଉଥିବା କ୍ଷତିଗ୍ରସ୍ତ ପ୍ରଜାମାନେ କିଭଳି ନ୍ୟାୟୋଚିତ କ୍ଷତିପୂରଣ ରାଶି ପାଇବେ ଓ ରାଜ୍ୟ ସରକାରଙ୍କ ପୁନର୍ବାସ ଓ ଥଇଥାନ ନୀତି ଉପରେ ବିଶଦ ଭାବେ ଆଲୋଚନା କରିଥିଲେ ଏବଂ ତତ୍ ସହିତ ଏହି ପ୍ରକଳ୍ପ ପାଇଁ ସେମାନଙ୍କ ଦାନ ଅତୁଳନୀୟ ହୋଇ ରହିବ ବୋଲି ପରିପ୍ରକାଶ କରିଥିଲେ ।

ଜଳେଶ୍ୱର ପୌରପାଳିକା ଅଧକ୍ଷ ଶ୍ରୀ ପ୍ରତିପ କୁମାର ପ୍ରଧାନ କ୍ଷତିଗ୍ରସ୍ତ ପ୍ରଜାମାନଙ୍କୁ କହିଥିଲେ କି , ଆପଣମାନେ ଯେଉଁ ନ୍ୟାୟୋଚିତ କ୍ଷତିପୂରଣ ରାଶି ପାଇବେ , ତାହା ଆପଣମାନଙ୍କର ଆଶା ମେଣ୍ଟିବ ନାହିଁ କିନ୍ତୁ ଏହି ପକଳ୍ପ ପାଇଁ ଆପଣମାନଙ୍କର "ଦାନ" ଅତୁଳନୀୟ ହୋଇ ରହିବ ଏବଂ ଏହା ସହିତ "ଲାଭ୍ସ"ର ପ୍ରତିନିଧିଙ୍କୁ "ସାମାଜିକ ପ୍ରଭାବ ଆକଳନ"ର ଚିଠା ବିବରଣୀ ଓ ବଂଶାନୁବଳୀ ତଥ୍ୟ ସର୍ବସମ୍ମୁଖରେ ପାଠ କରିବା ପାଇଁ ପରାମର୍ଶ ଦେଲେ।

ଲାଇଫ ଏକାଡେମୀ ଅଫ ଭୋକେଶନାଲ ଷ୍ଟଡିଜର ପ୍ରତିନିଧି ସର୍ବେକ୍ଷଣର ସାରାଂଶ ଯଥା ପ୍ରଭାବିତ ଗ୍ରାମର ପରିବାର ସଂଖ୍ୟା , ପ୍ରଭାବିତ ପରିବାର ସଂଖ୍ୟା, ପ୍ରଭାବିତ ଜମି ଓ ଅଧିଗ୍ରହୀତ ହେବାକୁ ଥିବା ଜମିର ପରିମାଣ ସମ୍ବନ୍ଧୀୟ ତଥ୍ୟ ପ୍ରଦାନ କରିବା ସହ କହିଥିଲେ ଯେ, ସର୍ବେକ୍ଷଣର ଏକ ଚିଠା ବିବରଣୀ ଧାରାଷ୍ଟକ ଓ ଦେଉଳିପଞ୍ଚୁଘଣ୍ଟା ଗ୍ରାମପଞ୍ଚାୟତ କାର୍ଯ୍ୟାଳୟ, ସ୍ଥାନୀୟ ତହସିଲ କାର୍ଯ୍ୟାଳୟ ଓ ରାସ୍ତା ଓ କୋଠାବାଡି ନିର୍ମାଣ ବିଭାଜନ ଠାରେ ଉପଲବ୍ଧ ଅଛି । ଏହି ପୁସ୍ତିକାଟିକୁ ଜନସାଧାରଣ ଦେଖିପାରିବେ । ଯଦି ସେ ବିଷୟରେ କାହାରି କିଛି ଆପତ୍ତି ଅଭିଯୋଗ କିମ୍ବା ସଂଶୋଧନ ପାଇଁ ପରାମର୍ଶ ଥାଏ , ତେବେ ସେମାନେ ତହସିଲଦାର ତଥା ଭୂ-ଅର୍ଜନ ଅଧିକାରୀଙ୍କ କାର୍ଯ୍ୟାଳୟ, ସ୍ଥାନୀୟ ପଞ୍ଚାୟତ କାର୍ଯ୍ୟାଳୟରେ ଲିଖିତ ଭାବେ ପ୍ରଦାନ କରିପାରିବେ ।

କ୍ଷତିଗ୍ରସ୍ତ ମୌଜାର କିସମ , ପ୍ଲଟ ଅନୁସାରେ ବେଞ୍ଚମାର୍କ ମୂଲ୍ୟ ଆଜିର ଦିନରେ କେତେ ରହିଛି ବୋଲି ଅତିରିକ୍ତ ଜିଲ୍ଲାପାଳଙ୍କୁ ପଚାରିବାରୁ ତାଙ୍କ ଅନୁରୋଧରେ ପ୍ରାଧିକୃତ ଭୂ-ଅର୍ଜନ ଅଧିକାରୀ ବେଞ୍ଚମାର୍କ ମୂଲ୍ୟ ପ୍ରକାଶ କରିଥିଲେ ।

ଅଭିଯୋଗକର୍ତ୍ତା ସଂଖ୍ୟା ୧: ରାଧା ରଞ୍ଜନ ସାହୁ - ଗ୍ରାମ - ଦେଉଳିପଞ୍ଚୁଘଣ୍ଟା

ସାହୁ ବାବୁ କହିଥିଲେ ଯେ ସେମାନେ ୮-ଜଣ କିନ୍ତୁ ୬ ଜଣ କ୍ଷତିପୂରଣ ଟଙ୍କା ପାଉଛନ୍ତି । ସରକାରଙ୍କ ଠାରୁ ଅନ୍ୟ ୨-ଜଣ ଜ୍ଞାନ ରଞ୍ଜନ ସାହୁଙ୍କ ସ୍ତ୍ରୀ ଏବଂ ତାରାମଣି ସାହୁ (ମା)ଙ୍କ ଉତ୍ତରାଧିକାରୀ ପାଇଁ ପଞ୍ଜୀକୃତ ହୋଇ ନାହାଁନ୍ତି । ସେମାନେ କିପରି ପାଇବେ ତାହା ବ୍ୟବସ୍ଥା କରାଯାଉ ।

ଭୂ-ଅର୍ଜନ ଅଧିକାରୀ ଶ୍ରୀଯୁକ୍ତ ରଘୁନାଥ ଟୁଡୁ କହିଥିଲେ ଯେ ଦିତୀୟ ବିଜ୍ଞପ୍ତି ହେଲେ ଆପଣକୁ ମିଳିଯିବ ; ଆପଣଙ୍କ ଦାବୀଗୁଡିକ ଲିଖିତ ଭାବେ ଦିଅନ୍ତୁ

ଅଭିଯୋଗ କର୍ତ୍ତା ସଂଖ୍ୟା -୦୨- ହରିଶ୍ଚନ୍ଦ୍ର କର - ଗ୍ରାମ - ଦେଉଳିପଞ୍ଚୁଘଣ୍ଟା

ଶ୍ରୀ ହରିଶ୍ଚନ୍ଦ୍ର କର କହିଥିଲେ ଯେ ଜମି ପାଇଁ ବିଜ୍ଞପ୍ତି ପ୍ରଥମ ଏବଂ ଦିତୀୟ ଥର ହୋଇଥିଲା କିନ୍ତୁ ତାଙ୍କ ଜାଗା ଉପରେ କୋର୍ଟରେ କେସ୍ ଚାଲିଛି , ଏହି ବିଷୟରେ ସେମାନେ ଜିଲ୍ଲାପାଳ ଏବଂ ଏସ୍.ଡି.ଓ ଙ୍କୁ ଲିଖିତଭାବେ ରେ ଜଣାଇଛନ୍ତି ଓ ଏବେ ଜାଣିବାକୁ ଚାହୁଁଛୁ ଏହାର ସ୍ଥିତି କଣ ?

ଏହାର ଉତ୍ତରରେ ଶ୍ରୀଯୁକ୍ତ ରଘୁନାଥ ଟୁଡୁ କହିଥିଲେ ଯେ କେସ୍ ଜେଉଁ ଜାଗା ଉପରେ ଅଛି , ତାହା ଅନ୍ତିମ ପର୍ଯ୍ୟାୟ ହେଲେ ଜମି ମାଲିକଙ୍କୁ ଟଙ୍କା ମିଳିବ ଏବଂ ଯଦି କେସ୍ କୋର୍ଟରେ ଅନ୍ତିମ ପର୍ଯ୍ୟାୟ ହେବା ବିଳମ୍ବ ହୁଏ , ତେବେ ଆମ୍ଭେ ଜମିର ମୂଲ୍ୟ କୋର୍ଟରେ ଜମା ହୋଇଯିବ ଓ ଅନ୍ତିମ ପର୍ଯ୍ୟାୟ ପରେ ସେମାନେ କ୍ଷତିପୂରଣ ପାଇଯିବେ ।

ଶ୍ରୀ ହରିଶ୍ଚନ୍ଦ୍ର କର ଦ୍ୱିତୀୟ ପ୍ରଶ୍ନ ପଚାରିଥିଲେ କି ଯଦି ଅଧିଗ୍ରହଣ ବେଳେ ଗୋଟିଏ କୋଠାକୁ ଅଧା ଭାଙ୍ଗୁଛନ୍ତି ଯାହାଦ୍ୱାରା ଅନ୍ୟ ଅଧା ମଧ୍ୟ କ୍ଷତି ହେଉଛି , ତେଣୁ ସେମାନେ ଅଧା କୋଠାର ପରିଶୋଧ ପାଇବେ ନା ସମ୍ପୂର୍ଣ୍ଣ କୋଠାର କ୍ଷତିପୂରଣ ପାଇବେ ?

ଏହାର ଉତ୍ତରରେ ଶ୍ରୀଯୁକ୍ତ ରଘୁନାଥ ଟୁଡୁ କହିଥିଲେ ଯେ ଗୋଟିଏ କୋଠାର ସାମାନ୍ୟ ଅଂଶ କ୍ଷତି ହେଲେ କି କୋଠାର ସମ୍ପୂର୍ଣ୍ଣ କ୍ଷତିପୂରଣ ମିଳିବ । ଆପଣଙ୍କ ଦାବୀଗୁଡିକ ଲିଖିତ ଭାବେ ଦିଅନ୍ତୁ ।

ଅଭିଯୋଗ କର୍ତ୍ତା ସଂଖ୍ୟା -୦୩ ସଞ୍ଜିତ କୁମାର ଦାସ -(ସ୍ୱ ବିନୋଦ ବିହାରୀ ଦାସଙ୍କ ପୁଅ) ଗ୍ରାମ - ଧାରାଷ୍ଟକ

ଶ୍ରୀ ସଞ୍ଜିତ କୁମାର ଦାସ ଅଭିଯୋଗ କରିଥିଲେ ମୋଟ ଜମି ଏ ୪.୦୦ ଡେସିମିଲି ଅଛି । ସେଥିରୁ ଏହି ପ୍ରକଳ୍ପ ପାଇଁ ଏ ୨.୫୦ ଡେସିମିଲି ଜମି ସରକାର ଅଧିଗ୍ରହଣ କରିବେ ଆଉ ମାତ୍ର ୧.୫୦ ଡେସିମିଲି ରହିବ ଯାହା କିଛି କାମରେ ଆସିବନାହିଁ । ତେଣୁ ସେ ସରକାରକୁ ଅନୁରୋଧ କରୁଛନ୍ତି କି ସବୁ ଜାଗା ନେଇ ତାଙ୍କୁ କ୍ଷତିପୂରଣ ଦିଆଯାଉ ।

ଏହାର ଉତ୍ତରରେ ପୌରାଞ୍ଚଳ ଅଧକ୍ଷ କହିଲେ ଯେ ଏହିପରି ସମସ୍ୟା ଯାହା ଅଛି ସମସ୍ତେ ଲିଖିତ ହିସାବରେ ଦିଅନ୍ତୁ ଆମ୍ଭେ ସମାଧାନ କରିବୁ ।

ଅଭିଯୋଗ କର୍ତ୍ତା ସଂଖ୍ୟା ୦୪- ଅକ୍ଷୟ ପରିଡା (ବିଷ୍ଣୁପ୍ରିୟା କରଙ୍କ ଭଣଜା)- ଗ୍ରାମ - ଦେଉଳିପଞ୍ଚୁଘୁଣ୍ଟା

ସେ ଅଭିଯୋଗ କରିଥିଲେ ଯେ ଅଜାଙ୍କ ଜମି ଯାଉଛି କିନ୍ତୁ ରେଜିଷ୍ଟ୍ରୀ ଦିନ ତାଙ୍କ ମାଙ୍କ ମୃତ୍ୟୁ ହେଲା (ବିଷ୍ଣୁପ୍ରିୟା କର) ତେଣୁ ସେମାନେ କୌଣସି ସୁବିଧା ପାଇନାହାନ୍ତି । ତେଣୁ, ସେ ସୁବିଧା କେମିତି ପାଇବେ ।

ଏହାର ଉତ୍ତରରେ ନିର୍ବାହୀ ଅଧିକାରୀ କହିଲେ ଯେ ଆପଣଙ୍କ ଉଦ୍ଦେଶ୍ୟ ଓ ଅଭିଯୋଗ ଲିଖିତ ଅନୁସାରେ ଦିଅନ୍ତୁ ହିସାବରେ ଦିଅନ୍ତୁ ଆମ୍ଭେ ସମାଧାନ କରିବୁ ।

ଅଭିଯୋଗ କର୍ତ୍ତା ସଂଖ୍ୟା ୦୫- ହରିଶ୍ଚନ୍ଦ୍ର ଗୋଛାୟତ –ଗ୍ରାମ- ଧାରାଷ୍ଟକ

ପ୍ରଶ୍ନ –ମୁ ଗୋଟିଏ ଭାଇ ଏବଂ ମୋର ୩ଟି ଭଉଣୀ । ଗୋଟିଏ ଭଉଣୀ କଳି କରି ଜାଗାର କିଛି ସମାଧନ କରୁ ନାହିଁ- ତେଣୁ ଆମେମାନେ ଆମ ଭାଗର କ୍ଷତିପୂରଣ ପାଇପାରୁ ନାହୁଁ । ଜଣଙ୍କ ପାଇଁ ଆମେ ୩ ଜଣ ଅସୁବିଧାରେ ପଡିଛୁ । ଫଳାଫଳ ଜଣାନ୍ତୁ ।

ଉତ୍ତର – (ଅଧକ୍ଷ) ଜଣଙ୍କ ପାଇଁ ଅନ୍ୟମାନେ କେମିତି ଟଙ୍କା ପାଇ ନାହାଁନ୍ତି ତାହାର କାରଣ କ 'ଣ ଜମି ଅଧିଗ୍ରହଣ ଅଧିକାରୀ ସାର୍ ଉତ୍ତର ରଖନ୍ତୁ ।

ଜମି ଅଧିଗ୍ରହଣ ଅଧିକାରୀ ଉତ୍ତର ଦେଇଥିଲେ ଯେ ଜମି ସରକାର ୨-ପ୍ରକାରରେ ଜମି ଅଧିଗ୍ରହଣ କରନ୍ତି ଜମି କିଣିବା ଓ ବିକିବା ବାଲା ଉଭୟ ରାଜି ହେଲେ ସରକାର ଜମି ଅଧିଗ୍ରହଣ କରି ନିୟମ ଅନୁସାରେ କ୍ଷତିପୂରଣ ଦିଅନ୍ତି । ୨ୟରେ ଯେଉଁମାନଙ୍କର ଅଭିଯୋଗ ଥାଏ, ତାହା ସାମାଜିକ ପ୍ରଭାବ ଆକଳନ ମଧମରେ ସମ୍ପୂର୍ଣ୍ଣ ହୁଏ । ବର୍ତ୍ତମାନର ବିବରଣୀ ନୁହେଁ , NCDS ସମ୍ପୂର୍ଣ୍ଣ ବିବରଣୀ ଦେଲେ ବିଶେଷଜ୍ଞ ଗୋଷ୍ଠୀ ତାହା ସମାଧାନ କରି କେଉଁମାନେ ପାଇବାକୁ ହକଦାର ତାହା ସମାଜ ଖବର କାଗଜରେ ପ୍ରକାଶ କରିବେ ।

ଜମି ଅଧିଗ୍ରହଣ ଅଧିକାରୀ ଏହା ମଧ କହିଥିଲେ ଯେ ଯେଉଁମାନଙ୍କର ଜମି ଦେବା ପାଇଁ ସିଧା ରାଜି , ସେମାନେ ପାଇବେ । ଯେଉଁମାନଙ୍କର କେସ୍ ଅଛି ତାଙ୍କର ବିଳମ୍ବ ହେବ । କେସ୍ ସମ୍ପୂର୍ଣ୍ଣ ହେଲେ କ୍ଷତିପୂରଣ ପାଇବେ । ୪ ଜଣ ହିତାଧିକାରୀଙ୍କ ମଧ୍ୟରୁ ଜଣେ ଟଙ୍କା ନନେଇ ଅରାଜି ହେଲେ ତାଙ୍କ ଭାଗ ଟଙ୍କା କୋର୍ଟରେ ଜମା ହୋଇଯିବ । ଅନ୍ୟ ୩ ଜଣ ତାଙ୍କ ଟଙ୍କା ପାଇବେ ।

ଅଭିଯୋଗ କର୍ତ୍ତା ସଂଖ୍ୟା ୦୬- ଶଚିନ୍ଦ୍ର ମୁଖି ,ପିତା-ପୂର୍ଣ୍ଣ ଚନ୍ଦ୍ର ମୁଖି ,ଗ୍ରାମ – ଦେଉଳିପଞ୍ଚୁଘଣ୍ଟା

ଶ୍ରୀ ମୁଖ୍ୟ କହିଥିଲେ ଯେ ସେ ତାଙ୍କ ବାପାଙ୍କର ଆଗ ସ୍ତ୍ରୀର ପୁଅ । ତାଙ୍କ ବାପାଙ୍କ ନାମରେ ଯେଉଁ ଜାଗା ସରକାର ନେବେ ତାକୁ ତାଙ୍କର ୨ୟ ସ୍ତ୍ରୀ ସମସ୍ତ ଟଙ୍କା (ବାସନ୍ତୀ ମୁଖି) ନେଇଗଲେ । ସେ ନ୍ୟାୟିକ ଉତ୍ତରାଧିକାରୀ ଥିଲେ ବି, ଟଙ୍କା ପାଇପାରିଲେ ନାହିଁ

। ଏହାର ସମାଧାନ କିପରି ହେବ, ବର୍ତ୍ତମାନ ତାଙ୍କର ୨ୟ ମା (ବାସନ୍ତୀ ମୁଖି) ମରିଯାଇଛନ୍ତି । ବର୍ତ୍ତମାନ ଅବଶିଷ୍ଟ ଯେଉଁ ଜାଗା ରହିଛି, ସେ ନ୍ୟାୟିକ ଉତ୍ତରାଧିକାରୀ ହୋଇ ଥିବାରୁ ତାଙ୍କୁ ଦିଆଯାଉ ।

ସହାୟକ ଯନ୍ତ୍ରୀ ଉତ୍ତର ଦେଇଥିଲେ ଯେ ଯେହେତୁ ବାସନ୍ତୀ ମୁଖି ମୃତ୍ୟୁ ହୋଇଛି ନ୍ୟାୟିକ ଉତ୍ତରାଧିକାରୀ ଅବଶିଷ୍ଟ ଜାଗାର ଅର୍ଥ ପାଇବେ ।

ତହସିଲଦାର ଉତ୍ତର ଦେଇଥିଲେ ଯେ ବାସନ୍ତୀ ମୁଖିଙ୍କର ଯଦି କେହି ପିଲା ନଥିବେ ତାଙ୍କ ସ୍ୱାମୀଙ୍କର ଆଗ ପିଲାମାନେ ବର୍ତ୍ତମାନ ଯେଉଁ ଅବଶିଷ୍ଟ ଜାଗା ଅଛି , ତାହର ଅର୍ଥ ପାଇବେ ।

ଅଭିଯୋଗ କର୍ତ୍ତା ସଂଖ୍ୟା ୦୭- ତପନ କର, ଗ୍ରାମ – ଦେଉଳିପଞ୍ଚୁଘଣ୍ଟା (ଶ୍ରୀ ନିବାଶ କର ଓ ନଗେନ୍ଦ୍ର କରଙ୍କ ଉତ୍ତରାଧିକାରୀ)

ପ୍ରଶ୍ନ – ସରକାରଙ୍କ ଠାରୁ ଆମେ ଆଗରୁ ସମସ୍ତ ଟଙ୍କା ପାଇ ସାରିଛୁ, ଏବଂ ଆଉ ଅଧିକ ଟଙ୍କା ପାଇବା ପାଇଁ ଦାବି କରୁଛୁ ।

ଜମି ଅଧିଗ୍ରହଣ ଅଧିକାରୀ ଉତ୍ତର ଦେଇଥିଲେ ଯେ ଲିଖିତ ଆକାରରେ ସମସ୍ତ ତଥ୍ୟ ସହ ଦିଅନ୍ତୁ ଆମେ ବିଚାରକୁ ନେବୁ ।

ଅଭିଯୋଗ କର୍ତ୍ତା ସଂଖ୍ୟା ୦୮- ପ୍ରଶାନ୍ତ କୁମାର ଦାସ, ପିତା- ବରେନ୍ଦ୍ର ନାଥ କାନୁନଗୋ- ଗ୍ରାମ - ଧାରାଷ୍ଟକ

ଶ୍ରୀ ଦାସ କହିଥିଲେ ଯେ ଯାହା ଜାଗା ଗଲା ଆମେ ସରକାରଙ୍କ ଠାରୁ ଅର୍ଥ ପାଇଲୁ , କିନ୍ତୁ ଆଉ ଯେଉଁ ଜାଗା ରହିଲା ତାହା ଆମ କାମରେ ଲାଗିବ ନାହିଁ । ତେଣୁ ସରକାର ନେଇ ଆମକୁ ଟଙ୍କା ଦେଇ ଦିଅନ୍ତୁ ।

ଜମି ଅଧିଗ୍ରହଣ ଅଧିକାରୀ ଉତ୍ତର ଦେଇଥିଲେ ଯେ ଲିଖିତ ଆକାରରେ ସମସ୍ତ ତଥ୍ୟ ସହ ଦିଅନ୍ତୁ ଆମେ ବିଚାରକୁ ନେବୁ ।

ଅଭିଯୋଗ କର୍ତ୍ତା ସଂଖ୍ୟା ୦୯- ରାଧା ଗୋଛୟତ- ଗ୍ରାମ - ଧାରାଷ୍ଟକ

ଆମର ଗୋଟିଏ ଭଉଣୀ ଅଭିଯୋଗ କରିଥିବାରୁ ଆମେ ଆମ ଟଙ୍କା ପାଇ ପାରିନାହୁଁ, କିପରି ପାଇବୁ ଆମକୁ ଜଣାନ୍ତୁ ।

ଜମି ଅଧିଗ୍ରହଣ ଅଧିକାରୀ ଉତ୍ତର ଦେଇଥିଲେ ଯେ ସମ୍ପୂର୍ଣ୍ଣ ରିପୋର୍ଟ ଆସିଲେ ଆପଣ ପାଇବେ ।

ସଭାରେ ସମସ୍ତଙ୍କ ପ୍ରଶ୍ନର ସମୁଚିତ ଉତ୍ତର ଦିଆଗଲାପରେ ତହସିଲଦାରଙ୍କ ଧନ୍ୟବାଦ ସହ ସଭା ସାଙ୍ଗ କରାଯାଇଥିଲା ।

ପରିଶିଷ୍ଟ – କ

ସରକାରୀ ବିଜ୍ଞପ୍ତି

ପରିଶିଷ୍ଟ – କ ସରକାରୀ ବିଜ୍ଞପ୍ତି

ଓଡିଶା ସରକାର

ରାଜସ୍ୱ ଓ ବିପର୍ଯ୍ୟୟ ପରିଚାଳନା ବିଭାଗ

****

No. RDM-LAA-BLS-0005-2022- 355 **/R&DM, Dated** 04 JAN 2023

ସାମାଜିକ ପ୍ରଭାବ ନିର୍ଦ୍ଧାରଣ ନିମନ୍ତେ ଅଧିସୂଚନା

ରାଜ୍ୟ ସରକାର, ପ୍ରଭାବିତ କ୍ଷେତ୍ର ଜିଲ୍ଲାପାଳ, ବାଲେଶ୍ୱର ଙ୍କ ଅନୁରୋଧକ୍ରମେ ନିମ୍ନଲିଖିତ ଭୂମି ଅଧିଗ୍ରହଣ କରିବାକୁ ଚାହୁଁଛନ୍ତି ଏବଂ ସେଥି ନିମନ୍ତେ ସର୍ବସାଧାରଣ ଉଦ୍ଦେଶ୍ୟରେ ପ୍ରଭାବିତ ଅଞ୍ଚଳରେ ସାମାଜିକ ପ୍ରଭାବ ନିର୍ଦ୍ଧାରଣ (Social Impact Assessment) ସର୍ବେକ୍ଷଣ କରିବାକୁ ଚାହୁଁଛନ୍ତି । ଭୂମି ଅର୍ଜନ, ପୁନର୍ବାସ ଓ ଥଇଥାନରେ ଉଚିତ ମୂଲ୍ୟ ଏବଂ ସ୍ୱଚ୍ଛତା ଅଧିକାର ଆଇନ -୨୦୧୩ ର ଧାରା ୪ ଅନୁଯାୟୀ ଉକ୍ତ ସର୍ବେକ୍ଷଣ କରାଯିବ।

୧. ପ୍ରକଳ୍ପ ବିକାଶକାରୀ ଙ୍କ ନାମ :- ନିର୍ବାହୀ ଯନ୍ତ୍ରୀ(Executive Engineer) , ରାସ୍ତା ଓ ଗୃହ ନିର୍ମାଣ ଡିଭିଜନ-୨, ବାଲେଶ୍ୱର ।

୨.ପ୍ରସ୍ତାବିତ ଭୂମି ଅଧିଗ୍ରହଣ ର ଉଦ୍ଦେଶ୍ୟ:- ରେଲୱେ ଲେଭେଲ କ୍ରସିଂ-୪୫ ଉପରେ ପୋଲ ନିର୍ମାଣ ହେତୁ ।

୩.SIA ସର୍ବେକ୍ଷଣ ଅନୁଷ୍ଠାନ:- **Life Academy of Vocational Studies (LAVS), Bhubaneswar**, an empanelled agency under Nabakrushna Choudhury Centre for Development Studies , Bhubaneswar.

୪.SIA study କରୁଥିବା ଅନୁଷ୍ଠାନର ଯୋଗାଯୋଗ ସୂଚନା :- Nabakrushna Choudhury Centre for Development Studies, Bhubaneswar, Odisha, Phone No. 0674, 2300471, 2301094

୫. ପ୍ରକଳ୍ପ ପାଇଁ ବାଲେଶ୍ୱର ଜିଲ୍ଲା ରେ ପ୍ରସ୍ତାବିତ ଭୂମି ଅଧିଗ୍ରହଣର ବିବରଣୀ/ ତଫସିଲ

କ୍ରମିକ ନଂ	ଜିଲ୍ଲା	ତହସିଲ	ଗ୍ରାମ	ବେସରକାରୀ ଜମି (ଏକର)	ମନ୍ତବ୍ୟ(ସରକାରୀ ଜମି)
୧	ବାଲେଶ୍ୱର	ଜଳେଶ୍ୱର	ଦେଉଳପଞ୍ଜୁଘଣ୍ଡା	୦.୦୭୯୧	୦.୦୦
୨	ବାଲେଶ୍ୱର	ଜଳେଶ୍ୱର	ଧାରାଷ୍ଟକ	୦.୦୫୧୦	୦.୦୦
ମୋଟ				0.୧୩0୧	0.00
ସର୍ବମୋଟ				0.୧୩0୧	

ଏଥି ସହିତ ଭୂମି ଅନୁସୂଚି ସଂଲଗ୍ନ କରାଯାଇଛି ।

a. **ପ୍ରସ୍ତାବିତ ପ୍ରକଳ୍ପ ର ସଂକ୍ଷିପ୍ତ ବିବରଣୀ** :- ବାଲେଶ୍ୱର ଜିଲ୍ଲାର ଜଳେଶ୍ୱର ତହସିଲ ଅନ୍ତର୍ଗତ ୦୨ ଗୋଟି ମୌଜା ରେ ଏ.୦.୧୩୦୧ ପରିସୀମାରେ ରେଲୱେ ଲେଭେଲ କ୍ରସିଂ-୪୫ ଉପରେ ପୋଲ ନିର୍ମାଣ ନିର୍ବାହୀ ଯନ୍ତ୍ରୀ (Executive Engineer) , ରାସ୍ତା ଓ ଗୃହ ନିର୍ମାଣ ଡିଭିଜନ-୨, ବାଲେଶ୍ୱର ଙ୍କ ଦ୍ୱାରା ଭୂମି ଅଧିଗ୍ରହଣ ଆବଶ୍ୟକ ହେଉଅଛି ।

b. **SIA ସର୍ବେକ୍ଷଣରେ ଅନ୍ତର୍ଭୁକ୍ତ ପ୍ରକଳ୍ପ ଅଞ୍ଚଳ ଏବଂ ପ୍ରକଳ୍ପ ପ୍ରଭାବିତ ଅଞ୍ଚଳ** :- ବାଲେଶ୍ୱର ଜିଲ୍ଲା ରେ ଉପରୋକ୍ତ ୦୨ ଗୋଟି ମୌଜା ରେ **ଏ.୦.୧୩୦୧** ଘରୋଇ ଜମି ଅନ୍ତର୍ଭୁକ୍ତ । ପ୍ରକଳ୍ପ ପ୍ରଭାବିତ ଜମିର ବିସ୍ତୃତ ତାଲିକା/ତଫସିଲ SIA ସର୍ବେକ୍ଷଣ ଅନ୍ତେ ମିଳି ପାରିବ ।

c. **SIA ସର୍ବେକ୍ଷଣର ପ୍ରାଥମିକ ଉଦ୍ଦେଶ୍ୟ ଏବଂ ମୁଖ୍ୟ କାର୍ଯ୍ୟାବଳୀ** :- ସର୍ବସାଧାରଣ ଉଦ୍ଦେଶ୍ୟ ନିର୍ଦ୍ଧାରଣ ପ୍ରଭାବିତ ଅଞ୍ଚଳରେ ଥିବା ସମସ୍ତ ଗ୍ରାମବାସୀ ଙ୍କ ପରାମର୍ଶ କ୍ରମେ SIA ସର୍ବେକ୍ଷଣ କରାଯିବ। SIA ସର୍ବେକ୍ଷଣ କ୍ଷେତ୍ର ପରିଦର୍ଶନ, ପ୍ରଭାବିତ ବ୍ୟକ୍ତିଙ୍କ ସାମୁହିକ ଆଲୋଚନା ଏବଂ ପ୍ରଭାବିତ ବ୍ୟକ୍ତିଙ୍କ ମତାମତ ଚୁଡାନ୍ତ ରିପୋର୍ଟ ରେ ସ୍ଥାନିତ ହେବ। ଭୂମି ଅଧିଗୃହିତ ପ୍ରତ୍ୟକ୍ଷ ଅଥବା ପରୋକ୍ଷ ଶତକଡା ୨୫ ଭାଗ ପ୍ରଭାବିତ ସମସ୍ତ ଗ୍ରାମସଭା ମାନଙ୍କରେ ଜନଶୁଣାଣି କରାଯିବ।

d. **ଗ୍ରାମସଭା / ଭୂମି ମାଲିକଙ୍କ ସହମତି ଆବଶ୍ୟକ କି** ? ସହମତି ଆବଶ୍ୟକ ।

e. SIA ସର୍ବେକ୍ଷଣ ଆରମ୍ଭ ଏବଂ ସମାପନ ରିପୋର୍ଟ ପ୍ରଦାନ ଏବଂ ତାହାର ପ୍ରକାଶନ ସରକାରୀ ବିଜ୍ଞପ୍ତି ପ୍ରକାଶିତ ଦିବସଠାରୁ ୦୧ ମାସ ମଧ୍ୟରେ SIA ସର୍ବେକ୍ଷଣ ସମାପନ କରାଯିବ । SIA ସର୍ବେକ୍ଷଣ ରିପୋର୍ଟ ସମ୍ପୃକ୍ତ ପ୍ରଭାବିତ ପଞ୍ଚାୟତ /ଗ୍ରାମ/ୱାର୍ଡ ସ୍ତରରେ ସ୍ଥାନୀୟ ଭାଷାରେ ପ୍ରକାଶନ କରାହେବ । ତତସହିତ ଜିଲ୍ଲାପାଳ, ଉପଜିଲ୍ଲାପାଳ ଏବଂ ବ୍ଲକ ମହକୁମାରେ ପ୍ରକାଶନ କରାଯିବ ଏବଂ ସର୍ବସାଧାରଣଙ୍କ ଗୋଚରାର୍ଥେ ସରକାରଙ୍କ ୱେବ ସାଇଟ ରେ ସୂଚିତ ହେବ।

ରାଜ୍ୟପାଳଙ୍କ ଆଦେଶକ୍ରମେ

(ଅଭୟ କୁମାର ନାୟକ)

ସ୍ୱତନ୍ତ୍ର ଶାସନ ସଚିବ

Memo No. 356 Dated 04 JAN 2023

Copy along with the land schedule forwarded to the Director, Printing Stationery, Odisha, Cuttack for information and necessary action. He is requested to publish the Notification in the next issue of the Odisha Gazette as this is a statutory one.

SRO Number may be allotted to this publication.

03/01/2023

Joint Secretary to Government

Memo No. 357 Dated 04 JAN 2023

Copy forwarded to Works Department/ Executive Engineer(R & B) Division-II, Balasore for information and necessary action.

03/01/2023

Joint Secretary to Government

Memo No. 358 Dated 04 JAN 2023

Copy forwarded to RDC(CD), Cuttack / Collector, Balasore/ Land Acquisition Officer, Balasore for information and necessary action.

03/01/2023

Joint Secretary to Government

Memo No. 359 Dated 04 JAN 2023

Copy forwarded to the State Co-ordinator, Nabakrushna Choudhury Centre for Development Studies, Bhubaneswar for information and necessary action.

03/01/2023

Joint Secretary to Government

Memo No. 360 Dated 04 JAN 2023

Copy forwarded to the E-Governance Branch with a request to upload the notification in the website.

03/01/2023

Joint Secretary to Government

Land Schedule along with computation of market Value of the Land for Direct Purchase of Private Land for the work:- Co[illegible]truction of Railway over Bridge on Level Crossing No.45 near Jaleswar station at Km 182/1-3 between Jaleswar and Laxmannath Railway station of S.E. Railway (i.e. at 1st Km on Jaleswar –Batagram- Chandaneswar Road in the District of Balasore.

ମୌଜା-ଦେଉଳିପକ୍ଷୁଘଣ୍ଟା

କ୍ରମିକ ନଂ	ଖତିଆନ ନଂ	ପ୍ଲଟ୍ ନମ୍ବର	ସମୁଦାୟ ଜମିର ପରିମାଣ	ଅଧିଗ୍ରହଣ ପାଇଁ ପ୍ରସ୍ତାବିତ ଜମିର ପରିମାଣ(ଏକରରେ)	ବିଷୟ	ଜମିମାଲିକଙ୍କ ନାମ
୧	୨	୩	୪	୫	୬	୭
୧	୪୪	୫୦୦/୮୬୭	୦.୦୪	୦.୦୦୯୮	ଘରବାରି-୧	ଚିତ୍ତରଞ୍ଜନ ସାହୁ, ମନୋରଞ୍ଜନ ସାହୁ ଓଗେର
୨		୫୧୩	୦.୦୨୦		ଘରବାରି-୧	ଚିତ୍ତରଞ୍ଜନ ସାହୁ, ମନୋରଞ୍ଜନ ସାହୁ ଓଗେର
୩		୫୧୫	୦.୦୬୦		ଘରବାରି-୧	ଚିତ୍ତରଞ୍ଜନ ସାହୁ, ମନୋରଞ୍ଜନ ସାହୁ ଓଗେର
୪		୫୦୪	୦.୧୭୦		ଜଳାଶୟ	ଚିତ୍ତରଞ୍ଜନ ସାହୁ, ମନୋରଞ୍ଜନ ସାହୁ ଓଗେର
୫	୧୯୪/୨୭୩	୫୨୬	୦.୦୧୮	୦.୦୦୧	ଘରବାରି-୧	ଜିତେନ୍ଦ୍ରନାଥ କର ପିତା-ଲକ୍ଷ୍ମୀକାନ୍ତ କର
୬	୫୦	୫୪୧	୦.୦୬୦	୦.୦୦୪	ଘରବାରି-୧	ଜୀବନକୃଷ୍ଣ ଦାସଅଧିକାରୀ ପି: ବ୍ରଜେନ୍ଦ୍ରନାଥ ଦାସଅଧିକାରୀ
୭	୧୭୨	୫୦୫	୦.୦୮୦	୦.୦୧୫୮	ଜଳାଶୟ	ଶ୍ରୀ ଶ୍ରୀନିବାସ କର, ନଗେନ୍ଦ୍ର କର ପିତା: ତ୍ରିଲୋଚନ କର
୮	୧୯୪/୧୮୬	୫୦୬	୦.୦୮୦		ପତିତ	ଶ୍ରୀ ଶ୍ରୀନିବାସ କର, ପିତା: ତ୍ରିଲୋଚନ କର କାଞ୍ଚନବାଳା କର ସ୍ୱା:' ନଗେନ୍ଦ୍ର ନାଥ କର ଓଗେର
୯		୪୮୫	୦.୦୭୦		ଜଳାଶୟ	ଶ୍ରୀ ଶ୍ରୀନିବାସ କର, ପିତା: ତ୍ରିଲୋଚନ କର କାଞ୍ଚନବାଳା କର ସ୍ୱା: ନଗେନ୍ଦ୍ର ନାଥ କର ଓଗେର
୧୦	୧୯୪/୮	୪୬୨	୦.୦୪୦	୦.୦୦୨୫	ଘରବାରି-୧	ଶ୍ରୀ ପୂର୍ଣ୍ଣଚନ୍ଦ୍ର ମୁଖି ପି: ଲକ୍ଷ୍ମୀଆ ମୁଖି, ବାସନ୍ତୀ ମୁଖି ସ୍ୱା: ପୂର୍ଣ୍ଣଚନ୍ଦ୍ର ମୁଖି
୧୧	୧୯୪/୧୮୬	୫୧୬	୦.୦୬୦	୦.୦୩୮	ଘରବାରି-୧	ଶ୍ରୀ ଶ୍ରୀନିବାସ କର, ପିତା: ତ୍ରିଲୋଚନ କର କାଞ୍ଚନବାଳା କର ସ୍ୱା: ନଗେନ୍ଦ୍ର ନାଥ କର ଓଗେର
୧୨.	୧୭	୪୬୩	୦.୦୬୦	୦.୦୦୮	ଘରବାରି-୧	ରାଜେଶ୍ୱରୀ ପାଣିଗ୍ରାହୀ ସ୍ୱା: ପ୍ରବୀର କୁମାର ପ୍ରଧାନ ଜାତି –ବ୍ରାହ୍ମଣ ନିଜଗାଁ
				୦.୦୭୯୧		

ମୌଜା- ଧାରାଷ୍ଟକ

କ୍ରମିକ ନଂ	ଖତିଆନ ନଂ	ପ୍ଲଟ୍ ନମ୍ବର	ସମୁଦାୟ ଜମିର ପରିମାଣ	ଅଧିଗ୍ରହଣ ପାଇଁ ପ୍ରସ୍ତାବିତ ଜମିର ପରିମାଣ(ଏକରରେ)	ବିଷୟ	ଜମିମାଲିକଙ୍କ ନାମ
୧	୨	୩	୪	୫	୬	୭
୧	୧୭୩/୯୭	୨୪	୦.୦୫୦	୦.୦୦୭	ଘରବାରି-୨	ସୁରେନ୍ଦ୍ର ଗୋଛାୟତ ପିତା:ଗେଡ଼ି ଗୋଛାୟତ ମୌଜା-ଧାରାଷ୍ଟକ
୨	୧୭୩/୧୩୦(କ)	୨୭/୪୬୯	୦.୦୫୦	୦.୦୧୨	ଘରବାରୀ-୨	ତ୍ରିଲୋଚନ ଦାସ, ଜଗନ୍ନାଥ ଦାସ, ଚୈତନ୍ୟ କୁମାର ଦାସ, ରାମକୃଷ୍ଣ ଦାସ, ଭକ୍ତହରି ଚନ୍ଦନ ଦାସ, ପିତା: ଭୁବନଚନ୍ଦ୍ର ଦାସ, ଜାତି-ଗୋପାଳ, ସା: ଧାରାଷ୍ଟକ
୩	୧୬୯	୩୦	୦.୦୫୦	୦.୦୦୮	ଘରବାରୀ-୧	ହରଶୋଧଲାଲ ମେହେତା ପିତା: କାଳୁରାଇ ମେହେତା
୪.	୧୧୪	୨୫/୨୮୬	୦.୦୪୦	୦.୦୨୪	ଘରବାରି-୨	ରବିନ୍ଦ୍ରନାଥ ଦାସ କାନୁନ୍‌ଗୋ,ବିନୋଦ ବିହାରି ଦାସ କାନନୁଗୋ ପିତା: ସୁରେନ୍ଦ୍ର ନାଥ ଦାସ କାନୁନଗୋ ଓଗେର ମୌଜା-ଧାରାଷ୍ଟକ
				୦.୦୫୧		

ନିର୍ବାହୀ ଯନ୍ତ୍ରୀ

[illegible]

Scanned with OKEN Scanne

ପରିଶିଷ୍ଟ - ଖ

କ୍ଷତିପୂରଣ ପ୍ରାପ୍ୟ ଅଧିକାରୀଙ୍କ ତାଲିକା

ପରିଶିଷ୍ଟ - ଖ: କ୍ଷତିପୂରଣ ହେବାକୁ ଥିବା ବ୍ୟକ୍ତିଙ୍କ ତାଲିକା

ଦେଉଳିପଞ୍ଝୁଘଣ୍ଟା ଗ୍ରାମ

<table>
<tr><th>RoR ଧାରକଙ୍କ ନାମ</th><th>PAP ର ନାମ</th><th>ଖାତା ନଂ</th><th>ପ୍ଲଟ ନଂ</th><th>କିସମ</th><th>ସମୁଦାୟ ପ୍ରଭାବିତ ଜମି (ଏକରରେ)</th><th>ସମୁଦାୟ ଅଧିଗ୍ରହଣ ଜମି (ଏକରରେ)</th><th>ଅଧିଗ୍ରହଣ ଜମି ସହିତ ଜଡିତ ସମ୍ପତ୍ତିର କ୍ଷତି |</th><th>ଟିପ୍ପଣୀ</th></tr>
<tr><td rowspan="3">ଚିତ୍ତରଞ୍ଜନ ସାହୁ,ମନୋରଞ୍ଜନ ସାହୁ, ଜ୍ଞାନ ରଞ୍ଜନ ସାହୁ, ରାଧା ରଞ୍ଜନ ସାହୁ, ସତ୍ୟ ରଞ୍ଜନ ସାହୁ, ସୁଧାରଞ୍ଜନ ସାହୁ, ଶାନ୍ତି ରଞ୍ଜନ ସାହୁ, କାନ୍ତୀ ରଞ୍ଜନ ସାହୁ,ଦୀପ୍ତି ରଞ୍ଜନ ସାହୁ, ସ୍ୱର୍ଗତ ଅନନ୍ତ କୁମାର ସାହୁ, ତାରାମଣି ସାହୁ ସ୍ତ୍ରୀ ସ୍ୱର୍ଗତ ଅନନ୍ତ କୁମାର ସାହୁ</td><td>ଲଳିତା ସାହୁ (ସ୍ୱର୍ଗତ ଜ୍ଞାନ ରଂଜନ ସାହୁଙ୍କର ସ୍ତ୍ରୀ)</td><td rowspan="3">୪୪</td><td rowspan="3">୫୧୫, ୫୧୩ , ୫୦୦/୮୬୭ ଏବଂ ୫୦୪</td><td rowspan="3">ଘରବାରି-୧ ଏବଂ ଜଳାଶୟ</td><td rowspan="3">୦.୨୯</td><td>୦.୦୦୪୯</td><td></td><td></td></tr>
<tr><td>ସାବିତ୍ରୀ ସାହୁ (ସ୍ୱର୍ଗତ ତାରାମଣି ସାହୁଙ୍କର ଝିଅ)</td><td>୦.୦୦୨୪୫</td><td></td><td></td></tr>
<tr><td>ସୁମିତ୍ରା ସାହୁ (ସ୍ୱର୍ଗତ ତାରାମଣି ସାହୁଙ୍କର ଝିଅ)</td><td>୦.୦୦୨୪୫</td><td></td><td></td></tr>
<tr><td>ଜତିନ୍ଦ୍ର ନାଥ କର ପିତା: ଲକ୍ଷ୍ମୀକାନ୍ତ କର ଜାତି: ରାଜୁ ଠିକଣା: ନିଜ ଗ୍ରାମ</td><td>ନିଜେ</td><td>୧୯୪/୨୭୩</td><td>୫୨୬</td><td>ଘରବାରି-୧</td><td>୦.୦୧୮</td><td>୦.୦୦୧୦</td><td>୮୫ ବର୍ଗଫୁଟ ଘର ନିର୍ମାଣ କ୍ଷତି</td><td></td></tr>
</table>

RoR ଧାରକଙ୍କ ନାମ	PAP ର ନାମ	ଖାତା ନଂ	ପ୍ଲଟ ନଂ	କିସମ	ସମୁଦାୟ ପ୍ରଭାବିତ ଜମି (ଏକରରେ)	ସମୁଦାୟ ଅଧିଗ୍ରହଣ ଜମି (ଏକରରେ)	ଅଧିଗ୍ରହଣ ଜମି ସହିତ ଜଡିତ ସମ୍ପତ୍ତିର କ୍ଷତି		ଟିପ୍ପଣୀ
ଜୀବନ କୃଷ୍ଣ ଦାସ ଅଧିକାରୀ	ନିଜେ	୫୦	୫୪୧	ଘରବାରି-୧	୦.୦୬	୦.୦୦୪		
ଶ୍ରୀ ଶ୍ରୀନିବାଶ କର ପିତାଙ୍କ ନାମ : ତ୍ରିଲୋଚନ କର କାଞ୍ଚନାବାଲା କର ସ୍ୱାମୀ: ନାଗେନ୍ଦ୍ର କର ଓଗର	ସ୍ୱର୍ଗତ ବିଷ୍ଣୁ ପ୍ରିୟା କର(ସ୍ୱର୍ଗତ ଶ୍ରୀନିବାଶ କରଙ୍କ ଝିଅ)	୧୭୭	୫୦୫,୫୦୬ ,୪୮୫,୫୧ ୬	ଜଳାଶୟ	୦.୨୯୦୦	୦.୦୫୩୮		
ଶ୍ରୀ ପୂର୍ଣଚନ୍ଦ୍ର ମୁଖି ପିତାଙ୍କ ନାମ : ଲଖିଆ ମୁଖି, ବାସନ୍ତୀ ମୁଖି ସ୍ୱାମୀ-ପୂର୍ଣଚନ୍ଦ୍ର ମୁଖି	ସଚ୍ଚିନ୍ଦ୍ର ମୁଖି (ସ୍ୱର୍ଗତ ପୂର୍ଣ୍ଣଚନ୍ଦ୍ର ମୁଖିଙ୍କ ପୁତ୍ର)	୧୯୪/୮	୪୬୨	ଘରବାରି-୧	୦.୦୪୦	୦.୦୦୨୫		
ରାଜେଶୋରୀ ପାଣିଗ୍ରାହୀ, ସ୍ୱାମୀ- ପ୍ରବୀର କୁମାର ପ୍ରଧାନ ଜାତି: ବ୍ରାହ୍ମଣ ନିଜ ଗ୍ରାମ	ନିଜେ		୪୬୩	ଘରବାରି-୧	୦.୦୬	୦.୦୦୮		ସର୍ଭେ ଦଳ ଅନେକ ଥର ଯୋଗାଯୋଗ କରିଥିଲା କିନ୍ତୁ ପ୍ରଭାବିତ ବ୍ୟକ୍ତି କୌଣସି ପ୍ରତିକ୍ରିୟା ଦେଇନଥିଲା ଏବଂ ତାଙ୍କ ଯୋଗାଯୋଗ ନମ୍ବର ୯୪୩୭୧୫୬୩୦୫ ଅଟେ
				ମୋଟ	**୦.୭୫୮**	**୦.୦୭୯୧**		

ଧାରାଷ୍ଟକ୍ ଗ୍ରାମ

RoR ଧାରକଙ୍କ ନାମ	PAP ର ନାମ	ଖାତା ନଂ	ପ୍ଲଟ ନଂ	କିସମ	ସମୁଦାୟ ପ୍ରଭାବିତ ଜମି (ଏକରରେ)	ସମୁଦାୟ ଅଧିଗ୍ରହଣ ଜମି (ଏକରରେ)	ଅଧିଗ୍ରହଣ ଜମି ସହିତ ଜଡିତ ସମ୍ପତ୍ତିର କ୍ଷତି ।	ଟିପ୍ପଣୀ
ସୁରେନ୍ଦ୍ର ଗୋଛାୟତ ପିତା: ଗେଡା ଗୋଛାୟତ ମୌଜା-ଧାରାଷ୍ଟକ୍	ହରିଶ ଚନ୍ଦ୍ର ଗୋଛାୟତ (ସ୍ୱର୍ଗତ ସୁରେନ୍ଦ୍ର ଗୋଛାୟତଙ୍କ ପୁତ୍ର), ଗୀତା ଘଡେଇ, ରାଧା ଗୋଛାୟତ, ଏବଂ ବାସନ୍ତୀ ଗୋଛାୟତ (ସ୍ୱର୍ଗତ ସୁରେନ୍ଦ୍ର ଗୋଛାୟତଙ୍କର ଝିଅ)	୧୭୩/୯୭	୨୪	ଘରବାରି-୨	୦.୦୫୦୦	୦.୦୦୭୦	୪୫ ବର୍ଗଫୁଟର ଘରର କ୍ଷତି	
ତ୍ରିଲୋଚନ ଦାସ, ଜଗନାଥ ଦାସ, ଚୈତନ୍ୟ କୁମାର ଦାସ, ରାମକୃଷ୍ଣ ଦାସ, ଭକ୍ତ ହରି ଚନ୍ଦନ ଦାସ	ତ୍ରିଲୋଚନ ଦାସ, ଜଗନାଥ ଦାସ, ଚୈତନ୍ୟ କୁମାର ଦାସ, ରାମକୃଷ୍ଣ ଦାସ, ଭକ୍ତ ହରି ଚନ୍ଦନ ଦାସ	୧୭୩ /୧୩୦ (କ)	୨୭/୪୬୯	ଘରବାରି-୧	୦.୦୫୦୦	୦.୦୧୨୦		
ହରଶାଖଲାଲ ମେହେଟା	ହରଶାଖଲାଲ ମେହେଟା	୧୬୯	୩୦	ଘରବାରି-୧	୦.୦୫	୦.୦୦୮		RoR ଧାରକଙ୍କର ମୃତ୍ୟୁ ଘଟିଛି ଏବଂ ସେମାନେ ବାହାରେ ରହୁଥିବାରୁ ସର୍ଭେ ସମୟରେ ତାଙ୍କ ବଂଶାନୁକ୍ରମିକ ଯୋଗାଯୋଗ କରିବାରେ ସକ୍ଷମ ହୋଇ ନାହାଁନ୍ତି

ରବୀନ୍ଦ୍ରନାଥ ଦାସ କାନୁନଗୋ, ବିନୋଦ ବିହାରୀ ଦାସ କାନୁନଗୋ ପିତା: ସୁରେନ୍ଦ୍ରନାଥ ଦାସ କାନୁନଗୋ, ଓଗର, ମୌଜା-ଧାରାଷ୍ଟକ୍	ଗୌରୀ ଶଙ୍କର ଦାସ, ଶିବ ଶଙ୍କର ଦାସ ଏବଂ ହରି ଶଙ୍କର ଦାସ (ସ୍ୱର୍ଗତ ରବୀନ୍ଦ୍ରନାଥ ଦାସ କାନୁନୁଗୋଙ୍କ ପୁତ୍ର), ଶାନ୍ତିପ୍ରିୟା ଦାସ ମହାପାତ୍ର ଏବଂ ଚାରୁବାଳା ମହାନ୍ତି (ସ୍ୱର୍ଗତ ରବିନ୍ଦ୍ରନାଥ ଦାସ କାନୁନୁଗୋଙ୍କର ଝିଅ)	୧୧୪	୨୫/୨୮୬	ଘରବାରି-୨	୦.୦୧୦୦	୦.୦୦୬୦		
ରବୀନ୍ଦ୍ରନାଥ ଦାସ କାନୁନଗୋ, ବିନୋଦ ବିହାରୀ ଦାସ କାନୁନଗୋ ପିତା: ସୁରେନ୍ଦ୍ରନାଥ ଦାସ କାନୁନଗୋ, ଓଗର, ମୌଜା-ଧାରାଷ୍ଟକ୍	ସ୍ନେହଲତା ଦାସ (ସ୍ୱର୍ଗତ ବିନୋଦ ବିହାରୀ ଦାସ କାନୁନୁଗୋଙ୍କର ପତ୍ନୀ)	୧୧୪	୨୫/୨୮୬	ଘରବାରି-୨	୦.୦୧୦୦	୦.୦୦୬୦		
ରବୀନ୍ଦ୍ରନାଥ ଦାସ କାନୁନଗୋ, ବିନୋଦ ବିହାରୀ ଦାସ କାନୁନଗୋ ପିତା: ସୁରେନ୍ଦ୍ରନାଥ ଦାସ କାନୁନଗୋ, ଓଗର, ମୌଜା-ଧାରାଷ୍ଟକ୍	ଜୟନ୍ତ କୁମାର ଦାସ, ସୁଶାନ୍ତ କୁମାର ଦାସ, ପ୍ରଶାନ୍ତ କୁମାର ଦାସ, ସୁକାନ୍ତ କୁମାର ଦାସ (ସ୍ୱର୍ଗତ ବରେନ୍ଦ୍ର ନାଥ ଦାସ କାନୁନୁଗୋଙ୍କର ପୁତ୍ର), ରୀତା ଦାସ (ସ୍ୱର୍ଗତ ବରେନ୍ଦ୍ର ନାଥ ଦାସ କାନୁନୁଗୋ), ଜୟଦେବ ଜେନା (ସ୍ୱର୍ଗତ ବରେନ୍ଦ୍ର ନାଥ ଦାସ କାନୁନୁଗୋଙ୍କର ଜ୍ବାଇଁ), ଏବଂ ଆରତୀ ଦାସ (ସ୍ୱର୍ଗତ ବରେନ୍ଦ୍ର ନାଥ ଦାସ କାନୁନୁଗୋଙ୍କର ଝିଅ)	୧୧୪	୨୫/୨୮୬	ଘରବାରି-୨	୦.୦୨	୦.୦୧୨		
				ମୋଟ	**୦.୧୯୦୦**	**୦.୦୫୧୦**		
				ସର୍ବମୋଟ	**୦.୯୮୪**	**୦.୧୩୦୧**		

ପରିଶିଷ୍ଟ - ଗ

ସାମାଜିକ ମାନଚିତ୍ର

ପରିଶିଷ୍ଟ – ଗ: ସାମାଜିକ ମାନଚିତ୍ର

ଦେଉଳିପଞ୍ଚୁଘଣ୍ଟା

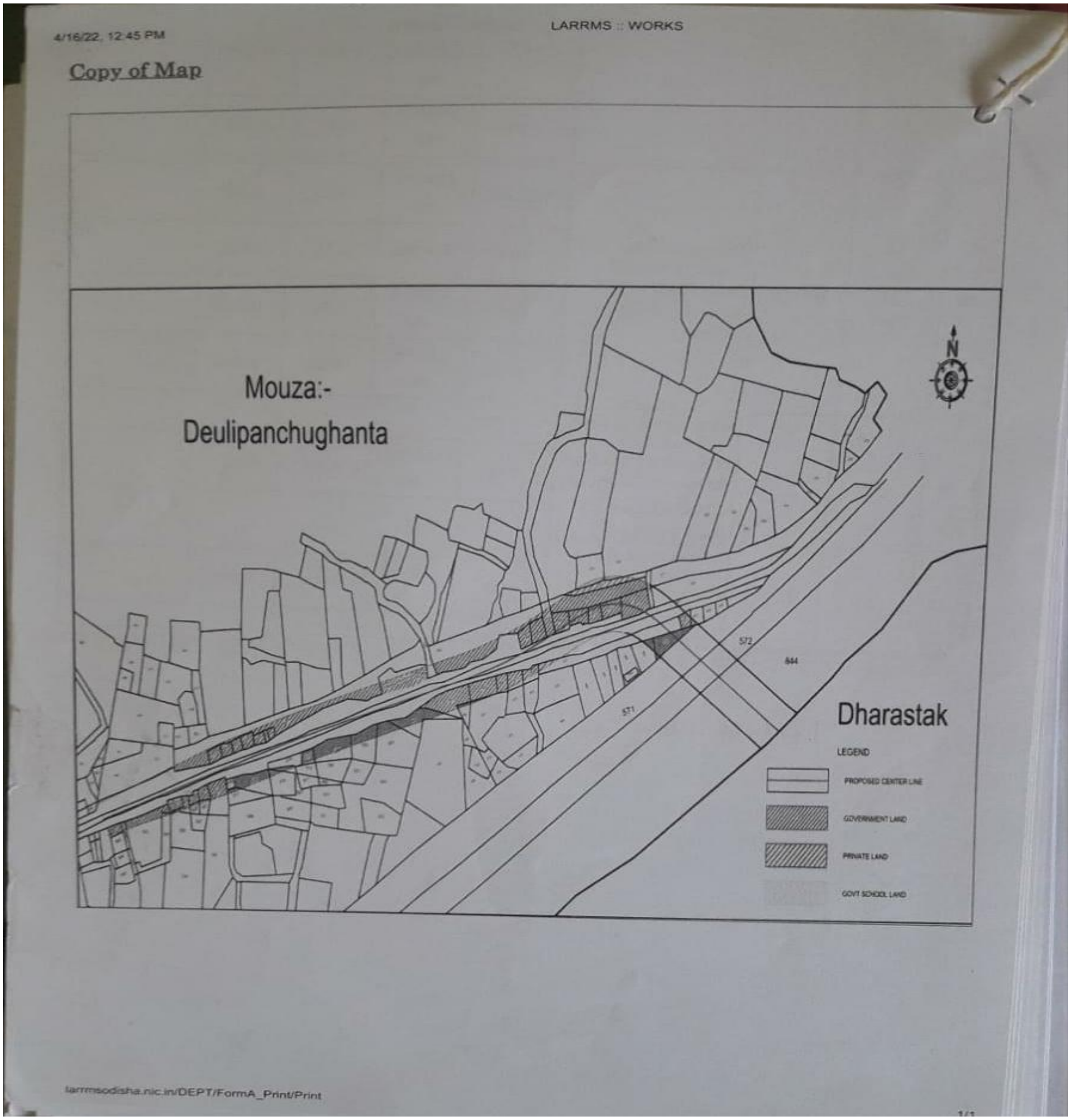

ଧାରାଷ୍ଟକ୍

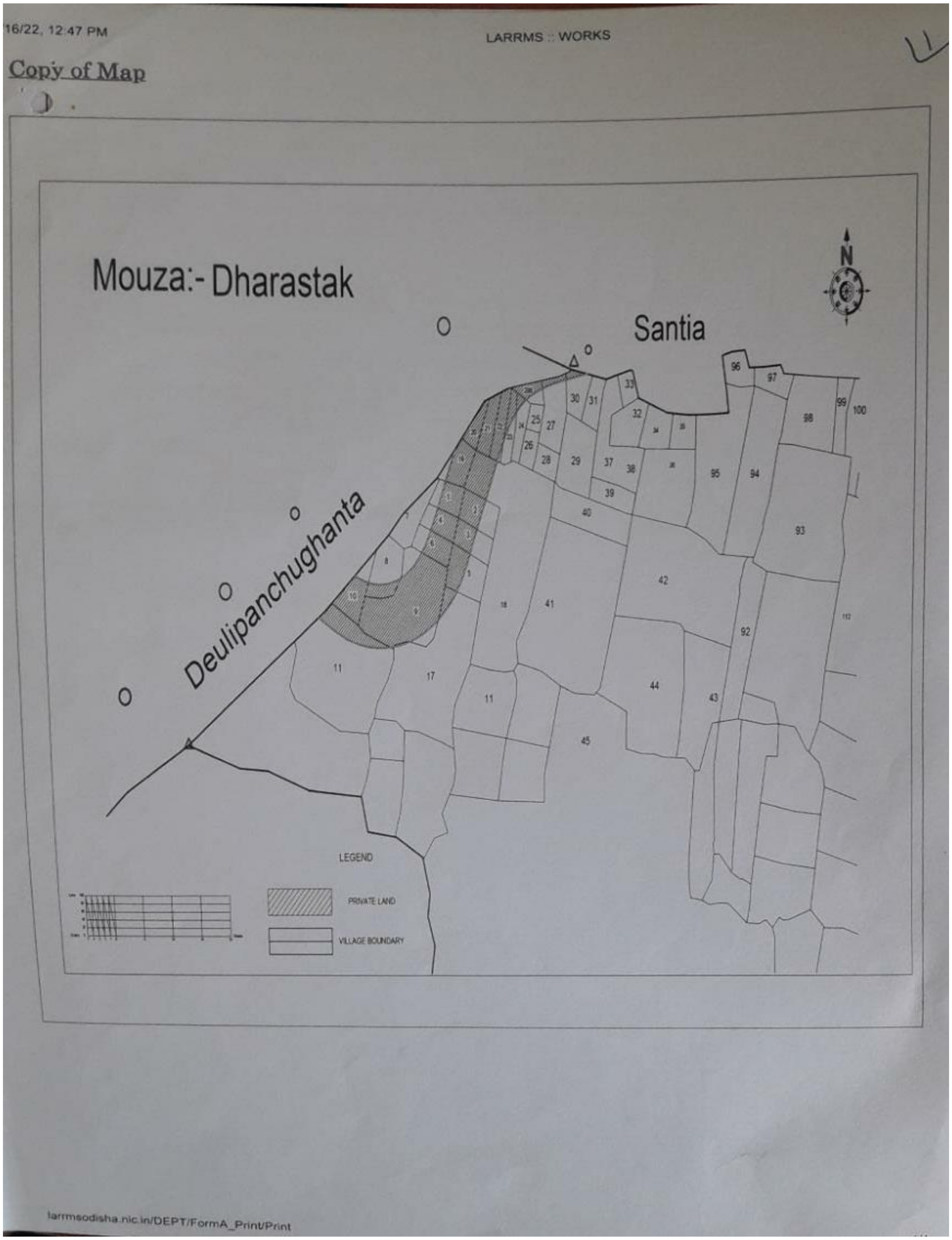
16/22, 12:47 PM
LARRMS :: WORKS
Copy of Map
Mouza:- Dharastak
Santia
Deulipanchughanta
N
LEGEND
PRIVATE LAND
VILLAGE BOUNDARY
larrmsodisha.nic.in/DEPT/FormA_Print/Print

ପରିଶିଷ୍ଟ - ଘ

ମାନଚିତ୍ର ସମ୍ବଳ

ପରିଶିଷ୍ଟ – ଘ: ମାନଚିତ୍ର ସମ୍ବଳ

ଦେଉଳିପଞ୍ଚୁଘଣ୍ଟା

ଧାରାଷ୍ଟକ୍

DHARASTOCK
SOCIAL-CUM-RESOURCES MAP
N
W
E
S
SANTIA NAYABAZAR
REFERENCES
ROAD
NATIONAL HIGHWAY
NH-60
MOBIL TOWER
OVERBRIDGE
RI OFFICE
POND
AGRICULTURAL LAND
SCHOOL
SCHOOL HOSTEL
TAHASIL OFFICE
MUNICIPALTY OFFICE
HOUSE
TEMPLE
SCHOOL PLAY GROUND
NH-60
MOUZA-NANDIKA
MOUZA-SRIKARA

ପରିଶିଷ୍ଟ – ଙ

ଦଳଗତ ଆଲୋଚନାର ଅଂଶଗ୍ରହଣକାରୀଙ୍କ ତାଲିକା

ପରିଶିଷ୍ଟ – ଙ: ଦଳଗତ ଆଲୋଚନାର ଅଂଶଗ୍ରହଣକାରୀଙ୍କ ତାଲିକା

Focus Group Discussion Participants Data

1. Name of the village/Ward: Deulipanchughara 2. Name of the ~~GP~~/ULB: - Jaleswar
3. Name of ~~Block~~: Municipality - Jaleswar 4. Name of Tahasil: Jaleswar
5. Name of District: Balasore

LIST OF PARTICIPANTS

Sl No	Name	Occupation	Sex	Age	Social Category	Signature/LTI
01	Jibana Krushna Das Adhikari	old age cultivation	M	75	Gen	Jiban Krushna Das Adhikari
02	Gangotri Das Adhikari	H.W	F	66	Gen.	Gangotri das Adhikari,
03	Sachindra Mukhi	Contract service	M	47	SC	[illegible]
04	Lili mukhi	H-W	F	38	Sc.	Lili mukhi
05	Laxmikanta Kar	Service Retired	M	80	Gen	Laxmikanta Kar
06	Akash kr Kar	Business	M	29	Gen	Akash kumar Kar.
07	Nishikant Kar	Business	M	58	Gen	Nishikanta Kar
08	Tapas Kr Kar.	Business	M	30	Gen	Tapas Kumar Kar
09	Manjurani Kar	-do-	F	44	Gen	Manju Rani Kar.
10	Tapan Kumar Kar	-do-	M	36	Gen	Tapan Kumar Kar
11	Shaktishankar Kar	-do-	M	42	Gen	Shakti Shankar Kar
12	Sanatan Sahu	-do-	M	25	OBC	Sanatan Sahu

Susama Kar
13-01-2023

Councillor
Ward No-11
Jaleswar Municipality

Focus Group Discussion Participants Data

1. Name of the village/Ward: Deulipanchughara 2. Name of the GP/ULB: - Jaleswar

3. Name of Block: Municipality - Jaleswar 4. Name of Tahasil: Jaleswar

5. Name of District: Balasore

LIST OF PARTICIPANTS

Sl No	Name	Occupation	Sex	Age	Social Category	Signature/LTI
13	Trinath Prasad Panda	Business	M	38	Gen	Tirtha Prakash Panda
14	Prasanta Kumar Bhanja	-do-	M	33	Gen	Prasant Kumar Bhanja
15	Ajit Kumar Jana	-do-	M	36	Gen	Ajit Kr Jana.
16	Chandan Giri	-do-	M	32	OBC	Chandan Giri
17	[illegible]	Daily wages earner	M	29	SC	[illegible]
18	Sanjay Kumar Panda	Business	M	36	Gen	Sanjay Ku. Panda.
19	Ranjit Kumar Panda	-do-	M	36	Gen	Ranjit Kumar Panda
20	Ratan Kumar Kar	-do-	M	27	Gen	Ratan Kumar Kar
21	Ganesh Chandra Bhanja	-do-	M	30	OBC	Ganesh. Ch Bhanja
22	Muktiranjan Gharai	-do-	M	25	OBC	Mukti Ranjan Gharai
23	Anand Kar 9933198108	Business	M	31	Gen	Anand Kar
24	Satyanarayan Rans	Research Team Leader LAVS	M	56	OBC	Satyanarayan Rans

Life Academy of Vocational Studies

25- Susama Kar 13-01-2023

Councillor Ward No-11 Jaleswar Municipality

Story (LAVS) BBSR

Focus Group Discussion Participants Data

1. Name of the village/Ward: - Dharastock 2. Name of the ~~GP~~/ULB: - Jaleswar
3. Name of ~~Block~~: Municipality-Jaleswar 4. Name of Tahasil: - Jaleswar
5. Name of District: Balasore

LIST OF PARTICIPANTS

Sl No	Name	Occupation	Sex	Age	Social Category	Signature/LTI
01	Laxmi Kanta Gochhayat	Wage Labour	M	50	SC	LTI Laxmi Gochhayat
02	Chhabirani Gochhayat	House wife.	F	45	SC	[illegible]
03	Manjurani Gochhayat	House wife	F.	50	SC	[illegible]
04	Kamala Lochan Gochhayat	Self Business	M	30	SC	K L Gochhayat
05	Sanyasi Gochhayat	Daily Labour	M	34	SC	[illegible]
06	Puspalata Gochhayat	H.W	F	29	SC	[illegible]
07	Barsha Gochhayat	student	F	18	SC	Barsa Gochhayat
08	Biplab Jena.	Business	M	38	Othe.	Biplab Jena.
09	Chandan Kr Das.	Labour	M	38	Othe.	Chandan Kumar Das
10	Radharanjan Dhanua.	Business	M	60	Othe	[illegible]
11	Gita Ghadai	H.W	F	48	SC	LTI of Geeta Ghadei
12	Shiva Narayan Mohapatra	Councellor	M	42	Gen	Shiba Narayan Mohapatra 12/01/2023 Councillor Ward No-12 Jaleswar Municipality Mob-7008727977

Life Academy of Vocational Studies

Focus Group Discussion Participants Data

1. Name of the village/Ward: - Dharastock 2. Name of the GP/ULB: - Jaleswar
3.Name of Block: Municipality-Jaleswar 4. Name of Tahasil: - Jaleswar
5. Name of District: Balasore

LIST OF PARTICIPANTS

Sl No	Name	Occupation	Sex	Age	Social Category	Signature/LTI
13	Chandan Ghadai	Business Driving	M	35?	SC	Chandan Ghadai
14	Mamirani Ghadai	H.W.	F	28	SC	mamirani Ghadai
15	Nandini Gochhayat	H.W	F	29	SC	LTI Nandini Gochhayat
16	Pranati Ghadai	HW	F	30	SC	LTI Pranati Gochhayat
17	Haripriya Ghadai	HW	F	28	SC.	LTI Haripriya Ghadai
18	Surendra Goreda	Aggriculture	M	35	SC	[illegible]
19	Hari Gochhayat	Business	M	41	SC	Hari Gochhayat
20	Kabita Pattnaik	House Wife	F	42	Gen	LTI Kabita Pattnaik
21	Sapan Kr Panda.	Business.	M	49	Gen	[illegible]
22	Kedarnath Panadi	Business	M	44	Gen	[illegible]
23	Bapo Hansda.	Shop	M	51	SC	papu Hansda
24	Bhima Hansda.	Business	M	50	SC	[illegible]

Shiba Narayan Mahapatra 12/01/23
Councillor
Ward No-12
Jaleswar Municipality
Mob-7008727977

Life Academy of Vocational Studies

Focus Group Discussion Participants Data

1. Name of the village/Ward: - Dharastock 2. Name of the GP/ULB: - Jaleswar
3.Name of Block: Municipality-Jaleswar 4. Name of Tahasil: - Jaleswar
5. Name of District: Balasore

LIST OF PARTICIPANTS

Sl No	Name	Occupation	Sex	Age	Social Category	Signature/LTI
25	Radha Gochhayat	House wife	F	68	Sc	[illegible]
26	Jally Mehanta	H.W	F	45	Sc	[illegible]
27	Lillyma Ghadai	H.W	F	42	Sc	[illegible]
28	Basanti Ghadai	H.W	F	62	SC	LTI Basanti Ghadei
29	Jhuna Ghadai	H.W.	F	50	Sc	[illegible]
30	Trilochan Das	Business	M	63	OBC	[illegible]
31	Satyanarayan Rang	Social worker	M	56	OBC	Satyanarayan Rang
32	Samir Kumar Mohanty	-do-	M	53	GE	Samira kumar Mohanty
33	Ramesh Chandra Bal	-do-	M	55	GC	Ramesh Bal.

Shiba Narayan Mohapatra 12/01/23
Councillor
Ward No-12
Jaleswar Municipality
Mob-7008727977

Life Academy of Vocational Studies

ପରିଶିଷ୍ଟ - ଟ

ଫଟୋଚିତ୍ର

ପରିଶିଷ୍ଟ – ଚ: ଫଟୋଚିତ୍ର

ଅଞ୍ଜନ ସାହୁ ଖାତା ନଂ ୪୪ ଦେଉଳିପଞ୍ଝୁଘଣ୍ଟା ସହ ସାକ୍ଷାତକାର

ଚନ୍ଦନ ସାହୋଙ୍କ ସହ ସାକ୍ଷାତକାର

ଗୀତା ଗୋଛାୟତ, ଧାରାଷ୍ଟକ୍ ସହିତ ସାକ୍ଷାତକାର

ହରିଚନ୍ଦ୍ର ଗୋଛାୟତଙ୍କ ସହ ସାକ୍ଷାତକାର, ଧାରାଷ୍ଟକ୍-ଗଠନ ହରାଇବା

ଧାରାଷ୍ଟକ୍ ହରିଶଙ୍କର ଦାସଙ୍କ ସହ ସାକ୍ଷାତକାର

ହରିଚନ୍ଦ୍ର ଗୋଛାୟତ ଧାରାଷ୍ଟକ୍

ଜୀବନକୃଷ୍ଣା ଦାସ ଆଦଧିକାରୀ, ଧାରାଷ୍ଟକ୍ ସହିତ ସାକ୍ଷାତକାର

ଲକ୍ଷ୍ମୀକାନ୍ତ କର, ଦେଉଳିପଞ୍ଝୁଘଣ୍ଟା ସହିତ ସାକ୍ଷାତକାର

ମୁଙ୍ଗୁରାଣୀ କର, ଦେଉଳିପଞ୍ଝୁଘଣ୍ଟା ସହିତ ସାକ୍ଷାତକାର

ନିଶିକାନ୍ତ କର, ଦେଉଳିପଞ୍ଝୁଘଣ୍ଟାଙ୍କ ସହିତ ସାକ୍ଷାତକାର

ତ୍ରିଲୋଚନ ଦାସ, ଧାରାଷ୍ଟକ୍ ସହିତ ସାକ୍ଷାତକାର

ଶିବଶଙ୍କର ଦାସଙ୍କ ସହ ସାକ୍ଷାତକାର, ଧାରାଷ୍ଟକ୍

ଉତ୍ସ: କ୍ଷେତ୍ର ଅଧ୍ୟୟନ

ପରିଶିଷ୍ଟ – ଛ

ଜନଶୁଣାଣୀ

ପରିଶିଷ୍ଟ ଛ : ଜନଶୁଣାଣୀ

DISTRICT OFFICE: BALASORE
(Land Acquisition section)
Letter No. 426 /L.A., Dated 21.04.2023

To

The Tahasildar, Jaleswar /
The Executive Officer,
Jaleswar Municipality, Jaleswar.

Sub: - Revised letter regarding submission of draft report of SIA Study taken for acquisition of Ac.0.13.10 private land from two villages namely Deulipanchughanta & Dharastock under Jaleswar Tahasil in the District of Balasore for "Construction of RoB in lieu of L.C- 45 at Km 182/10-12 between Jaleswar- Laxmannathh Road Railway Station of S.E Railway on Kharagpur- Bhadrak Railway Section.

Ref: - This office letter No. 415/L.A. Dtd. 20.04.2023

Sir,

In inviting a reference to the subject cited above, I am herewith submitting the Draft Report of SIA Study submitted by **Life Academy of Vocational Studies** (Representative of NCDS). You are requested to serve a copy of the Draft Report to the respective Councilor of affected villages.

Encl: As above

Yours faithfully,

21.04.23
Land Acquisition Officer,
Balasore.

Memo No. 427 **/L.A., Dtd.** 21.04.2023

Copy submitted to the P.A. to Collector, Balasore for favour of kind information and necessary action.

21.04.23
Land Acquisition Officer,
Balasore.

Memo No. 428 **/L.A., Dtd.** 21.04.2023

Copy to Sub-Collector, Balasore for information and necessary action at their end.

21.04.23
Land Acquisition Officer,
Balasore.

Memo No. 429 **/L.A., Dtd.** 21.04.2023

Copy to NCDS, Bhubaneswar/ Superintending Engineer (R&B) Division-II for information and necessary action at their end.

21.04.23
Land Acquisition Officer,
Balasore.

ଜଳେଶ୍ୱର ପୌର କାର୍ଯ୍ୟାଳୟ, ଜଳେଶ୍ୱର
Office of the
Jaleswar Municipality, Jaleswar
Dist.: Balasore, Odisha - 756032
Ph : (06781) 222407 * E mail - jaleswarmunicipality@gmail.com

ଜଳେଶ୍ୱର ମ୍ୟୁନିସିପାଲିଟି, ଜଳେଶ୍ୱର JALESWAR MUNICIPALITY JALESWAR ESTD - 1964

No. ୨୨୭୯ Date ୨୫.୪.୨୦୨୩

ନୋଟିସ

ଏତଦ୍ୱାରା ଜଳେଶ୍ୱର ପୌର ପାଳିକା ଅନ୍ତର୍ଗତ ଧାରାଷ୍ଟ୍ରକ ଓ ଦେଉଳିପଞ୍ଝୁଘୁଣ୍ଟା ମଧ୍ୟରେ ଜଳେଶ୍ୱର ଲକ୍ଷ୍ମଣନାଥ ସଡକପଥର ରେଲୱ୍ୱେ ଲେବଲ କ୍ରସିଂ ଉପରେ ପୋଲ ନିର୍ମାଣ ନିମନ୍ତେ ଭୂମି ଅର୍ଜନ ପାଇଁ ପ୍ରସ୍ତାବ ଦିଆଯାଇଅଛି ॥ ଏହି ସଂକ୍ରାନ୍ତରେ ସଂପୃକ୍ତ ଗ୍ରାମବାସୀଙ୍କ ସହିତ ଆଲୋଚନା ପାଇଁ ଧାରାଷ୍ଟ୍ରକ ନିକଟରେ ଥିବା ଭଞ୍ଜ କଲ୍ୟାଣ ମଣ୍ଡପରେ ଆସନ୍ତା ତା ୦୬.୦୫.୨୩ରିଖ ସକାଳ ଘ ୮.୩୦ମିନିଟ ସମୟରେ ଜଳେଶ୍ୱର ପୌରପାଳଙ୍କ ଅଧକ୍ଷତାରେ ଏକ ଜନ ଶୁଣାଣୀ ଶିବିର ଆୟୋଜନ କରିବାକୁ ଜିଲ୍ଲା ପ୍ରଶାସନ ପକ୍ଷରୁ ସ୍ଥିରୀକୃତ ହୋଇଅଛି ॥

ଏଣୁ ଆପଣ ମାନଙ୍କୁ ଅନୁରୋଧ ଉପରୋକ୍ତ ସ୍ଥାନ,ସମୟ ଓ ତାରିଖରେ ଉପସ୍ଥିତ ରହିବାକୁ ଅନୁରୋଧ ॥

କାର୍ଯ୍ୟ ନିର୍ବାହୀ ଅଧିକାରୀ,
ଜଳେଶ୍ୱର ପୌର ପାଳିକା

ଜ୍ଞାପକ ସଂଖ୍ୟା: ୨୨୮୦ ତା ୨୭.୦୪.୨୦୨୩ରିଖ ॥

ଏହ୍ୱାର ଏକକିତା ନକଲ ପୌର ପାଳିକାର ୱାର୍ଡ ନଂ-୧୧ ,୧୨ ଓ ୬ର ସଭ୍ୟା/ସଭ୍ୟଙ୍କ ଅବଗତି ନିମନ୍ତେ ପ୍ରେରଣ କରାଗଲା ଓ ବୈଠକରେ ଉପସ୍ଥିତ ରହିବାକୁ ଅନୁରୋଧ କରାଗଲା ॥

କାର୍ଯ୍ୟ ନିର୍ବାହୀ ଅଧିକାରୀ,
ଜଳେଶ୍ୱର ପୌର ପାଳିକା

ଜ୍ଞାପକ ସଂଖ୍ୟା: ୨୨୮୧ ତା ୨୭.୦୪.୨୦୨୩ରିଖ ॥

ଏହ୍ୱାର ଏକକିତା ନକଲ ଉପଜିଲ୍ଲାପାଳଙ୍କ ଅବଗତି ନିମନ୍ତେ ପ୍ରେରଣ କରାଗଲା ଓ ବୈଠକରେ ଉପସ୍ଥିତ ରହିବାକୁ ଅନୁରୋଧ କରାଗଲା ॥

କାର୍ଯ୍ୟ ନିର୍ବାହୀ ଅଧିକାରୀ,
ଜଳେଶ୍ୱର ପୌର ପାଳିକା

ଜ୍ଞାପକ ସଂଖ୍ୟା: ୨୨୮୨ ତା ୨୭.୦୪.୨୦୨୩ରିଖ ॥

ଏହ୍ୱାର ଏକକିତା ନକଲ ତହସିଲଦାର/ଗୋଷ୍ଠି ଉନ୍ନୟନ ଅଧିକାରୀ, ଜଳେଶ୍ୱରଙ୍କ ଅବଗତି ନିମନ୍ତେ ପ୍ରେରଣ କରାଗଲା ଓ ବୈଠକରେ ଉପସ୍ଥିତ ରହିବାକୁ ଅନୁରୋଧ କରାଗଲା ॥

କାର୍ଯ୍ୟ ନିର୍ବାହୀ ଅଧିକାରୀ,
ଜଳେଶ୍ୱର ପୌର ପାଳିକା

ଜ୍ଞାପକ ସଂଖ୍ୟା: ୨୨୮୩ ତା ୨୭.୦୪.୨୦୨୩ରିଖ ॥

ଏହ୍ୱାର ଏକକିତା ନକଲ ଅଧକ୍ଷ(ସୁପୁରିଂଟେଣ୍ଡେଣ୍ଟ) ଯନ୍ତ୍ରୀ , ରାସ୍ତା ଓ ଗୃହ ନିର୍ମାଣ ଡିଭିଜନ-୨, ବାଲେଶରଙ୍କ ଅବଗତି ନିମନ୍ତେ ପ୍ରେରଣ କରାଗଲା ଓ ବୈଠକରେ ଉପସ୍ଥିତ ରହିବାକୁ ଅନୁରୋଧ କରାଗଲା ॥

କାର୍ଯ୍ୟ ନିର୍ବାହୀ ଅଧିକାରୀ,
ଜଳେଶ୍ୱର ପୌର ପାଳିକା

ଜ୍ଞାପକ ସଂଖ୍ୟା: ୨୨୮୪ ତା ୨୭.୦୪.୨୦୨୩ରିଖ ॥

ଏହ୍ୱାର ଏକକିତା ନକଲ ଆଇ.ଆଇ.ସି.ଜଳେଶ୍ୱର ଥାନାଙ୍କ ଅବଗତି ନିମନ୍ତେ ପ୍ରେରଣ କରାଗଲା ଓ ବୈଠକରେ ଉପସ୍ଥିତ ରହିବାକୁ ଅନୁରୋଧ କରାଗଲା ॥

କାର୍ଯ୍ୟ ନିର୍ବାହୀ ଅଧିକାରୀ,
ଜଳେଶ୍ୱର ପୌର ପାଳିକା

ଜନଶୁଣାଣୀ ଫଟୋଚିତ୍ର (୦୬.୦୫.୨୦୨୩)

REGISTRATION SHEETS

ଦକ୍ଷିଣ ପୂର୍ବ ରେଳ ବିଭାଗ ଖଡଗପୁର- ଭଦ୍ରକ ଅନୁ ବିଭାଗ ଅନ୍ତର୍ଗତ ଜଳେଶ୍ୱର-ଲକ୍ଷ୍ମଣନାଥ ସଡ଼କପଥ ର ରେଲୱେ ଲେଭେଲ କ୍ରସିଂ ଉପରେ ପୋଲ ନିର୍ମାଣ ନିମିତ୍ତ ଘରୋଇ ଜମି ଅଧିଗ୍ରହଣ ନିମନ୍ତେ ଜନ ଶୁଣାଣୀ, ଜିଲ୍ଲା ବାଲେଶ୍ୱର

ପଞ୍ଜୀକରଣ

କ୍ରମିକ ନଂ	ନାମ	ପଦବୀ	କାର୍ଯ୍ୟାଳୟ ନାମ	ଦସ୍ତଖତ
1	Pratip Kumar Pradhan.	Chairman Jaleswar Municipality	Jaleswar Municipality	[signature] 6/05/23
2	Ajay Ku Mohapatra.	Executive Officer	Jaleswar Municipality	[signature] 6/5/23
3	Susama Kar Councellor.	Councellor W-11	-do-	Susama kar
4	Shiba narayan Das Mohapatra	Councillor W-12	do	[signature] 06-05-23
5	Raghunath Tudu LAO, Balasore	Deputy Collector (LA)	o/o Collector & District Magistrate	[signature] 06-05-2023
6	[illegible] AE, CR[illegible]			[signature] 06/05/23
7	Bharat Chandra Mohanty	JIS Municipality Staff	Jaleswar Municipality	[signature]
8	Purnima Sahoo	-do-	-do-	Purnima sahoo
9	Balaram Mukhi	-do-	-do-	Balaram mukhi
10	Chandan ku Das	Councellor Ward No-6	Councellor Ward No-6	Sri Chandan ku Das
11	Niharranjan Behera.	Tahasildar	Tahasil Jaleswar	Nihar Ranjan Behera

ଦକ୍ଷିଣ ପୂର୍ବ ରେଳ ବିଭାଗ ଖଡଗପୁର- ଭଦ୍ରକ ଅନୁ ବିଭାଗ ଅନ୍ତର୍ଗତ ଜଳେଶ୍ୱର-ଲକ୍ଷ୍ମଣନାଥ ସଡ଼କପଥ ର ରେଲୱେ ଲେଭେଲ କ୍ରସିଂ ଉପରେ ପୋଲ ନିର୍ମାଣ ନିମିତ୍ତ ଘରୋଇ ଜମି ଅଧିଗ୍ରହଣ ନିମନ୍ତେ ଜନ ଶୁଣାଣୀ, ଜିଲ୍ଲା ବାଲେଶ୍ୱର

ପଞ୍ଜୀକରଣ

କ୍ରମିକ ନଂ	ନାମ	ପ୍ରଭାବିତ / ଅଣ – ପ୍ରଭାବିତ	ଗ୍ରାମ	ଦସ୍ତଖତ / ଟିପ ଚିହ୍ନ
1	Radha ranjan Sahu. 8328816011	ପ୍ରଭାବିତ	Buda bazar Deulipa[illegible]	Radharanjan Sahu
2	Ramakanta Bhanja. 9337074052	Not affect	Dhara stack	Ramakanta Bhanja
3	Prasanta Ku Das. 9238608888	Affected	Pancha ghanta	Prasanta Kundu
4	Shiba Sanker Das 9337906850	Affected	Pancha ghanta	Siba Sanker Das
5	Harischandra Kar 7040494299	Affected	Deuli Pancha ghanta	Harish chandra Kar
6	Harischandra Gochhayat 7381965695	Affected	Dhara Stack	
7	Basanti Kar. 7381965695	Affected	Dhara Stack	
8	Radha gochhayat 9040739697	Affected	Dhara Stack	[illegible]
9	Akash Kar. 9937765505	Affected	Deuli Pancha ghanta	Akash kum Kar.
10	Lilima Ghadei 7381965695	Affected	Dhara Stack	[illegible]
11	Tapan Ku Kar. 8847817929	Affected	Deuli Panchaghanta	Tapan Kumar Kar

ଦକ୍ଷିଣ ପୂର୍ବ ରେଳ ବିଭାଗ ଖଡଗପୁର- ଭଦ୍ରକ ଅନୁ ବିଭାଗ ଅନ୍ତର୍ଗତ ଜଳେଶ୍ୱର-ଲକ୍ଷ୍ମଣନାଥ ସଡ଼କପଥ ର ରେଲୱେ ଲେଭେଲ କ୍ରସିଂ ଉପରେ ପୋଲ ନିର୍ମାଣ ନିମିତ୍ତ ଘରୋଇ ଜମି ଅଧିଗ୍ରହଣ ନିମନ୍ତେ ଜନ ଶୁଣାଣୀ, ଜିଲ୍ଲା ବାଲେଶ୍ୱର

ପଞ୍ଜୀକରଣ

କ୍ରମିକ ନଂ	ନାମ	ପ୍ରଭାବିତ / ଅଣ – ପ୍ରଭାବିତ	ଗ୍ରାମ	ଦସ୍ତଖତ / ଟିପ ଚିହ୍ନ
12	Gopal Das - 7381550663	Affected	Deuli Panchaghanta	Gopal Das
13	Sachindra Mukhi 9776857168	Not affected	Deuli Panchaghanta	Sachindra mukhi
14	Lalita Sahu 7681025767	Affected	Deuli Panchaghanta	
15	Shantiranjan Das 7008950901	Affected	Panchaghanta	Shanti Ranjan Das
16	Sanjit Kr Das 9777330622	Affected	Panchaghanta	Sanjit Kumar Das
17	Jatindra Kar 8114857758	Affected	Panchaghanta	[illegible]
18	Ranjit Kr Das	Affected	"	Ranjit Kr Das
19	Akshaya Panda 9040509514	Affected	"	Akshay Panda.
20	Basanti Ghadei	Affect	Dharampur	

ପରିଶିଷ୍ଟ ଜ:

କାର୍ଯ୍ୟସୂଚୀ ଫର୍ମାଟ୍

ପରିଶିଷ୍ଟ ଜ:କାର୍ଯ୍ୟସୂଚୀ ଫର୍ମାଟ୍

Household Interview Schedule

Section 1: General Information

Please put the code in the box wherever options are given; in other places, please indicate the response in brief

1.1. Questionnaire No: ....1.2. Project Name: ....

1.3. Name of the Village: .... 1.4. Name of GP..

1.5. Name of Tahasil................................1.6. Name of Block..

1.7. District: ....1.8. State: ....

1.9. Name of the respondent. ....

1.10. Relationship with Head of the household: ....

1.11 Nature of property to be affected: *(put code in the box)* ☐

House (1), Homestead land (2), Agricultural land (3), Others: (specify) (4):

1.12. Years of Occupation of the Property to be affected: ________ Years

1.13. Present Address/ location of the Property: ....

Section 2: Identification of the Household

2.1 Name of the Head of Household: ....

2.2 Sex (Male (1), Female (2) ☐

2.3 Nationality:

2.4 Religion:

2.5 Caste/Tribe: SC-(1), ST-(2), OBC-(3), General-(4) ☐

2.6 Sub Caste/ Sub Tribe (Specify):

2.7 Mother Tongue ☐

Hindi-(1); Odia-(2); Others-(3); Others specify- (4)

2.7 Have you been displaced earlier? Yes-1, No-2 ☐

Signature of Surveyor

Life Academy of Vocational Studies (LAVS)

Section 3: Socio-Economic Status

3.1 Household Particulars

Sl. No	Name of Persons	Relationship with Head of the Household	Sex (M/F)	Age	Marital Status	Educational Qualification	Main Occupation	Monthly Income (Rs.)	Other Occupation	Monthly Income (Rs.)	Total monthly income (Rs.)

Sex: Male-1, Female-2, Third gender-3

Marital Status: Married-1; Unmarried-2; Divorcee-3; Separated-4; Widowed-5;

Educational Qualification: Illiterate-1; Just literate-2; Elementary level-3; High School-4; Matriculate-5, Intermediate/Plus two-6, Gen. Graduate-7; Gen.Post-Graduate-8; Technical degree-9, Technical Diploma-10, ITI/CT, etc.-11, Professional degree (MBA, etc)-12

Occupation: Cultivator-1; Agricultural Labourer-2; Daily Wage Earner-3; Salaried-4; Craft Artisan-5, Business-6; Others (specify)-7.

Signature of Surveyor

Life Academy of Vocational Studies (LAVS)

3.2 Name of the Head of the Household...

3.3 Number of family members: Total............Male...........Female............

Family Members above 18 years of age: Total...........Male: ....Female............

3.4 Type of Family: Joint-(1) Nuclear-(2) ☐

3.5 Do you have ration card/food security card (Verify)? Yes-(1), No-(2) ☐

3.6 If Yes: Ration Card No: ☐

3.7 **Vulnerability Status of the Household:**

A. Is it a woman headed household? Yes-1 No-2 ☐

B. Is it headed by physically/mentally challenged person? Yes-1 No-2 ☐

C. Is it a household in Below Poverty Line? (BPL) Yes-1 No-2 ☐

D. If BPL, provide BPL card number ☐

3.8 Annual income of the family from all sources: Rs.

Dwelling Condition:

3.9. Housing: Own house-1 Rented-2 Others (Specify)-3 ☐

3.10 If living in own House, size of homestead land in acres (1 acre = 100 decimals): ☐

3.11 Do you have Patta: Yes-1 No-2 ☐

3.12 If yes, specify your Khata and Plot Number ? ☐

3.13 If no, who is the owner of the land?

Signature of Surveyor

Life Academy of Vocational Studies (LAVS)

3.14 Details of Houses:

Sl. No.	House No.	Built up(sq.ft)	No. of rooms	No. of storeys #	Construction Details			Use of Building##
					Wall*	Roof**	Floor***	

N.B: Serial number could be used to indicate any separate house structure owned by the household including the main dwelling. For example, separate cattle shed, separate structure for poultry, etc.
Single-1 Double-2, More than two storeys-3
* Mud-1, Brick with mud-2, Bamboo or wood with mud plaster-3, Brick with cement-4 any other specify-5.
** Thatched (Chhana)-1 Asbestos-2, Tiles-3, Concrete roof-4, Tin-5, any other specify-6
*** Earthen -1 cement-2 Tiles-3 any other specify- 6
Own-living-1, Rented-2, Shop/Business Purpose-3, any other specify-3

3.15 Aspects of Housing Condition:

1. Separate place for animals Yes-1 No-2 ☐
2. Bathroom within the house Yes-1 No-2 ☐
3. Toilet within or adjacent to the house Yes-1 No-2 ☐
4. Washing place within the house Yes-1 No-2 ☐
5. Electricity connection Yes-1 No-2 ☐
6. Source of drinking water Pipe water-1, Tube well/handpump-2, River/stream-3, Open well-4, Others (specify)-5 ☐

3.16 Whether the house presently resided by you is likely to be affected by the project? Yes-1, No-2. ☐

3.17. Possession of Material /Livestock Assets

Type of Assets	No.	Present Value of Assets (in Rs.)
Television		
Tape Recorder		
Radio		
Refrigerator		
Telephone		

Signature of Surveyor

Life Academy of Vocational Studies (LAVS)

Vehicles		
Cycles		
Three Wheeler		
Two-Wheeler		
Four Wheeler		
Bus / Truck		
Cooking Gas		
Utensils		
Ornaments		
Any Other (specify)		
Live Stock Assets		
Cows		
Buffaloes		
Sheep		
Goats		
Poultry		
Others		

3.18. Loan and Indebtedness

1	Have you taken any loan? Yes-1, No-2	
2	Who has taken the loan? 1. Head of the HH; 2. Spouse; 3. Son; 4. Daughter in law; 5.Head and spouse together; 6. Son and Head of the HH; 7. Daughter in law and Mother in law; 8. Others (specify)………	
3	If yes, tell us sources of loan: 1-Bank, 2-NGO, 3-Money lender, 4-Relative/friend, 5- SHG; 6. Others (specify……………)	
4	If yes, Amount of loan (in Rs.)	
4. (i)	Loan from Institutional source such as Public sector, scheduled bank, etc.	
4.(ii)	Loan from private source	
4. (iii)	Rate of interest paid per month/annum for institutional loan	
4.(iv)	Rate of interest paid per month/annum for private loan	
5	Could you please tell us the purpose of loan? 1-Productive investment, 2-Purchasing durables, 3-Meeting emergency needs, 4-Marrying of children, 5- Paying up of past loan, 6-Others (specify………………………)	

Signature of Surveyor

Life Academy of Vocational Studies (LAVS)

3.19. Expenditure Pattern

Kindly indicate the expenditure made on different items during last one year:

Sl. No.	Particulars	Monthly Expenditure (in Rs.)	Rank them from highest to lowest
1	Food		
2	Agriculture/Occupation related		
3	Housing		
4	Cooking Fuel		
5	Clothing		
6	Health		
7	Education		
8	Transport		
9	Communication		
7	Social functions		
8	Others		

3.20. Health Status

1. Has any of your family members suffered from any illness during last 12 months? 1-Yes, 2-No, 3-Don't Know

2. If yes, specify the number of persons and the diseases they suffered from during last year.

2.1Number of Persons

2.2 Type of diseases they suffer

3. Type of treatment taken
   1-Allopathic Government, 2-Allopathic Private, 3-Allopathic Govt. & Private both, 4- Homeopathy, 5- Ayurvedic, 6- Faith healers; 7- quacks; 8-No Treatment, 9-Others (specify…………)
4. Which is the nearest formal medical facility available?
   PHC – 1; CHC- 2; District Hospital – 3; Private clinic – 4; Private Hospital – 5; Others – 6
5. Where do you usually go for medical treatment? PHC – 1; CHC- 2; District Hospital – 3; Private clinic – 4; Private Hospital – 5; Others (specify) – 6
6. Does anybody from your household suffer from any chronic disease requiring regular treatment? Yes-1, No-2
7. If yes, specify the disease(s)
8. Amount of expenditure incurred on health per month:

Signature of Surveyor

Life Academy of Vocational Studies (LAVS)

9. Whether any child was born in the family during last one year? Yes-1 No-2
10. If yes, specify whether the child has been vaccinated? Yes-1 No-2
11. Whether anybody died from your family during last one year? Yes-1 No-2
12. If yes, specify the cause of death: 1-old age 2-critical illness, 3- accident, 4-others (specify)
13. Age of the deceased at the time of death:

3.21. Access to facilities

Code	Distance of following facilities/amenities from the location of the house?	Approx. km	Mode to access	Frequency	Trips made by M /F/Both
1	Primary School				
2	Secondary School				
3	College				
4	Regular Market				
5	Commonly visited health service place				
6	Hospital				
7	District Office				
8	Block Office				
9	Panchayat Office				

Mode: Walk-1; Cycle-2; Personal transport-3; Public transport-4;

Frequency: Daily-1; Weekly-2; Monthly-3; Very Rare-4;

3.22. Decision making and participation at Household Level

Sl. No.	Subject	Male	Female	Both
1	Financial matter			
2	Education of child			
3	Health care of child			
4	Purchase of assets			
5	Day to day household activities			
6	On social function and marriages			
7	Women to earn for Family			
8	Land and property			
9	Others			

Signature of Surveyor

Life Academy of Vocational Studies (LAVS)

Draw a detailed Genealogy Tree indicating all recorded tenants and their legal Heirs

Section 4: Land Particulars (in acres)

4.1. Total amount of land owned:
1. Private- 2. Government- 3. Religious- 4. Community- 5. Forest- 6. Others (specify)-

4.2. Type of Land
1. Irrigated- 2. Non-Irrigated- 3. Barren- 4. Forest- 5. Others (specify)-

4.3. Use of Land
1.Cultivation- 2. Orchard- 3. Residential- 4. Commercial-5. Forestation- 6. No Use/ Barren-7.
Others (specify):

Signature of Surveyor

Life Academy of Vocational Studies (LAVS)

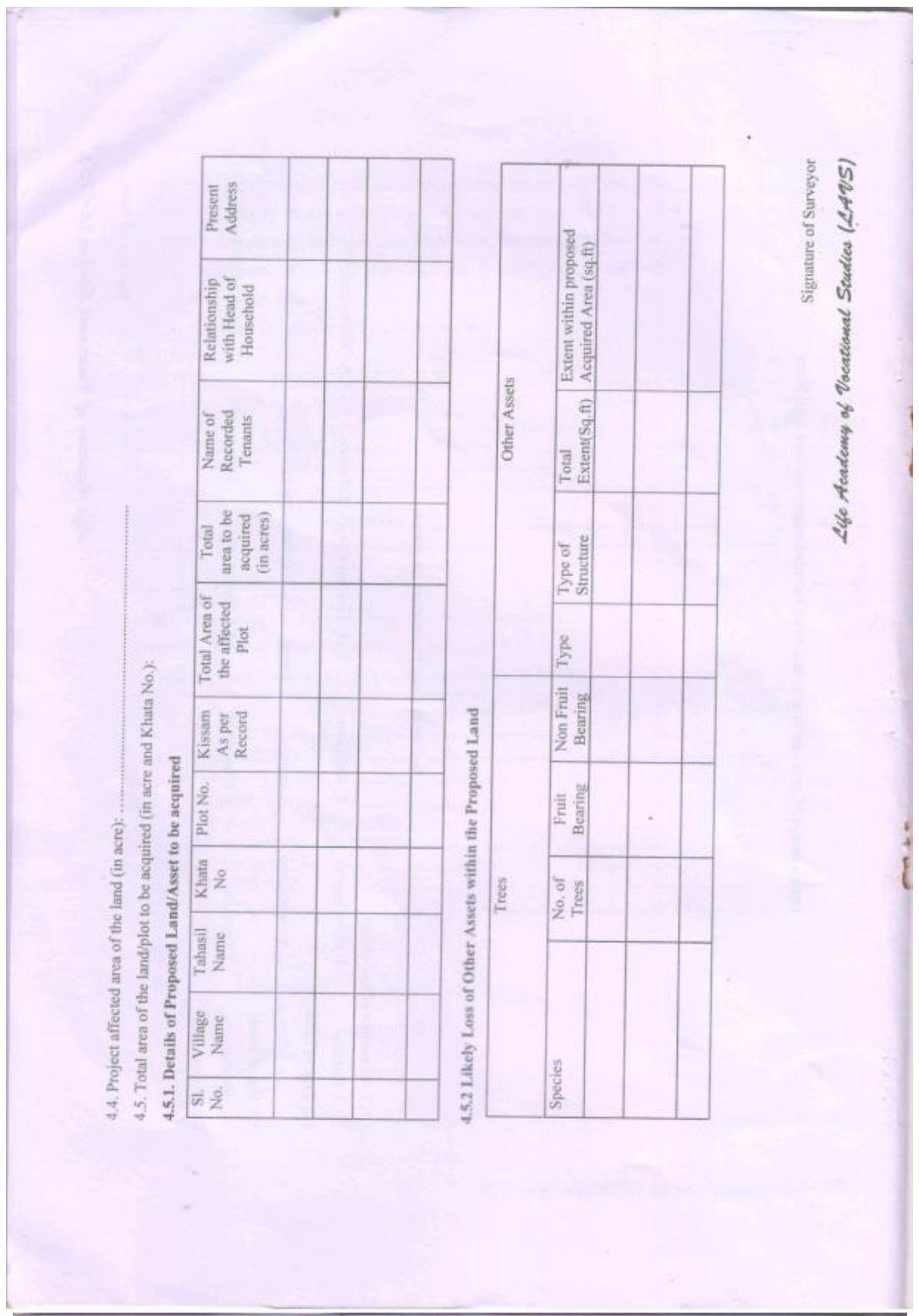

4.4. Project affected area of the land (in acre): ....

4.5. Total area of the land/plot to be acquired (in acre and Khata No.):

4.5.1. Details of Proposed Land/Asset to be acquired

Sl. No.	Village Name	Tahasil Name	Khata No	Plot No.	Kissam As per Record	Total Area of the affected Plot	Total area to be acquired (in acres)	Name of Recorded Tenants	Relationship with Head of Household	Present Address

4.5.2 Likely Loss of Other Assets within the Proposed Land

Species	Trees				Other Assets		
	No. of Trees	Fruit Bearing	Non Fruit Bearing	Type	Type of Structure	Total Extent(Sq.ft)	Extent within proposed Acquired Area (sq.ft)

Signature of Surveyor

Life Academy of Vocational Studies (LAVS)

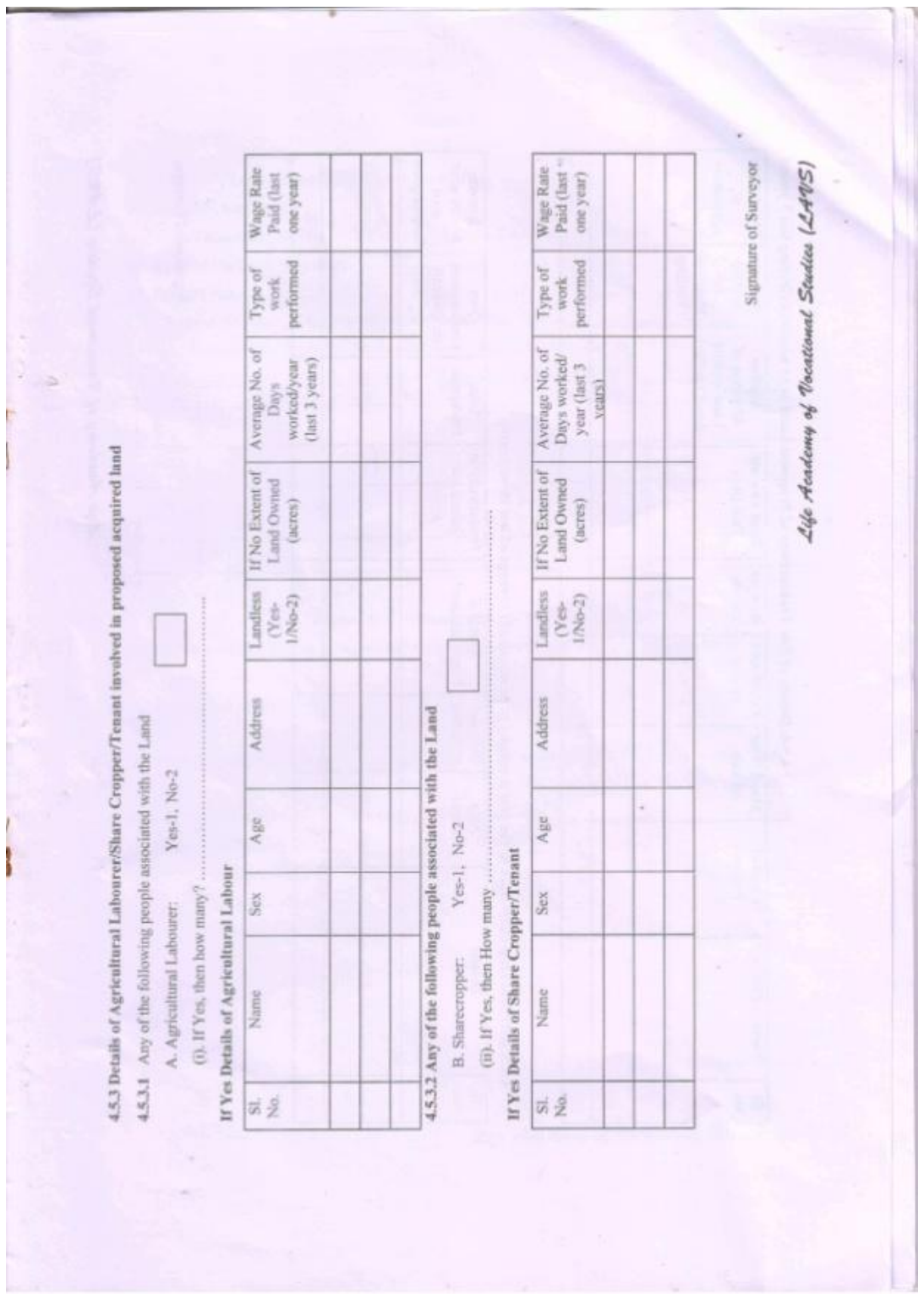

4.5.3 Details of Agricultural Labourer/Share Cropper/Tenant involved in proposed acquired land

4.5.3.1 Any of the following people associated with the Land

A. Agricultural Labourer: Yes-1, No-2

(i). If Yes, then how many? ....

If Yes Details of Agricultural Labour

Sl. No.	Name	Sex	Age	Address	Landless (Yes-1/No-2)	If No Extent of Land Owned (acres)	Average No. of Days worked/year (last 3 years)	Type of work performed	Wage Rate Paid (last one year)

4.5.3.2 Any of the following people associated with the Land

B. Sharecropper: Yes-1, No-2

(ii). If Yes, then How many ....

If Yes Details of Share Cropper/Tenant

Sl. No.	Name	Sex	Age	Address	Landless (Yes-1/No-2)	If No Extent of Land Owned (acres)	Average No. of Days worked/ year (last 3 years)	Type of work performed	Wage Rate Paid (last one year)

Signature of Surveyor

Life Academy of Vocational Studies (LAVS)

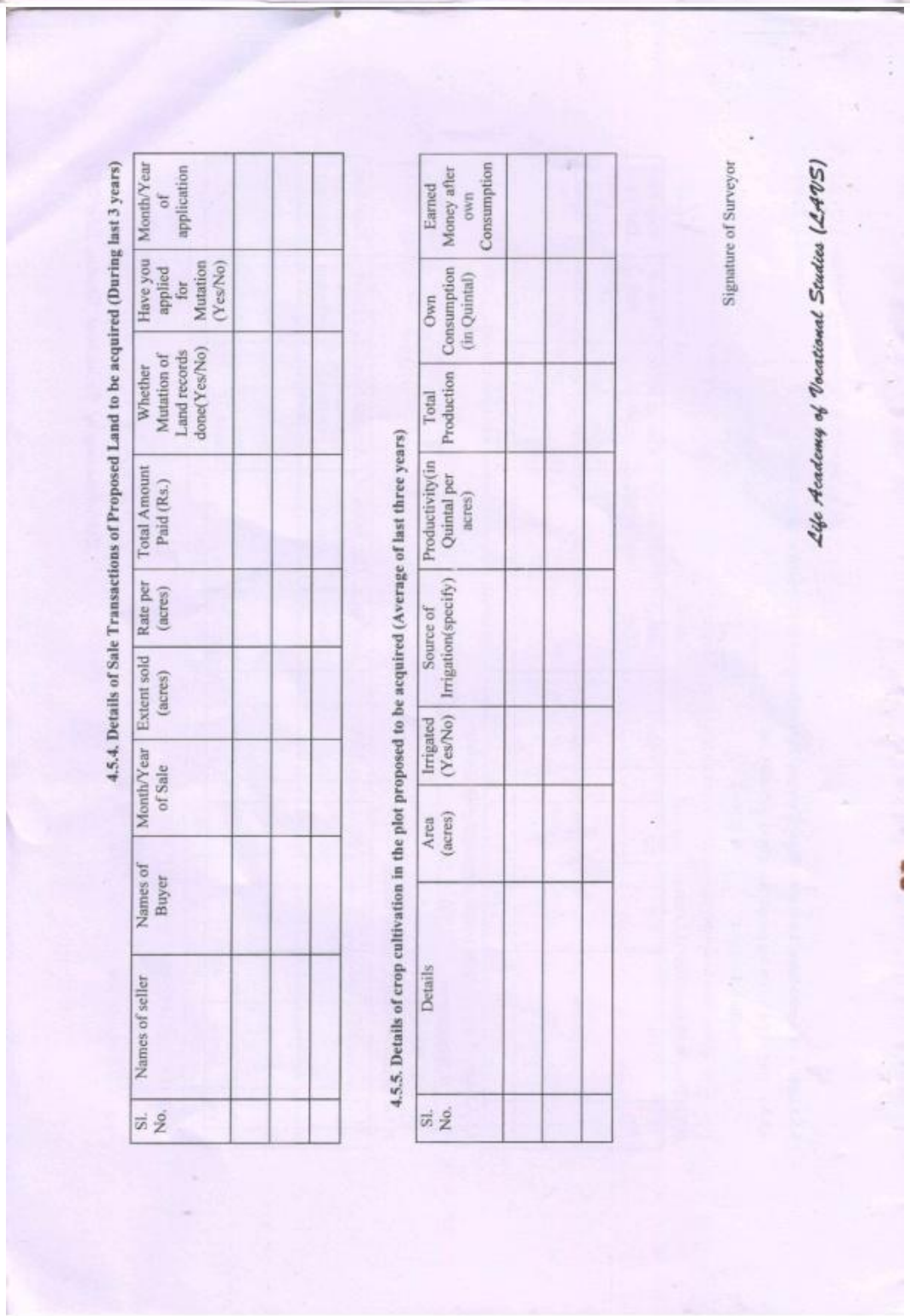

4.5.4. Details of Sale Transactions of Proposed Land to be acquired (During last 3 years)

Sl. No.	Names of seller	Names of Buyer	Month/Year of Sale	Extent sold (acres)	Rate per (acres)	Total Amount Paid (Rs.)	Whether Mutation of Land records done(Yes/No)	Have you applied for Mutation (Yes/No)	Month/Year of application

4.5.5. Details of crop cultivation in the plot proposed to be acquired (Average of last three years)

Sl. No.	Details	Area (acres)	Irrigated (Yes/No)	Source of Irrigation(specify)	Productivity(in Quintal per acres)	Total Production	Own Consumption (in Quintal)	Earned Money after own Consumption

Signature of Surveyor

Life Academy of Vocational Studies (LAVS)

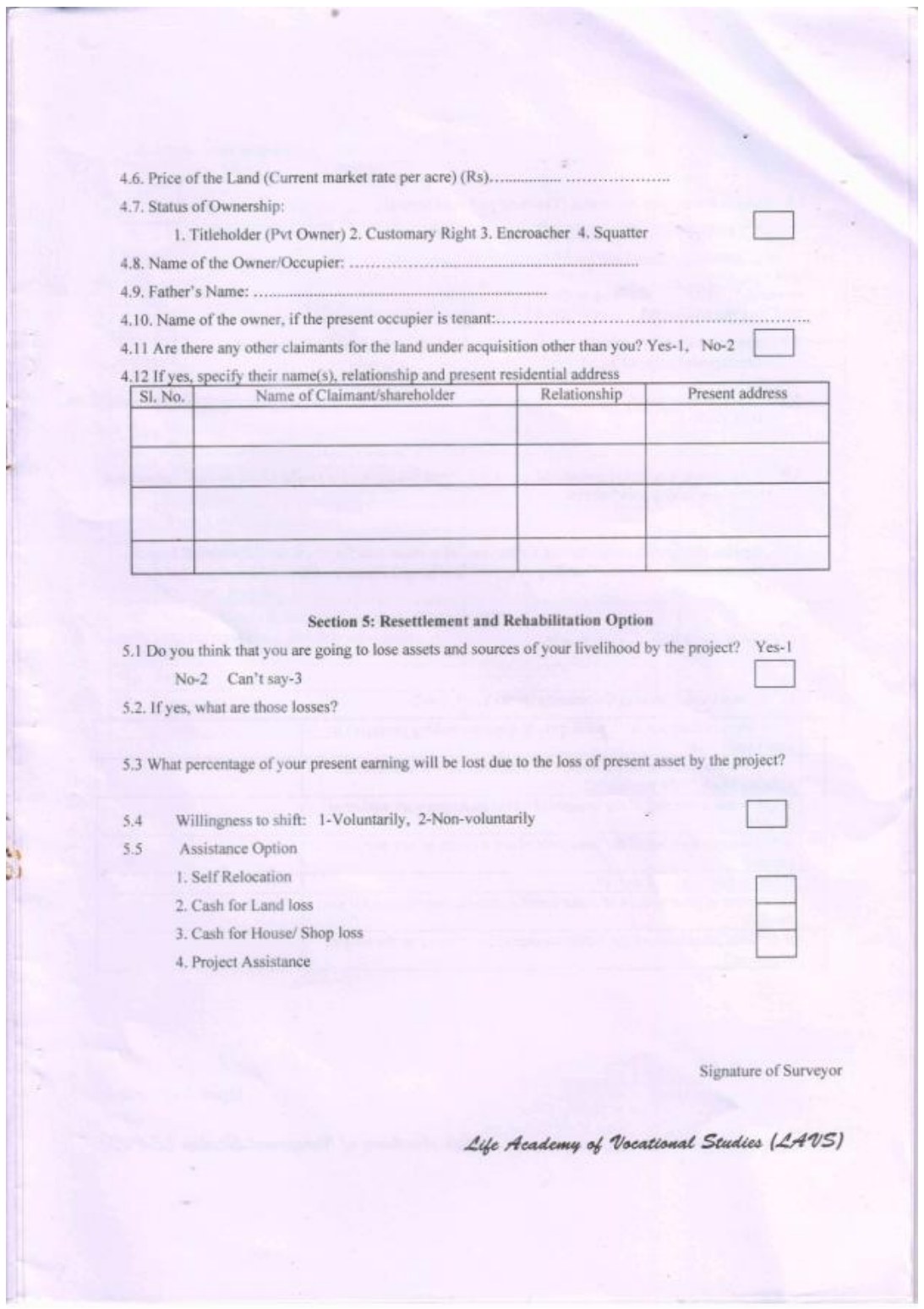

4.6. Price of the Land (Current market rate per acre) (Rs)....................

4.7. Status of Ownership:

1. Titleholder (Pvt Owner) 2. Customary Right 3. Encroacher 4. Squatter

4.8. Name of the Owner/Occupier: ....

4.9. Father's Name: ....

4.10. Name of the owner, if the present occupier is tenant:....................

4.11 Are there any other claimants for the land under acquisition other than you? Yes-1, No-2

4.12 If yes, specify their name(s), relationship and present residential address

Sl. No.	Name of Claimant/shareholder	Relationship	Present address

Section 5: Resettlement and Rehabilitation Option

5.1 Do you think that you are going to lose assets and sources of your livelihood by the project? Yes-1 No-2 Can't say-3

5.2. If yes, what are those losses?

5.3 What percentage of your present earning will be lost due to the loss of present asset by the project?

5.4 Willingness to shift: 1-Voluntarily, 2-Non-voluntarily

5.5 Assistance Option

1. Self Relocation
2. Cash for Land loss
3. Cash for House/ Shop loss
4. Project Assistance

Signature of Surveyor

Life Academy of Vocational Studies (LAVS)

4.6. Price of the Land (Current market rate per acre) (Rs)................ ....

4.7. Status of Ownership:

1. Titleholder (Pvt Owner) 2. Customary Right 3. Encroacher 4. Squatter

4.8. Name of the Owner/Occupier: ....

4.9. Father's Name: ....

4.10. Name of the owner, if the present occupier is tenant:..

4.11 Are there any other claimants for the land under acquisition other than you? Yes-1, No-2

4.12 If yes, specify their name(s), relationship and present residential address

Sl. No.	Name of Claimant/shareholder	Relationship	Present address

Section 5: Resettlement and Rehabilitation Option

5.1 Do you think that you are going to lose assets and sources of your livelihood by the project? Yes-1 No-2 Can't say-3

5.2. If yes, what are those losses?

5.3 What percentage of your present earning will be lost due to the loss of present asset by the project?

5.4 Willingness to shift: 1-Voluntarily, 2-Non-voluntarily

5.5 Assistance Option

1. Self Relocation
2. Cash for Land loss
3. Cash for House/ Shop loss
4. Project Assistance

Signature of Surveyor

Life Academy of Vocational Studies (LAVS)

5.6 Income Restoration Assistance (The most preferred option)

1. Employment Opportunities in Construction work
2. Assistance/ Loan from other ongoing development scheme
3. Vocational Training
4. Others (specify)

5.7 Are you willing to allow the company to acquire your land/house for the upcoming development project? Yes-1, No-2.

5.8 If yes, please specify the price that you would like to charge to the project authority for the aforesaid land. (in Rs.)

5.9 If no, please specify the reason and any other alternative so that the project could be made operational without affecting your interest.

5.10 Besides taking cash compensation for the land what other benefits you would like to avail from the project authority in lieu of handing over your land/house? Please specify:

5.11 Other Support from Project (Specify)

5.12. Women Participation at Community level (Yes-1, No-2)

1	Do women of the household participate in decision making processes at community level	
2	Is any woman member of the household a member or office bearer of village / block / zilla panchayat?	
3	Is any women member of the household works as Anganwadi worker or ANM?	
4	Is any woman member of the household also a member of any self help groups?	
5	If yes, is that SHG still active?	
6	Do women of your household make direct economic contribution for your family?	
7	If so, what percentage of the family income is contributed by the women at present?	

Signature of Surveyor

Life Academy of Vocational Studies (LAVS)

5.13. Employment opportunity in the area

1-Seasonal, 2-Employed throughout the Year, 3-None

5.14 Do family members migrate out for work?

S. No.	Type of Work	In Rs. Per year	Do men migrate for work outside the village? Daily -1, Seasonal - 2 Long term – 3, No - 4	Do women also migrate for work outside the village? Daily -1, Seasonal - 2 Long term – 3, No - 4
1	Agriculture			
2	Shopkeeper/Business (including petty business)			
3	Employer (industrialist/Factory/Mill owner, etc)			
4	Government Service			
5	Private Service			
6	Wage Labour (Agriculture)			
7	Wage Labour (Non Agriculture)			
8	Self employed (insurance, finance, doctor, engineer, lawyer)			
9	Not employed (income recipient such as retired, remittance, property rent, bank interest, etc)			
10	Household work			
11	Others (specify)			
	Total			

Signature of Surveyor

Life Academy of Vocational Studies (LAVS)

Section 6: Perception of Household Regarding the Project

6.1. Are you aware that a new development project is going to be located in this region? Yes-1 No-2

6.2. If yes, name of the Project:

6.3. Do you think that it will be beneficial to your household? Yes-1 No-2

6.4. If Yes, What benefits (Social, economic) do you think your household will receive:

Social Benefits

a.

b.

c.

Economic Benefits

a.

b.

c.

6.5.If no, according to you what are the consequences (social, economic, cultural, and environmental) of the project your household will have to face?

Social Consequences

a.

b.

c.

Economic Consequences

a.

b.

c.

Cultural Consequences

a.

b.

c.

Signature of Surveyor

Life Academy of Vocational Studies (LAVS)

Environmental Consequences

a.

b.

c.

6.6.Do you think that it will be beneficial to your village/ area

Yes-1 No-2 Cannot say- 3

6.7.If yes, what benefits (Social/Economic) do you think the proj. ct will provide in the village/area

Social Benefits

a.

b.

c.

Economic Benefits

a.

b.

c.

6.8.If no, according to you what are consequences (social, economic, cultural, and environmental) of the project your village / area will have to face?

Social Consequences

a.

b.

c.

Economic Consequences

a.

b.

c.

Cultural Consequences

a.

b.

c.

Signature of Surveyor

Life Academy of Vocational Studies (LAVS)

Environmental Consequences

a.

b.

c.

6.9. In case your land is acquired, what steps do you think the project should take to ensure your family livelihood?

6.10. Do you think that with the project functioning in your area, the employment opportunities in other sector will improve?

6.11. If land is acquired from you, do you have any choice in selecting the place where your household would like to resettle?

Yes-1 No-1 Cannot say-3

6.12. If Yes Name of the place: Distance:

6.13. Reason for selection of that place:

6.14. **How much do you agree with the following? Put Code Strongly Agree-1 Agree-2 No Opinion-3 Disagree-4 Strongly Disagree-5**

Sl. No.	Impacts	Responses (put code)	Why do you respond so?
1	The project will affect your family positively by increasing your socio-economic status		
2	The Project will create numerous business opportunity for my family		
3	Project will good for the development of the locality		
4	It will improve transport and communication facility for my family.		
5	It will diminish the distance of our travel route		
6	It will enhance local economy		
7	It will increase employment opportunity for the local people		
8	It will increase property value of the locality		

Signature of Surveyor

Life Academy of Vocational Studies (LAVS)

9	Your family will incur loss of house due to this project		
10	I am afraid that the project will ruin the sustainable livelihood of my family		
11	I am afraid the project will lead to an increase in crime		
12	I am worried the project would affect the health status of local people due to increasing air pollution		
13	I am worried about unforeseen health risks		
14	The project will ruin our local forest on which I subsist		
15	The project will ruin our common property resources on which the family subsists		
16	The project will breakdown our kinship structure and affect our community life		
17	I am worried that disease like HIV/AIDS will increase in the area		
18	Less pollution will make us all healthier		
19	The project will create numerous business opportunities for my family		
20	I am concerned about short term effects to local business		
21	I am concerned about long term effects to local business		
22	It will create numerous self-owned business opportunities for the locality		
23	It will increase accident of domestic animals		
24	It will increase accident of wild animals and species of the nearby forest		
25	It will increase human accident		
26	It will create opportunities for my existing business		
27	It will create investment opportunities for local area		

Signature of a person Answering the Survey…………………………………

(Name of the Investigator) ……………………………………Date: ……………………

(Signature of the Supervisor) …………………………………Date: ……………………

Life Academy of Vocational Studies (LAVS)